ព្រះរាជាណាចក្រកម្ពុជា

ជាតិ សាសនា ព្រះមហាក្សត្រ

របាយការណ៍ថ្នាក់ជាតិស្ដីពីលទ្ធផលចុងក្រោយ នៃជំរឿនកសិកម្មនៅព្រះរាជាណាចក្រកម្ពុជា ឆ្នាំ២០២៣

វិទ្យាស្ថានជាតិស្ថិតិនៃក្រសួងផែនការ

សហការជាមួយ ក្រសួងកសិកម្ម រុក្ខាប្រមាញ់ និងនេសាទ

និងអង្គការស្បៀង និងកសិកម្មនៃសហប្រជាជាតិ

Food and Agriculture Organization of the United Nations

ខែឧសភា ឆ្នាំ២០២៥

របាយការណ៍ថ្នាក់ជាតិស្តីពីលទ្ធផលចុងក្រោយ
នៃជំរឿនកសិកម្មនៅព្រះរាជាណាចក្រកម្ពុជា
ឆ្នាំ២០២៣

វិទ្យាស្ថានជាតិស្ថិតិ

ក្រសួងផែនការ

ខែឧសភា ឆ្នាំ២០២៥

ព័ត៌មានបន្ថែម

អ៊ិនធ័រណែត http://www.nis.gov.kh គឺជាគេហទំព័ររបស់វិទ្យាស្ថានជាតិស្ថិតិសម្រាប់ស្ថិតិផ្លូវការ ដែលផលិតដោយវិទ្យាស្ថានជាតិស្ថិតិ និងក្រសួង ស្ថាប័ន/អង្គភាពផ្សេងៗទៀតនៅក្នុងរាជរដ្ឋាភិបាលកម្ពុជា។ គេហទំព័រនេះ ជាកន្លែងចាប់ផ្តើមដ៏ល្អបំផុតសម្រាប់ការទទួលបាននូវទិន្នន័យបឋមពីការបោះពុម្ពថ្មីៗបំផុត និងព័ត៌មានអំពីវិទ្យាស្ថានជាតិស្ថិតិ និងស្ថាប័ន/អង្គភាពស្ថិតិផ្សេងៗទៀតរបស់រាជរដ្ឋាភិបាល។

បណ្ណាល័យពិគ្រោះ ឯកសារពិគ្រោះផ្សេងៗជាច្រើនអាចរកបាននៅមជ្ឈមណ្ឌលសេវាព័ត៌មានស្ថិតិនៃវិទ្យាស្ថានជាតិស្ថិតិសម្រាប់អ្នកប្រើប្រាស់ទិន្នន័យ។

សេវាផ្តល់ព័ត៌មាន បុគ្គលិករបស់វិទ្យាស្ថានជាតិស្ថិតិបម្រើការនៅមជ្ឈមណ្ឌលសេវាព័ត៌មានស្ថិតិដែលជួយដល់អ្នកប្រើប្រាស់ទិន្នន័យទាំងឡាយក្នុងការដោះស្រាយនូវតម្រូវការទិន្នន័យ។ វិទ្យាស្ថានជាតិស្ថិតិមានឯកសារបោះពុម្ពផ្សាយសម្រាប់លក់ហើយសេវាកម្មជាវអាចត្រូវបានរៀបចំជូន។ ចំពោះសេវាទិន្នន័យពិសេសក៏អាចរកបានផងដែរ ប៉ុន្តែអ្នកប្រើប្រាស់ទិន្នន័យត្រូវបង់ប្រាក់។

ព័ត៌មានសម្រាប់ទាក់ទង

មជ្ឈមណ្ឌលសេវាព័ត៌មានស្ថិតិ
វិទ្យាស្ថានជាតិស្ថិតិ ក្រសួងផែនការ
អគារលេខ ៣៨៦ ផ្លូវលេខ៣៦០ សង្កាត់បឹងកេងកង១
ខណ្ឌបឹងកេងកង រាជធានីភ្នំពេញ
ព្រះរាជាណាចក្រកម្ពុជា។
ទូរស័ព្ទ: (855) 023 726 934
(855) 023 726 624

មាតិកា

បុព្វកថា ៩
សូចនាករសេខ្វេប ១១
ពាក្យសរសេរកាត់ ១៦
ជំពូកទី១ .... ១៧
ទំហំ ទិសាលភាព និងការជ្រើសរើសសំណាកគំរូ ១៧
១.១- សេចក្តីផ្តើម ១៧
១.២- គោលបំណង ១៧
១.៣- វិធីសាស្រ្ត ១៨
១.៤- វិសាលភាពជំរឿន ១៩
១.៥- ទីតាំងភូមិសាស្រ្តគ្របដណ្តប់ ២០
១.៦- កាលបរិច្ឆេទយោងជំរឿន ២០
១.៧- នីតិវិធីជំរឿន ២១
១.៨- ការផ្សព្វផ្សាយជំរឿន ២២
១.៩- ដំណើរការចុះប្រមូលទិន្នន័យ ២២
១.១០- ការកែច្នៃទិន្នន័យ ២៣
ជំពូកទី២ .... ២៥
ភូមិសាស្រ្ត និង ហេដ្ឋារចនាសម្ព័ន្ធនៃប្រទេសកម្ពុជា ២៥
២.១- សណ្ឋានដី ២៥
២.២- ប្រភេទដី ២៦
២.៣- តំបន់ងាយរងសម្ពាធទាប ២៦
២.៤- គ្រោះហានិភ័យ និង គ្រោះមហន្តរាយ ២៨
២.៥- សកម្មភាពសេដ្ឋកិច្ច ២៩
២.៦- ប្រព័ន្ធដាំដុះដំណាំ ៣០
២.៧- ការកែច្នៃកសិផល និង ហេដ្ឋារចនាសម្ព័ន្ធជនបទ ៣១
២.៨- មធ្យោបាយដឹកជញ្ជូន ៣២
២.៩- ផ្លូវជាតិ និង ទីផ្សារ ៣៣
២.១០- មធ្យោបាយទំនាក់ទំនង ៣៤
២.១១- សេវាសុខាភិបាល និង ការអប់រំ ៣៥
២.១២- ប្រភពទឹកប្រើប្រាស់ ៣៧
២.១៣- អង្គការ/សមាគម ៣៨

ជំពូកទី៣ .... **៤១**
ការកាន់កាប់កសិកម្ម និង ការកាន់កាប់ដី **៤១**
៣.១- គ្រួសារកាន់កាប់កសិកម្ម ៤១
៣.២- ទំហំនៃការកាន់កាប់កសិកម្ម ៤៣
៣.៣- គ្រួសារកាន់កាប់កសិកម្ម ៤៦
៣.៤- ការប្រើប្រាស់ក្បាលដីជាចម្បង ៤៧
៣.៥- សិទ្ធិនៃការកាន់កាប់ក្បាលដី ៤៩
៣.៦- ការប្រើប្រាស់ដីជុំវិញលំនៅឋានសម្រាប់ធ្វើសកម្មភាពកសិកម្ម ៥១
៣.៧- ការកាន់កាប់សហគ្រាសកសិកម្មខ្នាតធំ ៥២
ជំពូកទី៤ .... **៥៥**
ការដាំដុះដំណាំ **៥៥**
៤.១- ដំណាំធញ្ញជាតិ និង ធញ្ញជាតិយកគ្រាប់ ៥៦
៤.២- ដំណាំយកឫស និង មើម ៦២
៤.៣- រុក្ខជាតិពពួកសណ្តែក (គ្រាប់ធញ្ញជាតិ) ៦៣
៤.៤- ដំណាំធញ្ញជាតិប្រេង ៦៤
៤.៥- គ្រឿងទេស គ្រឿងក្រអូប និងរុក្ខជាតិឱសថ ៦៥
៤.៦- ដំណាំឧស្សាហកម្ម ៦៧
៤.៧- ដំណាំយកសរសៃ ៦៩
៤.៨- ដំណាំបន្លែ ៦៩
៤.៩- ដំណាំរយៈពេលវែង ៧៥
៤.១០- ដំណាំក្រូច ៧៥
៤.១១- ដំណាំហូបផ្លែ ៧៧
៤.១១.១- ដំណាំស្វាយ ៧៨
៤.១១.២- ដំណាំចេក ៧៩
៤.១១.៣- ដំណាំខ្នុរ ៨០
៤.១២- ដំណាំប្រភេទគ្រាប់អាចបរិភោគបាន (ស្វាយចន្ទី) ៨១
៤.១៣- ដំណាំយកប្រេង (ដូង) ៨២
៤.១៤- ដំណាំសម្រាប់គ្រឿងទេស ៨៣
៤.១៥- ដំណាំកៅស៊ូ ៨៤
៤.១៦- ដំណាំមិនមែនអាហារ ៨៥
ជំពូកទី៥ .... **៨៦**
ធាតុចូល និង សេវាកម្មកសិកម្ម **៨៦**
៥.១- ការប្រើប្រាស់ឧបករណ៍បរិក្ខា និង គ្រឿងម៉ាស៊ីនកសិកម្ម ៨៦

៥.២- ការប្រើប្រាស់ប្រព័ន្ធស្រោចស្រព ៨៧
៥.៣- ការប្រើប្រាស់ជី ៨៩
៥.៤- ការប្រើប្រាស់ថ្នាំកសិកម្ម ៩១
៥.៥- ភាពអាចទទួលបានឥណទាន និង ប្រាក់កម្ចី ៩៣
៥.៦- ទីផ្សារលក់ផលិតផលកសិកម្ម ៩៤
៥.៧- ការចំណាយ នៃការកាន់កាប់ ៩៥
៥.៧.១- ផលិតកម្មដំណាំ ៩៥
៥.៧.២- ផលិតកម្មបសុសត្វ និង បសុបក្សី ៩៦
ជំពូកទី៦ .... ៩៨
ការចិញ្ចឹមបសុសត្វ និង បសុបក្សី ៩៨
៦.១- បសុសត្វ និង បសុបក្សី ៩៨
៦.២- គោ ក្របី និងជ្រូក ១០៣
៦.២.១- បសុសត្វធំ ១០៣
៦.២.២ បសុសត្វតូច (ជ្រូក) ១០៥
៦.២.៣ បម្រែបម្រួលបសុសត្វ ១០៧
៦.៣- សត្វមាន់ និង សត្វទា ១០៨
៦.៣.១- គោលបំណងចម្បងក្នុងការចិញ្ចឹមបសុបក្សី ១០៩
៦.៣.២- បម្រែបម្រួលបសុបក្សី ១១០
៦.៣.៣- បសុបក្សីងាប់ដោយសារជំងឺ ១១១
ជំពូកទី៧ .... ១១៣
សកម្មភាពសេដ្ឋកិច្ចបន្ថែមនៃគ្រួសារកសិកម្ម ១១៣
៧.១- សកម្មភាពទាក់ទងនឹងព្រៃឈើ ១១៣
៧.២- សកម្មភាពសេដ្ឋកិច្ចផ្សេងទៀតរបស់សមាជិកគ្រួសារកសិកម្ម ១១៤
ជំពូកទី៨ .... ១១៥
គ្រួសារកសិកម្ម និង ចំនួនប្រជាជន ១១៥
៨.១- គ្រួសារកសិកម្ម ១១៥
៨.២- ក្រុមអាយុប្រជាជន ១១៧
៨.៣- អត្រាអ្នកនៅក្នុងបន្ទុកគ្រួសារកសិកម្ម ១១៨
៨.៤- ទំនាក់ទំនងមេគ្រួសារ ១១៩
៨.៥- ការអប់រំ ១២០
៨.៦- ស្ថានភាពអាពាហ៍ពិពាហ៍ ១២១
ឧបសម្ព័ន្ធ ១២៣
វិសាលភាព វិធីសាស្ត្រ និងគុណភាពនៃទិន្នន័យ ១២៣

៩.១- សេចក្ដីផ្ដើម ១២៣
៩.២- គោលបំណង ១២៤
៩.៣- វិសាលភាពការធ្វើជំរឿន ១២៤
៩.៤- ការគ្របដណ្ដប់ទីតាំងភូមិសាស្ត្រ ១២៦
៩.៥- ពេលវេលាជំរឿន និងរយៈពេលយោង ១២៦
៩.៦- នីតិវិធីនៃការធ្វើជំរឿន ១២៧
៩.៧- ផែនការផ្សព្វផ្សាយ ១២៨
៩.៨- ដំណើរការចុះប្រមូលទិន្នន័យ ១២៨
៩.៩- ដំណើរការកែច្នៃទិន្នន័យ ១៣១
៩.១០- ការបំប្លែងសម្រាប់ដំណាំរយៈពេលវែង ១៣២
៩.១១- ភាពត្រឹមត្រូវ និងការជឿជាក់នៃទិន្នន័យកសិកម្មកម្ពុជា ១៣៥
៩.១១.១- ការផ្ទៀងផ្ទាត់ទិន្នន័យពីខាងក្រៅ ១៣៥
៩.១១.២- ទស្សនទាន និងនិយមន័យ ១៣៧
៩.១២- ប្រភពនៃកំហុស ១៣៧
៩.១៣- កំហុសមិនមែនសំណាកគំរូ ១៣៨
៩.១៣.១- នៅក្រោមការគ្របដណ្ដប់ ១៣៨
៩.១៣.២- លើសពីការគ្របដណ្ដប់ និងការចុះបញ្ជីច្រើនដង ១៣៨
៩.១៣.៣- កំហុសក្នុងការវាស់វែង ១៣៩
៩.១៤- កំហុសមិនឆ្លើយតប ១៣៩
៩.១៥- ការវាយតម្លៃជារួមនៃទិន្នន័យជំរឿនកសិកម្មកម្ពុជាឆ្នាំ២០២៣ .... ១៤០
៩.១៦- តារាងទិន្នន័យស្ថិតិសំខាន់ៗ ១៤០

បុព្វកថា

របាយការណ៍ថ្នាក់ជាតិស្ដីពីលទ្ធផលចុងក្រោយនៃជំរឿនកសិកម្មនៅព្រះរាជាណាចក្រកម្ពុជាឆ្នាំ២០២៣ គឺជាលទ្ធផលជំរឿនកសិកម្មជាតិលើកទីពីរ បន្ទាប់ពីជំរឿនកសិកម្មនៅលើកដំបូងដែលបានធ្វើនៅក្នុងឆ្នាំ២០១៣។ របាយការណ៍នេះ ផ្ដល់ទិន្នន័យស្ថិតិសំខាន់ៗអំពីគ្រួសារកាន់កាប់កសិកម្ម និងជាប្រភពទិន្នន័យយ៉ាងសំខាន់ សម្រាប់ការវាយតម្លៃផលិតភាពកសិកម្មនៅកម្ពុជា និងបង្ហាញស្ថានភាពស្ដីពីផ្នែកដំណាំ ការចិញ្ចឹមសត្វ ការធ្វើវារីវប្បកម្ម ការនេសាទ និងសកម្មភាពពាក់ព័ន្ធដទៃទៀត ក្នុងការឆ្លុះបញ្ចាំងអំពីស្ថានភាពកសិកម្ម បរិស្ថាន សេដ្ឋកិច្ច សង្គម និងសន្តិសុខស្បៀងរបស់គ្រួសារកសិកម្មកម្ពុជា។ លើសពីនេះទិន្នន័យជំរឿនកសិកម្មកម្ពុជា ជាធាតុចូលដ៏សំខាន់បំផុត សម្រាប់ការរៀបចំផែនការយុទ្ធសាស្ត្រអភិវឌ្ឍន៍វិស័យកសិកម្ម២០២៣-២០២៨ ការកាត់បន្ថយភាពក្រីក្រ ការវាស់វែងកំណើនសេដ្ឋកិច្ចជាតិ និងកម្មវិធីអភិវឌ្ឍន៍នានា។

របាយការណ៍ជំរឿនកសិកម្មកម្ពុជាឆ្នាំ២០២៣ នឹងផ្ដល់ជូនដល់គ្រប់ក្រសួង ស្ថាប័នរាជរដ្ឋាភិបាល ដៃគូអភិវឌ្ឍ អង្គការជាតិ និងអន្តរជាតិ ស្ថាប័នស្រាវជ្រាវ វិស័យឯកជន និងសាធារណជនទូទៅអាចប្រើប្រាស់របកគំហើញទាំងនេះតាមតម្រូវការ។ ទិន្នន័យជំរឿនកសិកម្មកម្ពុជា នឹងបម្រើជាមូលដ្ឋានសម្រាប់ការតាមដានត្រួតពិនិត្យ និងវាយតម្លៃការអនុវត្តគោលនយោបាយអភិវឌ្ឍន៍សង្គម សេដ្ឋកិច្ច និងបរិស្ថាន ដើម្បីសម្រេចបាននូវចក្ខុវិស័យកម្ពុជាឆ្នាំ២០៥០ ដែលចាត់ទុកការអភិវឌ្ឍវិស័យកសិកម្មជាសសរស្ដម្ភស្នូលនៃយុទ្ធសាស្ត្របញ្ចកោណដំណាក់កាលទី១ របស់រាជរដ្ឋាភិបាលកម្ពុជា។

ជាទីបញ្ចប់ ខ្ញុំសូមថ្លែងអំណរគុណចំពោះប្រមុខរាជរដ្ឋាភិបាលកម្ពុជា ក្រសួងសេដ្ឋកិច្ច និងហិរញ្ញវត្ថុ ក្រសួងកសិកម្ម រុក្ខាប្រមាញ់ និងនេសាទ និងអង្គការស្បៀង និងកសិកម្មនៃសហប្រជាជាតិ និងដៃគូអភិវឌ្ឍនានាដែលបានជួយគាំទ្រទាំងផ្នែកបច្ចេកទេស និងហិរញ្ញវត្ថុ។ ខ្ញុំក៏សូមថ្លែងអំណរគុណផងដែរចំពោះថ្នាក់ដឹកនាំ អ្នកគ្រប់គ្រង សមាជិក សមាជិកានៃគណៈកម្មាធិការជាតិជំរឿនកសិកម្មនៅព្រះរាជាណាចក្រកម្ពុជាឆ្នាំ២០២៣ គណៈកម្មការបច្ចេកទេសជំរឿនកសិកម្ម គណៈកម្មការឃោសនាជំរឿនកសិកម្ម គណៈកម្មការជំរឿនកសិកម្មរាជធានី ខេត្ត និងមន្ត្រីក្រុមការងារបច្ចេកទេសជំរឿនកសិកម្ម មន្ត្រីត្រួតពិនិត្យ មន្ត្រីសម្ភាសន៍របស់វិទ្យាស្ថានជាតិស្ថិតិនៃក្រសួងផែនការ និងអាជ្ញាធរគ្រប់លំដាប់ថ្នាក់ ដែលបានចូលរួមខិតខំប្រឹងប្រែងបំពេញភារកិច្ចរបស់ខ្លួនប្រកបដោយស្មារតីយកចិត្តទុកដាក់ខ្ពស់ក្នុងដំណើរការអនុវត្តការងារជំរឿនកសិកម្មឆ្នាំ២០២៣ និងសូមអរគុណចំពោះប្រជាពលរដ្ឋដែលបានចូលរួមសម្ភាសន៍ផ្ដល់ចម្លើយធ្វើឱ្យជំរឿនកសិកម្មនៅព្រះរាជាណាចក្រកម្ពុជាឆ្នាំ២០២៣ ឈានសម្រេចបានជោគជ័យ៕

រដ្ឋមន្ត្រីក្រសួងផែនការ

ប៊ិន ត្រាឈៃ

សេចក្តីសង្ខេប

ជំរឿនកសិកម្មនៅព្រះរាជាណាចក្រកម្ពុជាឆ្នាំ២០២៣ (CAC 2023) បានប្រើប្រាស់នូវកម្រងបញ្ជីសំណួរចំនួនបួនគឺ (១) **តារាងសំណួរមេភូមិ** ត្រូវបានប្រើប្រាស់សម្រាប់ធ្វើការសម្ភាសដោយផ្ទាល់ជាមួយមេភូមិទាំងអស់នៅទូទាំងរាជធានីខេត្តនៃព្រះរាជាណាចក្រកម្ពុជា (២) **តារាងសំណួរចុះបញ្ជីគ្រួសារ** ត្រូវបានប្រើប្រាស់សម្រាប់ធ្វើការចុះបញ្ជីគ្រួសារទាំងអស់ដែលរស់នៅក្នុងព្រះរាជាណាចក្រកម្ពុជា (៣) **តារាងសំណួរព័ត៌មានមូលដ្ឋានគ្រួសារកសិកម្ម** ត្រូវបានប្រើប្រាស់សម្រាប់ការសម្ភាសប្រមូលព័ត៌មានលម្អិតពីគ្រួសារកាន់កាប់កសិកម្មទាំងអស់បន្ទាប់ពីធ្វើការចុះបញ្ជីគ្រួសាររួច និង(៤) **តារាងសំណួរសហគ្រាសកសិកម្មខ្នាតធំ** ត្រូវបានប្រើប្រាស់សម្រាប់ការសម្ភាសទៅលើការកាន់កាប់សហគ្រាសកសិកម្មខ្នាតធំ (មិនមែនជាគ្រួសារកាន់កាប់កសិកម្ម)។

គ្រប់គ្រួសារដែលមានវត្តមាននៅក្នុងព្រះរាជាណាចក្រកម្ពុជាទាំងអស់ គឺត្រូវបានជ្រើសរើសយកមកសម្ភាស លើកលែងតែខណ្ឌចំនួនបួននៃរាជធានីភ្នំពេញ ដែលត្រូវបានដឹងថាជាតំបន់ទីប្រជុំជន និងមានចំនួនគ្រួសារកសិកម្មតិចជាង ៥គ្រួសារ នៅក្នុងភូមិទាំងនោះ (យោងតាមជំរឿនទូទៅប្រជាជនកម្ពុជាឆ្នាំ២០១៩)។ ជំរឿនកសិកម្មនេះក៏ត្រូវបានសម្ភាសផងដែរទៅលើសហគ្រាសកសិកម្មខ្នាតធំ រួមមានក្រុមហ៊ុនសាជីវកម្ម សហករណ៍ ដីសម្បទានសេដ្ឋកិច្ច ស្ថាប័នរដ្ឋាភិបាល និងស្ថាប័នឯកជនដែលធ្វើកសិកម្មមិនមែនជាលក្ខណៈគ្រួសារ។

ព្រះរាជាណាចក្រកម្ពុជា មានអង្គភាពរដ្ឋបាលថ្នាក់ក្រោមជាតិក្នុងការគ្រប់គ្រង ដូចជាភូមិ ឃុំ/សង្កាត់ ក្រុង/ស្រុក/ខណ្ឌ និងរាជធានី ខេត្ត។ ភូមិ ជាកម្រិតអង្គភាពរដ្ឋបាលតូចបំផុតដែលមានសរុបចំនួន ១៤ ២០១ភូមិ បន្ទាប់មកគឺ ឃុំ/សង្កាត់ មានចំនួន ១ ៦៣៣ បន្ទាប់ទៀតគឺ ក្រុង/ស្រុក/ខណ្ឌ មានចំនួន ២០៦ និងចុងក្រោយ គឺរាជធានី ខេត្ត ដែលមានចំនួន ២៥ រាជធានី ខេត្ត។ ទិន្នន័យសំខាន់ៗដែលទទួលបានពីជំរឿនកសិកម្មនៅព្រះរាជាណាចក្រកម្ពុជាឆ្នាំ២០២៣ ត្រូវបានបង្ហាញដូចខាងក្រោម៖

តារាងទី១.១ ហេដ្ឋារចនាសម្ព័ន្ធនៃប្រទេសកម្ពុជា (បានពីការសម្ភាសប្រធានភូមិ)

ភាគរយនៃភូមិដែលបានដាំដំណាំតែម្តងក្នុងមួយឆ្នាំ	៦៣,៣ %
ភាគរយនៃភូមិដែលមានរោងម៉ាស៊ីនកិនស្រូវ និង កែច្នៃកសិឧស្សាហកម្ម	៥៧,៥ %
ភាគរយនៃភូមិដែលបានប្រើប្រាស់ទូរសព្ទដៃ	៩២,៣ %
ភាគរយនៃភូមិដែលមានមណ្ឌលសុខភាព ឬគ្លីនិកសុខភាព ឬមន្ទីរពេទ្យ	២៩,៧ %
ភាគរយនៃភូមិដែលប្រើប្រាស់ទឹកទុយោទឹកស្អាត និងទឹកអណ្តូង	៨៨,៦ %

ភាគរយនៃភូមិដែលមានការប្រើប្រាស់ផ្លូវជាតិដែលនៅជិតបំផុត	៦១,៤ %
ភាគរយនៃភូមិដែលរងផលប៉ះពាល់ពីគ្រោះទឹកជំនន់ ក្នុងរយៈពេលប្រាំឆ្នាំមុនពេលធ្វើជំរឿន	៣៩,២ %
ភាគរយនៃភូមិដែលរងផលប៉ះពាល់ពីគ្រោះរាំងស្ងួត និងអសន្តិសុខស្បៀងអាហារ ក្នុងរយៈពេលប្រាំឆ្នាំមុនពេលធ្វើជំរឿន	៤៧,៦ %

តារាងទី១.២ ការកាន់កាប់កសិកម្ម និង ការកាន់កាប់ដី

គ្រួសារដែលបានចុះបញ្ជី (២៥ រាជធានី ខេត្ត និងភូមិនៅរាជធានីភ្នំពេញ)	៣,៤ លាន
គ្រួសារកាន់កាប់កសិកម្ម (បានដាំដុះដំណាំលើផ្ទៃដីយ៉ាងតិច ០,០៣ ហិកតា និង/ឬយ៉ាងតិចមានបសុសត្វប្រភេទធំចំនួន ២ក្បាល និង/ឬបសុសត្វប្រភេទតូចចំនួន ៣ក្បាល និង/ឬមានបសុបក្សីចំនួន ២៥ក្បាល)	១,៨ លាន
ផ្ទៃដីសរុបនៃគ្រួសារកាន់កាប់កសិកម្មទាំងអស់ (រួមទាំងផ្ទៃដីជុំវិញលំនៅឋាន)	៣,២ លានហ.ត.
ផ្ទៃដីសរុបនៃការកាន់កាប់សហគ្រាសកសិកម្មខ្នាតធំទាំងអស់ ២៩១	០,៦ លាន ហ.ត.
គ្រួសារដែលធ្វើសកម្មភាពកសិកម្មលើក្បាលដី	១,៧ លាន
គ្រួសារដែលធ្វើសកម្មភាពកសិកម្មលើដីជុំវិញលំនៅឋាន	១៥៤ ១០២
ភាគរយនៃគ្រួសារកាន់កាប់កសិកម្ម ក្នុងចំណោមគ្រួសារសរុបដែលបានចុះបញ្ជី	៥៤,២ %
ភាគរយនៃគ្រួសារដែលបានធ្វើកសិកម្មលើដីជុំវិញលំនៅឋាន ក្នុងចំណោមគ្រួសារសរុបដែលបានចុះបញ្ជី	៨,៣ %
ភាគរយនៃគ្រួសារដែលបានដាំដុះដំណាំលើដីកសិកម្ម ក្នុងចំណោមគ្រួសារកសិកម្មសរុប	៩៣,៩ %
ក្បាលដីជាមធ្យមក្នុងមួយគ្រួសារកាន់កាប់កសិកម្ម រួមជាមួយដីជុំវិញលំនៅឋាន	២,០ ហ.ត.
ផ្ទៃដីជាមធ្យមក្នុងមួយក្បាលដីនៃគ្រួសារកាន់កាប់កសិកម្ម រួមជាមួយដីកសិកម្មជុំវិញលំនៅឋាន	០,៩ ហ.ត.
ទំហំក្បាលដីជាមធ្យមក្នុងមួយគ្រួសារកាន់កាប់ក្បាលដីកសិកម្ម (មិនរាប់បញ្ចូលដីកសិកម្មជុំវិញលំនៅឋាន)	១,៨ ហ.ត.
ទំហំក្បាលដីជាមធ្យមក្នុងមួយគ្រួសារកាន់កាប់ក្បាលដីកសិកម្ម (រួមបញ្ចូលដី កសិកម្មជុំវិញលំនៅឋាន)	១,៩ ហ.ត.

ផ្ទៃដីជាមធ្យមនៃគ្រួសារកាន់កាប់ដីកសិកម្មទាំងអស់ (រួមទាំងដីកសិកម្មនៅជុំវិញលំនៅឋាន)	១,៧ ហ.ត.
ភាគរយនៃគ្រួសារកាន់កាប់កសិកម្មដែលមានផ្ទៃដីតិចជាង ១ហិកតា ក្នុងចំណោមគ្រួសារកាន់កាប់កសិកម្មដែលមានដីដាច់ដោយឡែក (ក្បាលដី)	៤៣,៦ %
ភាគរយនៃគ្រួសារកាន់កាប់កសិកម្មដែលមានផ្ទៃដីទំហំ ២០ហិកតា ឬច្រើនជាងនេះ ក្នុងចំណោមការកាន់កាប់គ្រួសារកសិកម្មដែលមានដីដាច់ដោយឡែក (ក្បាលដី)	០,៤ %

តារាងទី១.៣ ការដាំដុះដំណាំ

ភាគរយនៃផ្ទៃដីសរុបដែលបានដាំដំណាំធញ្ញជាតិ និងធញ្ញជាតិយកគ្រាប់ ក្នុងចំណោមផ្ទៃដីសរុបទាំងអស់របស់គ្រួសារការកាន់កាប់គ្រួសារកសិកម្ម	៦៩,៤ %
ភាគរយនៃផ្ទៃដីសរុបដែលបានដាំដំណាំស្រូវ ក្នុងចំណោមផ្ទៃដីសរុបទាំងអស់របស់គ្រួសារការកាន់កាប់គ្រួសារកសិកម្ម	៦៦,៦ %
ភាគរយនៃផ្ទៃដីសរុបដែលបានដាំដំណាំស្រូវធម្មតា ក្នុងចំណោមផ្ទៃដីដាំដំណាំធញ្ញជាតិ និងធញ្ញជាតិយកគ្រាប់សរុប	៧៤,៧ %
ភាគរយនៃផ្ទៃដីសរុបដែលបានដាំដំណាំដំឡូងមី ក្នុងចំណោមផ្ទៃដីសរុបរបស់គ្រួសារការកាន់កាប់កសិកម្ម	១៣,២ %
ភាគរយនៃផ្ទៃដីសរុបដែលបានដាំដំណាំដំឡូងមី ក្នុងចំណោមផ្ទៃដីដាំដំណាំយកមើមសរុប	៩៨,៨ %
ភាគរយនៃផ្ទៃដីសរុបដែលបានដាំដំណាំយកប្រេង ក្នុងចំណោមផ្ទៃដីសរុបរបស់គ្រួសារការកាន់កាប់កសិកម្ម	០,២ %
ភាគរយនៃផ្ទៃដីសរុបដែលបានដាំដំណាំបន្លែ ក្នុងចំណោមផ្ទៃដីសរុបរបស់គ្រួសារការកាន់កាប់កសិកម្ម	០,៤ %
ភាគរយនៃគ្រួសារកាន់កាប់កសិកម្មដែលបានប្រើប្រាស់ប្រព័ន្ធស្រោចស្រព	២០,៦ %
ភាគរយនៃផ្ទៃដីបានស្រោចស្រព ក្នុងចំណោមផ្ទៃដីរបស់គ្រួសារកាន់កាប់កសិកម្មសរុប	១៤,៦ %
ភាគរយនៃគ្រួសារកាន់កាប់កសិកម្មដែលបានប្រើប្រាស់ជីគីមី	៧៧,៩ %

ភាគរយនៃគ្រួសារកាន់កាប់កសិកម្មដែលបានប្រើប្រាស់ជីសរីរាង្គ	៣៧,៦ %
ភាគរយនៃគ្រួសារកាន់កាប់កសិកម្មដែលបានប្រើប្រាស់ថ្នាំសម្លាប់សត្វចង្រៃនិងថ្នាំសម្លាប់ផ្សិត	១២,៦ %

តារាងទី១.៤ ការចិញ្ចឹមបសុសត្វ និង បសុបក្សី

ភាគរយនៃគ្រួសារកសិកម្មដែលបានរក្សាទុកនិងចិញ្ចឹមបសុសត្វ និង/ឬ បសុបក្សី	៥៨,៦ %
ភាគរយនៃគ្រួសារកសិកម្មដែលបានរក្សាទុកនិងចិញ្ចឹមបសុសត្វប្រភេទធំ	៣៧,៣ %
ភាគរយនៃគ្រួសារកសិកម្មដែលបានរក្សាទុកនិងចិញ្ចឹមបសុសត្វប្រភេទតូច	៥,១ %
ភាគរយនៃគ្រួសារកសិកម្មដែលបានរក្សាទុកនិងចិញ្ចឹមបសុបក្សី	៣៩,៣ %
ភាគរយនៃគ្រួសារកសិកម្មដែលបានរក្សាទុកនិងចិញ្ចឹមសត្វជ្រូក ក្នុងចំណោមគ្រួសារចិញ្ចឹមបសុសត្វប្រភេទតូចសរុប	៩៧,៧ %
ភាគរយនៃគ្រួសារកសិកម្មដែលបានរក្សាទុកនិងចិញ្ចឹមបសុសត្វប្រភេទធំដែលមានពី ២ ទៅ ៩ក្បាល ក្នុងចំណោមគ្រួសារចិញ្ចឹមបសុសត្វប្រភេទធំសរុប	៨៣,៣ %
ភាគរយនៃគ្រួសារកសិកម្មដែលបានរក្សាទុកនិងចិញ្ចឹមបសុបក្សី ដែលមានពី ២៥ ទៅ ៤៩៩ក្បាល ក្នុងចំណោមគ្រួសារចិញ្ចឹមបសុបក្សីសរុប	៤៣,២ %
ភាគរយនៃសត្វគោដែលបានលក់រស់ ក្នុងចំណោមសត្វគោសរុបដែលបានចិញ្ចឹមដោយគ្រួសារ	៧២,៦ %
ភាគរយនៃសត្វក្របីដែលបានលក់រស់ ក្នុងចំណោមសត្វក្របីសរុបដែលបានចិញ្ចឹមដោយគ្រួសារ	៦៣,៧ %
ភាគរយនៃសត្វជ្រូកដែលបានលក់រស់ ក្នុងចំណោមសត្វជ្រូកសរុបដែលបានចិញ្ចឹមដោយគ្រួសារ	៨៣,៨ %
ភាគរយនៃសត្វមាន់ដែលបានលក់រស់ ក្នុងចំណោមសត្វមាន់សរុបដែលបានចិញ្ចឹមដោយគ្រួសារ	១៤,៧ %

តារាងទី១.៥ សកម្មភាពសេដ្ឋកិច្ចបន្ថែមនៃគ្រួសារកសិកម្ម

ភាគរយនៃគ្រួសារកសិកម្មដែលបានចូលរួមក្នុងសកម្មភាពទាក់ទងនឹងព្រៃឈើ ក្នុងចំណោមគ្រួសារកាន់កាប់កសិកម្មសរុប	១៩,៥ %
ភាគរយនៃគ្រួសារកសិកម្មដែលបានចូលរួមក្នុងសកម្មភាពទាក់ទងនឹង	៩០,៨ %

ព្រៃឈើ ក្នុងគោលបំណងរកអុសនិង/ឬប្រមូលផលឫស្សី ក្នុងចំណោមគ្រួសារកសិកម្មបានចូលរួមក្នុងសកម្មភាពទាក់ទងនឹងព្រៃឈើសរុប

តារាងទី១.៦ ចំនួនគ្រួសារកសិកម្ម និង ប្រជាជន

ចំនួនប្រជាជនសរុបនៃគ្រួសារកាន់កាប់កសិកម្ម	៧,៣ លាន
អត្រាភេទ (ចំនួនបុរស ក្នុងចំណោមស្ត្រី ១០០នាក់) នៃសមាជិកគ្រួសារកាន់កាប់កសិកម្មសរុប	៩៨,៤
ភាគរយបុរសជាមេគ្រួសារនៃគ្រួសារកាន់កាប់កសិកម្ម	៨៤,៤ %
ភាគរយស្ត្រីជាមេគ្រួសារនៃគ្រួសារកាន់កាប់កសិកម្ម	១៥,៦ %
អាយុមធ្យមរបស់ប្រជាជននៃគ្រួសារកាន់កាប់កសិកម្ម	៣១,៨ ឆ្នាំ
ភាគរយនៃសមាជិកគ្រួសារនៅក្នុងបន្ទុក (អ្នកដែលមានតិចជាង១៥ឆ្នាំ និងអ្នកដែលមានអាយុ៦០ឆ្នាំឡើងទៅ) នៃចំនួនប្រជាជនសរុប	៤៩ %
ភាគរយនៃការរៀបការរបស់សមាជិកគ្រួសារកាន់កាប់កសិកម្មសរុប	៦៣,៦ %

ពាក្យសរសេរកាត់

ជំរឿនកសិកម្មនៅព្រះរាជាណាចក្រកម្ពុជា (CAC)
អង្កេតកសិកម្មកម្ពុជា (CAS)
អង្កេតចន្លោះជំរឿនកសិកម្មនៅព្រះរាជាណាចក្រកម្ពុជា (CIAS)
អង្កេតសេដ្ឋកិច្ច-សង្គមកិច្ចកម្ពុជា (CSES)
នាយកដ្ឋានផែនការនិងស្ថិតិ (DPS)
នាយកដ្ឋានផលិតកម្មនិងបសុព្យាបាល (DAHP)
អង្កេតប្រជាសាស្ត្រសុខភាពកម្ពុជា (DHS)
អង្គការស្បៀងនិងកសិកម្មនៃសហប្រជាជាតិ (FAO)
អង្គការស្ថិតិស្បៀងនិងកសិកម្មនៃសហប្រជាជាតិ (FAOSTAT)
ផលិតផលក្នុងស្រុកសរុប (GDP)
អង្កេតចន្លោះជំរឿនប្រជាជនទូទៅនៅព្រះរាជាណាចក្រកម្ពុជា (CIPS)
ក្រសួងកសិកម្ម រុក្ខាប្រមាញ់ និងនេសាទ (MAFF)
ក្រសួងផែនការ (MOP)
គណៈកម្មាធិការជាតិជំរឿនកសិកម្ម (NCCA)
វិទ្យាស្ថានជាតិស្ថិតិ (NIS)
រាជរដ្ឋាភិបាលកម្ពុជា (RGC)
គណៈកម្មការបច្ចេកទេសជំរឿនកសិកម្ម (TCCA)
កម្មវិធីជំរឿនកសិកម្មសកលលោក (WCA)

ជំពូកទី១
ទំហំ ទំហំ វិសាលភាព និងវិធីសាស្ត្រជំរឿន

១.១- សេចក្តីផ្តើម

ជំរឿនកសិកម្មនៅព្រះរាជាណាចក្រកម្ពុជាឆ្នាំ២០២៣ គឺផ្តោតសំខាន់ទៅលើការប្រមូលនិងចងក្រងស្ថិតិពីការដាំដុះដំណាំ ការចិញ្ចឹមបសុសត្វ និងបសុបក្សី និងសកម្មភាពវារីវប្បកម្ម។ ព័ត៌មានដែលទទួលបានពីជំរឿននេះនឹងដើរតួនាទីយ៉ាងសំខាន់ក្នុងការរៀបចំផែនការការកសាងគោលនយោបាយ និងកម្មវិធីសម្រាប់អភិវឌ្ឍន៍និងការលើកកម្ពស់វិស័យកសិកម្មនៅរបស់រាជរដ្ឋាភិបាលកម្ពុជា។ ជំរឿនកសិកម្មនៅឆ្នាំ២០២៣ គឺជាការធ្វើជំរឿនកសិកម្មនៅលើកទីពីរនៅព្រះរាជាណាចក្រកម្ពុជា។

វិទ្យាស្ថានជាតិស្ថិតិនៃក្រសួងផែនការ និងក្រសួងកសិកម្ម រុក្ខាប្រមាញ់ និងនេសាទគឺជាស្ថាប័នរបស់រាជរដ្ឋាភិបាល ដែលមានភារកិច្ចទទួលខុសត្រូវក្នុងការធ្វើជំរឿនកសិកម្មនៅព្រះរាជាណាចក្រកម្ពុជាឆ្នាំ២០២៣។ វិទ្យាស្ថានជាតិស្ថិតិ ត្រូវបានប្រគល់សិទ្ធិឱ្យធ្វើជំរឿនចំណែកឯក្រសួងកសិកម្ម រុក្ខាប្រមាញ់ និងនេសាទ គឺជាអ្នកប្រើប្រាស់ទិន្នន័យចម្បងដែលផលិតបានពីការធ្វើជំរឿនកសិកម្មនេះ។

១.២- គោលបំណង

គោលបំណងចម្បងនៃការធ្វើជំរឿនកសិកម្មនៅព្រះរាជាណាចក្រកម្ពុជាឆ្នាំ២០២៣ គឺដើម្បីផ្តល់នូវបច្ចុប្បន្នភាពទិន្នន័យនៃស្ថានភាពកសិកម្មគ្រប់ប្រភេទនៅព្រះរាជាណាចក្រកម្ពុជាដែលនឹងត្រូវបានប្រើប្រាស់ដោយអ្នករៀបចំផែនការនិងអ្នកបង្កើតគោលនយោបាយ។ ជាពិសេសទិន្នន័យជំរឿននេះនឹងផ្តល់សារប្រយោជន៍ជាច្រើនផ្សេងទៀត ដូចជា៖

- ផ្តល់ទិន្នន័យកម្រិតមូលដ្ឋានទាបបំផុតនៃថ្នាក់ក្រោមជាតិក្នុងប្រទេសកម្ពុជា
- ផ្តល់ទិន្នន័យបច្ចុប្បន្នភាពពីរចនាសម្ព័ន្ធនៃការកាន់កាប់កសិកម្ម ការប្រើប្រាស់ដីការដាំដំណាំ ការចិញ្ចឹមបសុសត្វ បសុបក្សី និងវារីវប្បកម្មក្នុងប្រទេសកម្ពុជា
- ផ្តល់បញ្ជីមេសម្រាប់ការជ្រើសរើសសំណាកគំរូនៃអង្កេតកសិកម្ម។

ទោះបីជាសំណុំទិន្នន័យមានបង្ហាញនៅកម្រិតថ្នាក់ជាតិ ថ្នាក់តំបន់ និងថ្នាក់រាជធានីខេត្ត ដែលមាននៅក្នុងតារាងស្ថិតិសង្ខេបដែលអាចចូលប្រើប្រាស់បាននៅលើគេហទំព័ររបស់វិទ្យាស្ថានជាតិស្ថិតិ ក៏ដោយក៏ការគ្របដណ្តប់ពេញលេញនៃជំរឿនកសិកម្ម អាចត្រូវបានពិនិត្យ

យ៉ាងលម្អិតតាមរយៈកម្រងសំណួរដែលមាននៅក្នុងគេហទំព័រនេះផងដែរ។ ទិន្នន័យទាំងនេះគឺជាសក្ដានុពលសម្រាប់ការវិភាគស៊ីជម្រៅលើវិសាលភាពនៃរបាយការណ៍លទ្ធផលនេះ។

១.៣- វិធីសាស្ត្រ

វិធីសាស្ត្រនៃការធ្វើជំរឿនកសិកម្មនៅព្រះរាជាណាចក្រកម្ពុជាឆ្នាំ២០២៣ ត្រូវបានកំណត់អត្តសញ្ញាណ និងបានចូលទៅដល់ក្រុមគ្រួសារទាំងឡាយនៅគ្រប់ ២៥រាជធានី ខេត្តនៃព្រះរាជាណាចក្រកម្ពុជា លើកលែងតែនៅតំបន់ទីប្រជុំជនក្នុងរាជធានីភ្នំពេញដែលបានដឹងថាមានគ្រួសារកសិកម្មតិចជាង ៥ ក្នុងមួយភូមិ (យោងតាមជំរឿនប្រជាជនទូទៅនៅព្រះរាជាណាចក្រកម្ពុជាឆ្នាំ២០១៩)។ មន្ត្រីសម្ភាសន៍ជំរឿនត្រូវបានជ្រើសរើសពីគ្រប់រាជធានី ខេត្ត និងទទួលបានការបណ្ដុះបណ្ដាលយ៉ាងលម្អិត និងច្បាស់លាស់ ដើម្បីធ្វើជំរឿនកសិកម្មនេះ។

គ្រួសារចំនួន ៣,៤ លាន ស្ថិតនៅក្នុងតំបន់គោលដៅជំរឿនកសិកម្ម ក្នុងនោះមានគ្រួសារកាន់កាប់កសិកម្មចំនួន ១,៨៥ លាន ត្រូវបានកំណត់អត្តសញ្ញាណជាគ្រួសារកសិកម្ម (ផ្អែកតាមនិយមន័យនៃគ្រួសារកសិកម្ម គឺយ៉ាងហោចណាស់ត្រូវមានផ្ទៃដីដាំដុះដំណាំ ០,០៣ ហិកតា និង/ឬមានចិញ្ចឹមបសុសត្វប្រភេទធំយ៉ាងតិច ២ក្បាល និង/ឬបសុសត្វប្រភេទតូចយ៉ាងតិច ៣ ក្បាល និង/ឬ យ៉ាងហោចណាស់មានបសុបក្សីចំនួន ២៥ក្បាល)។ ក្នុងចំណោមគ្រួសារចំនួន ១,៨៥លានគ្រួសារ គឺមានក្បាលដីកសិកម្មសរុបចំនួន ៣,៦ លានក្បាលដី (រួមទាំងដីជុំវិញលំនៅឋាន) និងមានផ្ទៃដីសរុបប្រមាណ ៣,២ លានហិកតា។ គ្រួសារកសិកម្មទាំងនេះបានផ្ដល់នូវព័ត៌មានស្ដីពីលក្ខណៈទូទៅនៃការកាន់កាប់ដីកសិកម្ម សកម្មភាពកសិកម្ម និងទិន្នន័យលម្អិតនៃសំណួរសំខាន់ៗដែលបានជ្រើសរើស។

សំណុំព័ត៌មានត្រូវបានពង្រីកបន្ថែមទៀត តាមរយៈតារាងសំណួរសម្ភាសន៍មេភូមិរួមជាមួយនឹងសហគ្រាសកសិកម្មខ្នាតធំដែលបានរកឃើញក្នុងពេលជំរឿនកសិកម្ម។ ដោយសារជំរឿនកសិកម្មត្រូវបានធ្វើតាមខ្នងផ្ទះនៃគ្រួសាររស់នៅក្នុងភូមិ ដូចនេះការកាន់កាប់សហគ្រាសកសិកម្មខ្នាតធំ ក៏ត្រូវបានរកឃើញនៅក្នុងដំណើរការធ្វើជំរឿនកសិកម្មនេះដែរ។ ព័ត៌មានស្ដីពីការកាន់កាប់សហគ្រាសកសិកម្មខ្នាតធំ គឺមិនត្រូវបានសិក្សាឱ្យស៊ីជម្រៅនោះទេ ដោយសារតែវិសាលភាពមានកំណត់ក្នុងអំឡុងពេលដំណើរការប្រមូលទិន្នន័យ។ គោលបំណងចម្បងនៃជំរឿនកសិកម្ម គឺដើម្បីរាប់អង្គភាពកសិកម្ម(គ្រួសារកសិកម្ម)ទាំងអស់ដែលមានតាំងទីលំនៅនៅទូទាំងព្រះរាជាណាចក្រកម្ពុជា ជាពិសេសផ្ដោតទៅលើគ្រួសារកាន់កាប់កសិកម្ម ខណៈដែលគ្រួសារមានទីតាំងនៅក្នុងភូមិមួយចំនួននៃរាជធានីភ្នំពេញ ត្រូវបានដកចេញដោយសារភូមិទាំងនោះមានចំនួនគ្រួសារកាន់កាប់កសិកម្មតិចជាង៥គ្រួសារក្នុងមួយភូមិដែលបានរាយការណ៍នៅក្នុងទិន្នន័យជំរឿនប្រជាជនទូទៅនៅព្រះរាជាណាចក្រកម្ពុជាឆ្នាំ២០១៩។

នៅពេលដែលគ្រួសារត្រូវបានកំណត់ច្បាស់លាស់ មានលក្ខណៈសម្បត្តិគ្រប់គ្រាន់ជាគ្រួសារកសិកម្មហើយ ការកាន់កាប់ដីកសិកម្មរបស់ពួកគាត់នឹងត្រូវបានប៉ាន់ប្រមាណដោយកំណត់ផ្អែកតាមលក្ខខណ្ឌគ្រួសារមានក្បាលដីកសិកម្មដាច់ដោយឡែកពីដីលំនៅឋាន ឬមានតែដីជុំវិញលំនៅឋាន ហើយសកម្មភាពផលិតកម្មត្រូវបានវាយតម្លៃសម្រាប់ប្រភេទផ្សេងៗគ្នានៃការកាន់កាប់កសិកម្មទាំងនោះ។

១.៤- វិសាលភាពជំរឿន

ជំរឿនកសិកម្មនៅព្រះរាជាណាចក្រកម្ពុជាឆ្នាំ២០២៣ នេះបានប្រើប្រាស់នូវទម្រង់នៃកម្រងសំណួរចំនួនបួនសម្រាប់ការសម្ភាសជំរឿន។ **ទម្រង់១** (តារាងសំណួរភូមិ) ត្រូវបានប្រើប្រាស់សម្រាប់ការសម្ភាសប្រធានភូមិទាំងអស់នៅទូទាំងប្រទេសក្នុងកំលុងពេលធ្វើជំរឿន។ **ទម្រង់២** (តារាងសំណួរចុះបញ្ជីគ្រួសារ) ត្រូវបានប្រើប្រាស់សម្រាប់ចុះបញ្ជីគ្រួសារដើម្បីស្វែងរកគ្រួសារកាន់កាប់កសិកម្ម។ **ទម្រង់៣** (តារាងសំណួរព័ត៌មានមូលដ្ឋានលើការធ្វើកសិកម្មគ្រួសារ) ត្រូវបានប្រើប្រាស់សម្រាប់ប្រមូលព័ត៌មានមូលដ្ឋាន និងព័ត៌មានលម្អិតលើការងារកសិកម្មនៃគ្រួសារកាន់កាប់កសិកម្ម។ **ទម្រង់៤** (តារាងសំណួរព័ត៌មានមូលដ្ឋានលើការធ្វើកសិកម្មសហគ្រាសខ្នាតធំ) ត្រូវបានប្រើប្រាស់សម្រាប់ប្រមូលព័ត៌មានមូលដ្ឋាន និងព័ត៌មានលម្អិតលើការងារកសិកម្មនៃកាន់កាប់សហគ្រាសកសិកម្មខ្នាតធំ(មិនមែនគ្រួសារ)។ ទម្រង់កម្រងសំណួរទាំងនេះ គឺអាចរកបាននៅលើគេហទំព័ររបស់វិទ្យាស្ថានជាតិស្ថិតិ។

វិសាលភាពនៃកម្រងសំណួរនីមួយៗ នឹងត្រូវបានពិពណ៌នាដូចខាងក្រោម៖

- **ទម្រង់១ - តារាងសំណួរភូមិ** ប្រមូលព័ត៌មានស្តីពីប្រភេទដី លក្ខណៈចម្បងនៃតំបន់ភូមិសាស្ត្រ ប្រភេទគ្រោះហានិភ័យ ឬគ្រោះមហន្តរាយក្នុងរយៈពេល ៥ឆ្នាំកន្លងមក សកម្មភាពសេដ្ឋកិច្ចដែលមានកម្លាំងពលកម្មប្រែប្រួលតាមរដូវកាល រយៈពេលដាំដំណាំ ឧបករណ៍សម្ភារៈ និងមធ្យោបាយកសិកម្មកែច្នៃ គ្រឿងយន្ត និងបរិក្ខារដឹកជញ្ជូន សាលារៀន មធ្យោបាយទំនាក់ទំនង ការថែទាំសុខភាព ការប្រើប្រាស់ទឹក ស្ថានភាពផ្លូវថ្នល់និងទីផ្សារ វត្តមានបុគ្គលិកអង្គការ ព្រមទាំងវត្តមានអង្គការជាតិ អន្តរជាតិ វប្បធម៌ និងជំនឿសាសនា។

- **ទម្រង់២ - តារាងសំណួរចុះបញ្ជីគ្រួសារ** រួមមានព័ត៌មានភូមិសាស្ត្ររបស់គ្រួសារតាំងទីលំនៅ និងព័ត៌មានទាក់ទងនឹងគ្រួសារធ្វើសកម្មភាពកសិកម្ម ទំហំផ្ទៃដីដាំដុះដំណាំ ចំនួនសត្វ និងចំនួនសមាជិកគ្រួសារបែងចែកតាមភេទ។

- **ទម្រង់៣ និងទម្រង់៤ - ប្រមូលព័ត៌មានមូលដ្ឋានអំពីគ្រួសារកាន់កាប់កសិកម្ម**

(ទម្រង់៣) និងសហគ្រាសខ្នាតធំ (ទម្រង់៤) រួមមានព័ត៌មានភូមិសាស្ត្រនៃអ្នកផ្តល់ចម្លើយ និងព័ត៌មានរបស់ម្ចាស់កសិដ្ឋាន ភាពស្របច្បាប់របស់ម្ចាស់កសិដ្ឋាន កំណត់លក្ខណៈមូលដ្ឋានរបស់កសិដ្ឋាន ដូចជាទំហំផ្ទៃដី ចំនួនក្បាលដីដែលបានកាន់កាប់ជាក់ស្តែង គោលបំណងចម្បងនៃការប្រើប្រាស់ដី និងស្ថានភាពដីនៅក្នុងកសិដ្ឋាន ដីព្រៃនិងដីព្រៃឈើដទៃទៀត ការប្រើប្រាស់ប្រព័ន្ធស្រោចស្រពដំណាំរយៈពេលវែងដែលបានដាំ គោលបំណងចម្បងនៃផលិតកម្ម ការចិញ្ចឹមបសុសត្វ និងបសុបក្សី ការធ្វើវារីវប្បកម្ម ការប្រើប្រាស់កម្លាំងពលកម្ម ការប្រើប្រាស់គ្រឿងម៉ាស៊ីន និងសម្ភារៈកសិកម្ម និងព័ត៌មានពីការខ្ចីប្រាក់របស់គ្រួសារ/កសិដ្ឋានការកាន់កាប់កសិកម្ម។

គ្រួសារទាំងអស់នៅទូទាំងប្រទេសកម្ពុជាត្រូវបានធ្វើការសម្ភាសនៅក្នុងតំណាក់កាលទី១ ដោយប្រើប្រាស់តារាងសំណួរទម្រង់២ដើម្បីកំណត់រកគ្រួសារកសិកម្ម។ ប្រសិនបើគ្រួសារនោះត្រូវបានរកឃើញថាជាគ្រួសារកសិកម្មផ្អែកតាមនិយមន័យដែលបានកំណត់ គ្រួសារកសិកម្មនោះត្រូវបានកត់ត្រានិងស្នើសុំឱ្យចូលរួមផ្តល់បទសម្ភាសជាបន្តទៀតពេលខាងមុខ ដោយប្រើប្រាស់កម្រងសំណួរលម្អិត (ទម្រង់៣)។

១.៥- ទីតាំងភូមិសាស្ត្រគ្របដណ្តប់

ជំរឿនកសិកម្មនៅព្រះរាជាណាចក្រកម្ពុជាឆ្នាំ២០២៣ បានគ្របដណ្តប់គ្រួសារទាំងអស់នៅក្នុងប្រទេសកម្ពុជា លើកលែងតែភូមិក្នុងខណ្ឌមួយចំនួននៃរាជធានីភ្នំពេញដែលមានគ្រួសារកាន់កាប់កសិកម្មតិចជាង៥គ្រួសារក្នុងមួយភូមិ ដែលបានរាយការណ៍ក្នុងជំរឿនប្រជាជនទូទៅនៅព្រះរាជាណាចក្រកម្ពុជាឆ្នាំ២០១៩ រួមជាមួយសហគ្រាសកសិកម្មខ្នាតធំដែលប្រតិបត្តិការដោយក្រុមហ៊ុន សហករណ៍ ស្ថាប័នសាធារណៈ និងផ្នែកឯកជនដែលឱ្យឈ្មោះថា "ការកាន់កាប់កសិកម្មខ្នាតធំ" នៅក្នុងវិស័យមិនមែនគ្រួសារផងដែរ។

ការកាន់កាប់កសិកម្មជាលក្ខណៈកម្មសិទ្ធិផ្ទាល់ខ្លួន ជាការគ្រប់គ្រង ឬដំណើរការដោយគ្រួសារ ឬអង្គភាពនៅទីប្រជុំជនដែលស្ថិតនៅក្រៅតំបន់គ្របដណ្តប់នៃជំរឿន គឺមិនត្រូវបានធ្វើការសម្ភាសនោះទេ ដោយរក្សាទុកនៅពេលក្រោយសម្រាប់ការធ្វើអង្កេត។

១.៦- កាលបរិច្ឆេទយោងជំរឿន

ជំរឿនកសិកម្មនៅព្រះរាជាណាចក្រកម្ពុជាឆ្នាំ២០២៣ នេះត្រូវបានអនុវត្តជាពីរដំណាក់កាលដោយដំណាក់កាលទី១ គឺធ្វើការសម្ភាសប្រធានភូមិ (ទម្រង់១) និងការចុះបញ្ជីគ្រួសារ

(ទម្រង់២) នៅគ្រប់ភូមិទាំងអស់ទូទាំងប្រទេស ដែលមានរយៈពេល១០ថ្ងៃ (ចាប់ពីថ្ងៃទី១ដល់ថ្ងៃទី១០ ខែមេសា ឆ្នាំ២០២៣) និងដំណាក់កាលទីពីរ គឺជាការសម្ភាសប្រមូលព័ត៌មានមូលដ្ឋានលើការធ្វើកសិកម្មគ្រួសារ (ទម្រង់៣) ជាមួយគ្នានឹងការសម្ភាសព័ត៌មានមូលដ្ឋានលើការធ្វើកសិកម្មសហគ្រាសខ្នាតធំ (ទម្រង់៤) ចាប់ពីថ្ងៃទី១១ ខែមេសា ឆ្នាំ២០២៣ ដល់ថ្ងៃទី១៥ ខែឧសភា ឆ្នាំ២០២៣។ ការចំណាយពេលវេលាក្នុងការសម្ភាសនៅដំណាក់កាលទី១ និងដំណាក់កាលទី២ មានការប្រែប្រួលទៅតាមភាពជាក់ស្តែងនៃភូមិជនបទ/ទីប្រជុំជន ភូមិតូច/ធំ និងភូមិដែលមានគ្រួសារកសិកម្មច្រើន/តិច។ ចំពោះរយៈពេលយោងនៃជំរឿនកសិកម្មនៅព្រះរាជាណាចក្រកម្ពុជាឆ្នាំ២០២៣ ត្រូវបានកំណត់រយៈពេល ១២ខែកន្លងមក។ កាលបរិច្ឆេទយោងគឺនៅថ្ងៃទី១ ខែមេសា ឆ្នាំ២០២៣ (មានន័យថាពីថ្ងៃទី១ ខែមេសា ឆ្នាំ២០២២ ដល់ថ្ងៃទី៣១ ខែមីនា ឆ្នាំ២០២៣) ដែលជាទូទៅ ត្រូវបានប្រើប្រាស់ភាគច្រើននៅក្នុងតារាងសំណួរទម្រង់២ ទម្រង់៣ និងទម្រង់៤ នៃជំរឿនកសិកម្មនៅព្រះរាជាណាចក្រកម្ពុជាឆ្នាំ២០២៣។ ទោះជាយ៉ាងណាក៏ដោយក៏រយៈពេលយោងនេះ មានភាពខុសគ្នាពីមួយទៅមួយតាមប្រភេទនៃកម្រងសំណួរនីមួយៗ និងការបែងចែកទិន្នន័យដទៃទៀតផងដែរ។

១.៧- នីតិវិធីជំរឿន

ទិន្នន័យទាំងអស់នៅក្នុងជំរឿនកសិកម្មនៅព្រះរាជាណាចក្រកម្ពុជាឆ្នាំ២០២៣ ត្រូវបានប្រមូលតាមវិធីសាស្ត្រ **ឃើញរាប់ (de facto)** ដោយមន្ត្រីសម្ភាសន៍ និងមន្ត្រីត្រួតពិនិត្យដែលទទួលបានការបណ្តុះបណ្តាលរួចហើយ និងត្រូវបានចាត់ចុះធ្វើយុទ្ធនាការសម្ភាសដោយផ្ទាល់នៅមូលដ្ឋានទីតាំងអង្គភាពកសិកម្ម ឬជាមួយសមាជិកគ្រួសារកាន់កាប់កសិកម្មទាំងនោះ។

អ្នកឆ្លើយតបការសម្ភាស គឺជាសមាជិកគ្រួសារពេញវ័យ (អាយុ១៨ឆ្នាំឡើង) នៃគ្រួសារកសិកម្មនិងមានការយល់ដឹងលើសកម្មភាពកាន់កាប់កសិកម្ម។ អ្នកឆ្លើយតបការសម្ភាសដែលមានលក្ខណៈសម្បត្តិគ្រប់គ្រាន់បំផុត គឺម្ចាស់កសិដ្ឋាន។ ទោះបីយ៉ាងណាក៏ដោយ ការអវត្តមានរបស់គាត់ មន្ត្រីសម្ភាន៍ក៏អាចសម្ភាសន៍ប្តី ឬប្រពន្ធ ឬកូនប្រុស ឬកូនស្រីដែលមានអាយុពី១៨ឆ្នាំឡើងទៅដែលនៅក្នុងគ្រួសារ និងអាចផ្តល់ចម្លើយបានផងដែរ ប៉ុន្តែមិនមានសមាជិកគ្រួសារណាដែលមានអាយុក្រោម១៨ឆ្នាំ ឬក៏អ្នកជិតខាង ឬក៏គ្រួសារដទៃទៀតមកឆ្លើយតបជំនួសការសម្ភាសប្រមូលព័ត៌មាននៃគ្រួសារកសិកម្មដែលត្រូវធ្វើជំរឿននោះឡើយ។

ទិន្នន័យនៅក្នុងជំរឿន ត្រូវបានប្រមូលដោយប្រើប្រាស់កម្រងសំណួរដែលរចនាឡើងជាលក្ខណៈស្តង់ដារ ដែលមានក្នុងសៀវភៅណែនាំមន្ត្រីសម្ភាសន៍ (បានផ្តល់នូវទស្សនទានលម្អិតនិយមន័យ និងនីតិវិធីដែលត្រូវបានអនុវត្តសម្រាប់ការប្រមូលប្រភេទទិន្នន័យនីមួយៗ)។

សេចក្តីព្រាងកម្រងសំណួរជំរឿននិងសៀវភៅណែនាំត្រូវបានកែលម្អឡើងវិញ និងបានបញ្ចប់ដោយផ្អែកលើលទ្ធផលនៃការធ្វើសម្ភាសជំរឿនសាកល្បង ជាមួយនិងបទពិសោធដែលទទួលបានក្នុងអំឡុងពេលអនុវត្ត។ សៀវភៅណែនាំមន្ត្រីសម្ភាសន៍ គឺត្រូវបានបន្ថែមដោយការត្រួតពិនិត្យភាពស៊ីសង្វាក់គ្នាលើទិន្នន័យជាបន្តបន្ទាប់ដែលបានអនុវត្តនៅតាមមូលដ្ឋាន ការបញ្ចូលទិន្នន័យ និងការកែច្នៃទិន្នន័យឱ្យបានត្រឹមត្រូវនៅក្នុងដំណាក់កាលបន្តបន្ទាប់ទៀត។

១.៨- ការផ្សព្វផ្សាយជំរឿនកសិកម្ម

មុនពេលការចុះប្រមូលទិន្នន័យបានចាប់ផ្តើម ការឃោសនាផ្សព្វផ្សាយជំរឿនត្រូវបានធ្វើឡើងដើម្បីទទួលបានការគាំទ្រ និងកិច្ចសហការពីគ្រួសារ និងមិនមែនគ្រួសារទាំងអស់នៅទូទាំងប្រទេសដែលបានចូលរួមនៅក្នុងសកម្មភាពកសិកម្ម។ ប្រធានភូមិ ត្រូវបានចូលរួមដើម្បីផ្តល់ព័ត៌មានដល់ប្រជាពលរដ្ឋនៅក្នុងភូមិ។ យុទ្ធនាការឃោសនាបង្កើនការយល់ដឹង ត្រូវបានធ្វើឡើងតាមរយៈ ប្រព័ន្ធផ្សព្វផ្សាយនានាដូចជាទូរទស្សន៍ វិទ្យុ បណ្តាញសង្គម បដា ខិត្តប័ណ្ណ ផ្ទាំងរូបភាពការបោះពុម្ពនៅលើចង់ អាវយឺត និងមួកត្រូវបានប្រើប្រាស់ក្នុងការធ្វើជំរឿន។ ខិត្តប័ណ្ណនិងអត្ថបទខ្លីៗ ត្រូវបានរៀបចំដោយមានសេចក្តីពន្យល់ដូចជា "តើជំរឿនកសិកម្មនៅកម្ពុជាគឺជាអ្វី? "តើស្ថាប័នណាមួយដែលទទួលខុសត្រូវធ្វើជំរឿនកសិកម្មនៅក្នុងប្រទេសកម្ពុជា?" "តើជំរឿនកសិកម្មនៅក្នុងប្រទេសកម្ពុជាមានសារៈសំខាន់ដូចម្តេចដែរ?" ឯកសារជំរឿនកសិកម្មទាំងនេះ គឺអាចរកបាននៅលើគេហទំព័ររបស់វិទ្យាស្ថានជាតិស្ថិតិនៃក្រសួងផែនការ។

១.៩- ដំណើរការចុះប្រមូលទិន្នន័យជំរឿនកសិកម្ម

ប្រតិបត្តិការនៃការចុះប្រមូលទិន្នន័យតាមមូលដ្ឋាន គឺមានមន្ត្រីសម្ភាសន៍ និងមន្ត្រីត្រួតពិនិត្យមានចំនួនជាង ៦០០០នាក់ ដែលជាមន្ត្រីថ្នាក់ជាតិមកពីវិទ្យាស្ថានជាតិស្ថិតិនៃក្រសួងផែនការ ក្រសួងកសិកម្ម រុក្ខាប្រមាញ់ និងនេសាទ និងមន្ត្រីថ្នាក់ក្រោមជាតិ។ មន្ត្រីទាំងអស់ត្រូវបានបណ្តុះបណ្តាលយ៉ាងច្បាស់លាស់មុននឹងចុះប្រមូលទិន្នន័យ និងត្រួតពិនិត្យ។ ការបណ្តុះបណ្តាលត្រូវបានបង្កើតជាពីរដំណាក់កាលគឺ ក)- បណ្តុះបណ្តាលគ្រូបង្គោលដែលមានមន្ត្រីមកពីវិទ្យាស្ថានជាតិស្ថិតិនៃក្រសួងផែនការ ក្រសួងកសិកម្ម រុក្ខាប្រមាញ់ និងនេសាទ ប្រធានមន្ទីរ និងតំណាងមកពីមន្ទីរផែនការពីរាជធានី ខេត្ត។ ខ)- បណ្តុះបណ្តាមន្ត្រីសម្ភាសន៍ និងមន្ត្រីត្រួតពិនិត្យមានមន្ត្រីថ្នាក់ក្រោមជាតិមកពីមន្ទីរផែនការ និងមន្ទីរកសិកម្ម រុក្ខាប្រមាញ់ និងនេសាទ ខេត្ត ស្រុក រួមបញ្ចូលទាំងមន្ត្រីត្រួតពិនិត្យនៅគ្រប់កម្រិតត្រូវបានបណ្តុះបណ្តាលឱ្យបានយល់ច្បាស់លើមូលដ្ឋានគ្រឹះនិយមន័យ និងនីតិវិធីសម្រាប់ការប្រមូលទិន្នន័យ។

ភាពត្រឹមត្រូវនៃលទ្ធផលជំរឿនកសិកម្មនៅព្រះរាជាណាចក្រកម្ពុជា គឺអាស្រ័យលើគុណភាពនៃការចុះបញ្ជីគ្រួសារ និងការប្រមូលទិន្នន័យពីគ្រួសារកសិកម្ម។ ទោះបីជាការបណ្តុះបណ្តាលត្រូវបានធ្វើឡើងយ៉ាងត្រឹមត្រូវ និងដំណើរការទិន្នន័យត្រូវបានអភិវឌ្ឍន៍យ៉ាងល្អក៏ដោយក៏ការអវត្តមាននៃការត្រួតពិនិត្យគុណភាពប្រកបដោយប្រសិទ្ធភាព ក្នុងកំលុងដំណើរការប្រមូលទិន្នន័យអាចនាំឱ្យទិន្នន័យចុងក្រោយមិនមានគុណភាព។ ការត្រួតពិនិត្យ និងបណ្តាញទំនាក់ទំនងនៅក្នុងជំរឿននេះមានច្រើនកម្រិត ដូចបានរៀបរាប់លម្អិតនៅក្នុងសៀវភៅណែនាំមន្ត្រីត្រួតពិនិត្យ។ ឋានានុក្រមនៃការត្រួតពិនិត្យ និងបណ្តាញទំនាក់ទំនង រួមជាមួយនឹងគោលការណ៍ណែនាំទូលំទូលាយដាច់ដោយឡែកមួយនេះ ត្រូវបានរៀបចំសម្រាប់ប្រធានមន្ត្រីជំរឿនខេត្ត និងមន្ត្រីត្រួតពិនិត្យក្រុម ដើម្បីតាមដានវឌ្ឍនភាពនៃការចុះបញ្ជីគ្រួសារនិងការសម្ភាសគ្រួសារកសិកម្មសម្រាប់ជំរឿនកសិកម្មកម្ពុជាឱ្យបានត្រឹមត្រូវ និងសម្របសម្រួលជួយដោះស្រាយបញ្ហាដែលកើតមានក្នុងដំណើរការចុះប្រមូលទិន្នន័យ។

១.១០- ដំណើរការប្រព្រឹត្តិកម្មទិន្នន័យ

បន្ទាប់ពីមន្ត្រីសម្ភាសន៍បានបញ្ចប់ការសម្ភាសពេញលេញនៅក្នុងភូមិដែលខ្លួនទទួលខុសត្រូវរួចមកនោះ មន្ត្រីសម្ភាសន៍បានបំពេញតារាងសង្ខេបភូមិ រួចបញ្ជូនមកមន្ត្រីមន្ត្រីត្រួតពិនិត្យ។ ក្រោយពីពិនិត្យមើលភាពត្រឹមត្រូវ មន្ត្រីត្រួតពិនិត្យបានបំពេញតារាងសង្ខេប ឃុំ/ស្រុក រួចបញ្ជូនតាមលំដាប់ទៅកាន់ស្នាក់ការខេត្តនៅរៀងរាល់ចុងសប្តាហ៍។ មន្ត្រីដែលពាក់ព័ន្ធនៅស្នាក់ការរាជធានី ខេត្ត បានត្រួតពិនិត្យតារាងបញ្ជីសំណួរដែលបំពេញហើយម្តងទៀត ហើយនិងចុងក្រោយបញ្ជូនទម្រង់ទាំងអស់ទៅស្នាក់ការកណ្តាលថ្នាក់ជាតិ សម្រាប់ការបញ្ចូលទិន្នន័យ និងការបញ្ជាក់ពីភាពត្រឹមត្រូវ។ នៅវិទ្យាស្ថានជាតិស្ថិតិដែលជាទីស្នាក់ការកណ្តាល កម្រងបញ្ជីសំណួរដែលបានបញ្ចប់ត្រូវបានទទួលលើកដំបូងដោយការិយាល័យគ្រប់គ្រងឯកសារ ដែលជាកន្លែងត្រួតពិនិត្យជាអប្បរមាមួយនិងធ្វើទៅបានមុនពេលដែលកម្រងសំណួរត្រូវបានដាក់បញ្ជូន សម្រាប់ការបញ្ចូលទិន្នន័យ និងដំណើរការប្រព្រឹត្តកម្មទិន្នន័យផ្សេងៗបន្ថែមទៀត។

ដំណើរការប្រព្រឹត្តកម្មទិន្នន័យ ត្រូវបានធ្វើឡើងដោយប្រើប្រាស់កម្មវិធី CSPro 7.6 ដែលបានរៀបចំទុកជាស្រេច។ សុពលភាពទិន្នន័យបានចាប់ផ្តើមនៅដំណាក់កាលឯកសារ និងបន្តពេញមួយដំណាក់កាលនៃការបញ្ចូលទិន្នន័យ និងដំណើរការដោយកញ្ចប់បញ្ចូលទិន្នន័យត្រូវបានបង្កប់ជាមួយនឹងការត្រួតពិនិត្យភាពស៊ីសង្វាក់គ្នា។ ដំណើរការផ្ទៀងផ្ទាត់នេះត្រូវបានបំពេញបន្ថែមដោយការត្រួតពិនិត្យដោយដៃ និងចុងក្រោយគឺការកែសម្រួលដោយកម្មវិធីកុំព្យូទ័រ។

ជំពូកទី២

ភូមិសាស្ត្រ និង ហេដ្ឋារចនាសម្ព័ន្ធនៃប្រទេសកម្ពុជា

ប្រទេសកម្ពុជាមានព្រំប្រទល់ភាគខាងលិចជាប់ប្រទេសថៃ ខាងជើងជាប់ប្រទេសឡាវ និងភាគខាងកើតជាប់ប្រទេសវៀតណាម ហើយបានចែកសណ្ឋានដីជាបួនធំៗ គឺតំបន់វាលទំនាប តំបន់បឹងទន្លេសាប តំបន់ឆ្នេរសមុទ្រ (ជាប់ឈូងសមុទ្រ) និងតំបន់ភ្នំនិងខ្ពង់រាប។ នៅក្នុងតំបន់ទាំងនេះ មានទីតាំងភូមិសាស្ត្រ និងសណ្ឋានដីច្រើនប្រភេទផ្សេងៗគ្នាដែលជាកត្តាសំខាន់ក្នុងការកំណត់ប្រភេទដំណាំសមស្របដែលអាចដាំដុះនៅក្នុងភូមិនៃប្រទេសកម្ពុជា។ ចំនួនប្រជាជនបានរស់នៅពាសពេញទូទាំង ២៥រាជធានី ខេត្ត ហើយអង្គភាពរដ្ឋបាលថ្នាក់ក្រោមជាតិរួមមាន ខេត្ត ក្រុង/ស្រុក/ខណ្ឌ ឃុំ/សង្កាត់ និងភូមិជាអង្គភាពរដ្ឋបាលតូចជាងគេ។

ប្រទេសកម្ពុជាមានចំនួន ១៤ ៥៧៧ ភូមិ ហើយចំនួនប្រធានភូមិដែលបានសម្ភាសន៍មានចំនួនសរុប ១៤ ០២១ នាក់។ វិសាលភាពនៃជំរឿនកសិកម្មនៅព្រះរាជាណាចក្រកម្ពុជាឆ្នាំ ២០២៣ បានគ្របដណ្តប់នៅទូទាំង ២៥ រាជធានី ខេត្ត ប៉ុន្តែត្រូវបានដកចេញនូវភូមិមួយចំនួននៅតំបន់ទីប្រជុំជននៃរាជធានីភ្នំពេញ ដោយផ្អែកតាមការពិនិត្យចំនួនគ្រួសារកសិកម្មមានតិចជាងប្រាំគ្រួសារក្នុងមួយភូមិ។

២.១- សណ្ឋានដី

តំបន់បឹងទន្លេសាបមានខេត្តចំនួនប្រាំបី គឺខេត្តបន្ទាយមានជ័យ បាត់ដំបង ប៉ៃលិន សៀមរាប ឧត្តរមានជ័យ កំពង់ធំ កំពង់ឆ្នាំង និងខេត្តពោធិ៍សាត់។ តំបន់នេះមានភូមិសាស្ត្រជាប់ភ្នំនិងខ្ពង់រាប។ ដោយឡែក ខេត្តប៉ៃលិន និងខេត្តឧត្តរមានជ័យ មិនមានភូមិណាមួយស្ថិតនៅជាប់នឹងបឹងទន្លេសាបនោះទេ។ ទោះយ៉ាងណានេះក្តី តាមហេតុផលប្រវត្តិសាស្ត្រ និងរដ្ឋបាលខេត្តទាំងពីរនៅតែត្រូវបានចាត់ទុកថាជាខេត្តដែលស្ថិតនៅជុំវិញតំបន់បឹងទន្លេសាប ដែលពីមុនខេត្តទាំងពីរខាងលើជាផ្នែកមួយនៃខេត្តបាត់ដំបង និងសៀមរាប។

តំបន់វាលទំនាបមានខេត្តចំនួនប្រាំពីរ គឺខេត្តកំពង់ចាម កណ្តាល ភ្នំពេញ ព្រៃវែង ស្វាយរៀង តាកែវ និងខេត្តត្បូងឃ្មុំ។

តំបន់ភ្នំនិងខ្ពង់រាបមានចំនួនប្រាំមួយ គឺខេត្តកំពង់ស្ពឺ ព្រះវិហារ រតនគិរី មណ្ឌលគិរី ក្រចេះ និងខេត្តស្ទឹងត្រែង។

តំបន់ឆ្នេរសមុទ្រមានខេត្តចំនួនបួន គឺខេត្តកំពត កោះកុង ព្រះសីហនុ និងខេត្តកែប។

២.២- ប្រភេទដី

ដីភាគច្រើននៅប្រទេសកម្ពុជា គឺជាប្រភេទដីភក់ ដីល្បាយខ្សាច់ និងដីល្បាប់។ ភូមិច្រើនជាង ៥០ភាគរយ នៃប្រទេសកម្ពុជាស្ថិតនៅតំបន់ដែលមានប្រភេទដីភក់ និងប្រមាណជិត ៥០ភាគរយ មានទីតាំងស្ថិតនៅតំបន់ដែលមានប្រភេទដីល្បាយខ្សាច់។ ប្រមាណ ៤៥ភាគរយ នៃភូមិទាំងអស់ត្រូវបានរកឃើញថាមានដីប្រភេទដីល្បាប់ ប្រមាណ ៣០ភាគរយ ជាភូមិដែលមានដីឥដ្ឋ និងប្រមាណជា ២៥ភាគរយ គឺជាមានប្រភេទដីស្ថិតឬដីគ្រួស។ ភូមិដែលមានប្រភេទដីក្រហម និងប្រភេទដីផ្សេងទៀតមានតិចជាង ១៥ភាគរយ ហើយប្រភេទដីភក់ ដីខ្សាច់ និងដីល្បាប់ មានភាគច្រើននៅតំបន់ឆ្នេរសមុទ្រនិងតំបន់ភ្នំនិងខ្ពង់រាប។

ដីភក់ ត្រូវបានរកឃើញភាគច្រើននៅក្នុងភូមិនៃខេត្តកំពត ព្រះវិហារ សៀមរាប ពោធិ៍សាត់ ព្រៃវែង កោះកុង ក្រចេះ តាកែវ និងខេត្តស្ទឹងត្រែង។ ដូចគ្នានេះដែរ ដីខ្សាច់ ភាគច្រើនមាននៅក្នុងភូមិនៃខេត្តស្វាយរៀង ឧត្តរមានជ័យ ព្រះវិហារ កំពង់ឆ្នាំង ព្រៃវែង និងខេត្តកែប។ ខេត្តដែលមានភាគរយខ្ពស់នៃភូមិដែលមានដីល្បាប់ រួមមានខេត្តកែប ព្រះវិហារ ពោធិ៍សាត់ ស្ទឹងត្រែង ក្រចេះ កំពង់ឆ្នាំង និងខេត្តកំពត។ ដីសម្បូរទៅដោយគ្រួស មានច្រើននៅក្នុងភូមិនៃតំបន់ភ្នំនិងខ្ពង់រាប និងតំបន់ឆ្នេរសមុទ្រ លើកលែងតែខេត្តកំពង់ស្ពឺនិងខេត្តកំពត។ ដូចគ្នានេះដែរ ភូមិភាគច្រើនក្នុងខេត្តប៉ៃលិននិងខេត្តឧត្តរមានជ័យ ក៏មានដីសម្បូរគ្រួសដែរ។

ម្យ៉ាងវិញទៀត ខេត្តចំនួនប្រាំ រួមមានខេត្តរតនគិរី កោះកុង ព្រះសីហនុ ប៉ៃលិន និងខេត្តមណ្ឌលគិរី គឺមានភូមិលើសពី ៥០ភាគរយ មានដីក្រហម។ បន្ថែមពីលើនេះ ដីឥដ្ឋដែលសម្បូរទៅដោយសារធាតុរ៉ែ ត្រូវបានរកឃើញក្នុងសមាមាត្រខ្ពស់ជាងនៅក្នុងភូមិនៃខេត្តចំនួនពីរ គឺខេត្តព្រះវិហារ និងខេត្តបន្ទាយមានជ័យ។ ប្រភេទដីល្បាយខ្សាច់ ដីល្បាប់ និងដីឥដ្ឋ ត្រូវបានរកឃើញថាប្រមាណជា ៥៥ភាគរយនៃភូមិ គឺមានតែនៅក្នុងខេត្តកោះកុង តែប៉ុណ្ណោះ។

២.៣- តំបន់ងាយរងសម្ពាធទាប

ប្រទេសកម្ពុជាគឺជាប្រទេសដែលងាយនឹងមានភ្លៀងធ្លាក់ច្រើន គ្រោះទឹកជំនន់ក្នុងរដូវវស្សា និងគ្រោះរាំងស្ងួតនៅរដូវប្រាំង។ ក្នុងរយៈពេល៥ឆ្នាំមុនថ្ងៃធ្វើជំរឿនកសិកម្ម មានភូមិប្រមាណ ៣៩ភាគរយនៃប្រទេសកម្ពុជា ធ្លាប់បានជួបប្រទះគ្រោះទឹកជំនន់ ហើយប្រមាណ ៤៨ភាគរយ បានជួបប្រទះគ្រោះរាំងស្ងួត និងអសន្តិសុខស្បៀង ដែលអាចនឹងប្រឈមមុខនឹងការកង្វះស្បៀងអាហារ។ គ្រោះទឹកជំនន់ក្នុងរដូវវស្សាបានរងផលប៉ះពាល់ធ្ងន់ធ្ងរបំផុត គឺភូមិនានាក្នុងតំបន់បឹងទន្លេសាប។ ជាក់ស្តែងមានប្រហែល ៧៩ ភាគរយ នៃភូមិនៅភាគពាយ័ព្យ

ខេត្តបន្ទាយមានជ័យ ៧៥ ភាគរយ នៅខេត្តបាត់ដំបង និងខេត្តពោធិ៍សាត់ ៦៩ ភាគរយ នៅខេត្តសៀមរាប និង ៦៨ ភាគរយនៅខេត្តកំពង់ធំ រងផលប៉ះពាល់ភាគច្រើន។ ទឹកជំនន់បានក្លាយជាការកើតឡើងប្រចាំឆ្នាំនៅផ្នែកខ្លះនៃខេត្តជាប់ព្រំដែនប្រទេសថៃ។ លើសពីនេះទៀត ៦៥ ភាគរយនៃភូមិក្នុងខេត្តព្រះវិហារបានរងគ្រោះដោយទឹកជំនន់ ហើយប្រហែល ៥៦ ភាគរយនៃភូមិក្នុងខេត្តស្ទឹងត្រែងបានជួបប្រទះស្ថានភាពស្រដៀងគ្នានេះក្នុងអំឡុងពេល៥ឆ្នាំមុនមុនពេលធ្វើជំរឿន។

ដូចគ្នានឹងគ្រោះទឹកជំនន់ដែរ ភូមិក្នុងតំបន់បឹងទន្លេសាប ក៏រងផលប៉ះពាល់យ៉ាងខ្លាំងពីគ្រោះរាំងស្ងួតក្នុងរយៈពេលប្រាំឆ្នាំចុងក្រោយនេះ។ ប្រហែល ៩០ ភាគរយនៃភូមិក្នុងខេត្តប៉ៃលិនរងផលប៉ះពាល់យ៉ាងខ្លាំងពីគ្រោះរាំងស្ងួត ខណៈដែលភូមិនានាក្នុងខេត្តផ្សេងទៀតនៅក្នុងតំបន់បឹងទន្លេសាបបានជួបប្រទះគ្រោះរាំងស្ងួតក្នុងអត្រាចាប់ពី ៦១ ទៅ ៧៧ ភាគរយ។ ទោះយ៉ាងណាក៏ដោយ លក្ខខណ្ឌគ្រោះរាំងស្ងួតមិនស្ថិតនៅក្នុងតំបន់បឹងទេ។ ភូមិនានាក្នុងខេត្តក្រចេះ ព្រះវិហារ ព្រៃវែង និងខេត្តស្វាយរៀង ក៏ជួបប្រទះនឹងបញ្ហាគ្រោះរាំងស្ងួតធ្ងន់ធ្ងរផងដែរ ក្នុងរយៈពេលប្រាំឆ្នាំចុងក្រោយនេះ។

នៅទូទាំងប្រទេស ៤៣ ភាគរយនៃភូមិបានរងផលប៉ះពាល់ពីខ្យល់ព្យុះ ឬខ្យល់កន្ត្រាក់ ដោយខេត្តកែបបានរាយការណ៍មានតួលេខខ្ពស់ជាងគេគឺ ៨៣ ភាគរយ។ ចំណែកភូមិនានាទូទាំងខេត្តស្ថិតនៅតំបន់បឹងទន្លេសាបមានប្រហែល ៥៤ ទៅ ៧៤ ភាគរយ បានរងឥទ្ធិពលនៃខ្យល់ព្យុះនិងខ្យល់កន្ត្រាក់។ ផ្ទុយទៅវិញ គ្រោះហានិភ័យនៃការបាក់ច្រាំង/ដីនៅប្រទេសកម្ពុជាមានការថយចុះគួរឱ្យកត់សម្គាល់បើធៀបនឹងគ្រោះមហន្តរាយធម្មជាតិផ្សេងទៀតដូចជាទឹកជំនន់ គ្រោះរាំងស្ងួត ខ្យល់ព្យុះ និងខ្យល់កន្ត្រាក់ ។ ការបាក់ច្រាំង/ដីកើតមានច្រើនជាងគេនៅក្នុងខេត្តពោធិ៍សាត់ ដែលប៉ះពាល់ប្រហែល ៦០ ភាគរយនៃភូមិ ខណៈដែល ១៨ ភាគរយឬតិចជាងនៃភូមិនៅក្នុងខេត្តផ្សេងទៀតត្រូវបានរងផលប៉ះពាល់ដោយការបាក់ច្រាំង/ដីក្នុងរយៈពេល ៥ ឆ្នាំចុងក្រោយមុនពេលធ្វើជំរឿន។

បន្ថែមពីលើនេះបញ្ហាជំងឺធម្មជាតិក៏រងផលប៉ះពាល់ផងដែរ មានកសិករជាច្រើននៅតំបន់ជនបទបានរងផលប៉ះពាល់យ៉ាងធ្ងន់ធ្ងរពីសត្វល្អិត និងជំងឺដែលប៉ះពាល់ដល់ដំណាំ និងសត្វក៏ដូចជាជំងឺរាតត្បាតកូវីដ-១៩ ក្នុងរយៈពេលប្រាំឆ្នាំមុនការធ្វើជំរឿនកសិកម្មកម្ពុជាឆ្នាំ២០២៣។ នៅទូទាំងប្រទេសផលប៉ះពាល់នៃកូវីដ-១៩ គឺមានសារៈសំខាន់បំផុត ដោយភូមិជាង ៧០ ភាគរយបានរាយការណ៍ពីផលប៉ះពាល់របស់វា។ នេះត្រូវបានបន្តដោយ ៦៦ ភាគរយនៃភូមិដែលរងផលប៉ះពាល់ដោយជំងឺសត្វ ៥៣ ភាគរយដោយសត្វល្អិត និង ៥១ ភាគរយដោយជំងឺដំណាំ។

ផលប៉ះពាល់អវិជ្ជមាននៃមេរោគកូវីដ-១៩ សត្វល្អិត និងជំងឺមានច្រើនជាងគេនៅក្នុងភូមិជុំវិញតំបន់បឹងទន្លេសាប បន្ទាប់មកគឺតំបន់ឆ្នេរសមុទ្រ និងតំបន់វាលទំនាប។ ផ្ទុយទៅវិញ ភូមិនៅតំបន់ភ្នំនិងខ្ពង់រាប ជួបប្រទះផលប៉ះពាល់តិចតួចពីកូវីដ-១៩ និងជំងឺ និងសត្វល្អិតដែលពាក់ព័ន្ធក្នុងរយៈពេល ៥ ឆ្នាំចុងក្រោយនេះ ដែលទំនងជាដោយសារតែអាកាសធាតុត្រជាក់នៅក្នុងតំបន់នោះ។

គួររម្លឹកដែរថា មានភូមិជិត ១០០ ភាគរយក្នុងខេត្តកែប បានរងផលប៉ះពាល់យ៉ាងខ្លាំងពីជំងឺកូវីដ១៩។ ផលប៉ះពាល់ក៏មានកម្រិតខ្ពស់ផងដែរ នៅក្នុងខេត្តមួយចំនួនទៀត ដោយភូមិជាង ៨០ ភាគរយក្នុងខេត្តកំពង់ចាម កណ្ដាល ស្វាយរៀង និងពោធិ៍សាត់ ទទួលរងឥទ្ធិពលស្រដៀងគ្នានេះ។ ប្រហែល ៨០ ភាគរយ ឬច្រើនជាងនេះនៃភូមិក្នុងខេត្តព្រះវិហារ ប៉ៃលិន រតនគិរី កែប និងខេត្តបាត់ដំបង ត្រូវបានរងផលប៉ះពាល់ដោយជំងឺសត្វ។ លើសពីនេះ សត្វល្អិតនិងជំងឺដំណាំត្រូវបានកត់សម្គាល់ឃើញនៅក្នុងភូមិចំនួន ៧០ ភាគរយ ឬច្រើនជាងនេះ នៅក្នុងខេត្តបាត់ដំបង ពោធិ៍សាត់ ប៉ៃលិន និងខេត្តព្រះវិហារ។ មានភូមិជាង ៧០ ភាគរយនៃភូមិក្នុងខេត្តស្វាយរៀង និងខេត្តឧត្តរមានជ័យ ក៏បានរងគ្រោះពីសត្វល្អិត និងជំងឺដំណាំក្នុងរយៈពេល៥ឆ្នាំចុងក្រោយនេះផងដែរ។

២.៤- គ្រោះហានិភ័យ និងគ្រោះមហន្តរាយ

បើនិយាយពីគ្រោះធម្មជាតិ និងគ្រោះហានិភ័យក្នុងរយៈពេល៥ឆ្នាំចុងក្រោយមុនពេលធ្វើជំរឿននេះ គឺមានគ្រោះរាំងស្ងួតបានកើតឡើងញឹកញាប់បំផុតដែលមានសរុបចំនួន ៦ ៧៥៣ ករណី។ បន្ទាប់មកគឺខ្យល់ព្យុះនិងខ្យល់កន្ត្រាក់ ចំនួន ៦ ១៣៥ ករណី គ្រោះទឹកជំនន់ ៥ ៥៧២ ករណី និងការបាក់ដី/ច្រាំង ចំនួន ១ ៤២២ ករណីបានកើតឡើង។ ទោះបីជាចំនួនសរុបនៃគ្រោះមហន្តរាយដែលបានកើតឡើង ១ដង គឺខ្ពស់ជាងគេក៏ដោយ ភាពញឹកញាប់នៃគ្រោះមហន្តរាយកើតឡើងពី ២ ទៅ ៥ ដង ឬច្រើនជាង ៥ ដងក៏ត្រូវបានគេសង្កេតឃើញយ៉ាងខ្ពស់ផងដែរក្នុងរយៈពេលប្រាំឆ្នាំចុងក្រោយនេះ។ ភូមិក្នុងតំបន់បឹងទន្លេសាប ងាយរងគ្រោះដោយគ្រោះធម្មជាតិ បន្ទាប់មកភូមិនៅតំបន់វាលទំនាប តំបន់ឆ្នេរសមុទ្រ និងតំបន់ភ្នំនិងខ្ពង់រាប។

ភូមិដែលរងផលប៉ះពាល់ដោយខ្យល់ព្យុះឬខ្យល់កន្ត្រាក់ជាញឹកញាប់ គឺជាភូមិដែលមានទីតាំងនៅក្នុងខេត្តបាត់ដំបង បន្ទាយមានជ័យ និងខេត្តសៀមរាប (ក្នុងតំបន់បឹងទន្លេសាប) ខេត្តព្រៃវែង និងស្វាយរៀង (ក្នុងតំបន់វាលទំនាប) ខេត្តកំពត (ក្នុងតំបន់ឆ្នេរសមុទ្រ) និងខេត្តកំពង់ស្ពឺ (ក្នុងតំបន់ភ្នំនិងខ្ពង់រាប)។ ភាពញឹកញាប់នៃគ្រោះទឹកជំនន់ និងគ្រោះរាំងស្ងួត ក៏ដូចគ្នាទៅនឹងខេត្តដែលរងផលប៉ះពាល់ដោយព្យុះឬខ្យល់កន្ត្រាក់ដែរ។ ផ្ទុយទៅវិញ ចំនួននៃការបាក់ដីឬបាក់

ច្រាំងក្នុងរយៈពេល៥ឆ្នាំចុងក្រោយនេះ គឺទាបជាងគ្រោះមហន្តរាយដទៃទៀត។ តំបន់ដែលរងផលប៉ះពាល់ដោយការបាក់ដីឬបាក់ច្រាំងជាញឹកញាប់ រួមមានភូមិក្នុងខេត្តកំពង់ចាម និងខេត្តកណ្តាល (ក្នុងតំបន់វាលទំនាប) ខេត្តបាត់ដំបង និងពោធិ៍សាត់ (ក្នុងតំបន់បឹងទន្លេសាប) ខេត្តកំពត (ក្នុងតំបន់ឆ្នេរសមុទ្រ) និងខេត្តកំពង់ស្ពឺ (ក្នុងតំបន់ភ្នំនិងខ្ពង់រាប)។

ស្រដៀងនឹងគ្រោះធម្មជាតិដែរ ភាពញឹកញាប់នៃជំងឺ សត្វល្អិត និងផលប៉ះពាល់នៃកូវីដ-១៩ មានកម្រិតខ្ពស់ជាងនៅក្នុងភូមិនៃតំបន់បឹងទន្លេសាប និងតំបន់វាលទំនាប។ ខេត្តដែលរងផលប៉ះពាល់ខ្លាំងជាងគេដោយជំងឺកើតឡើងដដែលៗ ការវាយប្រហារពីសត្វល្អិត និងផលប៉ះពាល់នៃជំងឺកូវីដ-១៩ ក៏ដូចគ្នាទៅនឹងខេត្តដែលរងគ្រោះពីគ្រោះធម្មជាតិដែរ។ នៅថ្នាក់ជាតិ ការកើតមានជំងឺកូវីដ-១៩ ត្រូវបានរាយការណ៍ចំនួន ១០ ០១៧ ដង បន្ទាប់មកជំងឺសត្វមាន ៩ ៣២៦ ដង ឬការវាយប្រហារពីសត្វល្អិត ៧ ៥២២ ដង និងជំងឺដំណាំមាន ៧ ២៧០ ដងក្នុង រយៈពេល ៥ ឆ្នាំកន្លងមក។ តំបន់ដែលរងផលប៉ះពាល់ខ្លាំងបំផុតទាក់ទងនឹងចំនួនការកើតឡើង នៃជំងឺកូវីដ-១៩ គឺខេត្តកំពង់ចាម កណ្តាល ព្រៃវែង និងខេត្តតាកែវ នៃតំបន់វាលទំនាប។ ខេត្តបាត់ដំបង និងពោធិ៍សាត់ នៃតំបន់បឹងទន្លេសាប ខេត្តកំពង់ស្ពឺ នៃតំបន់ភ្នំនិងខ្ពង់រាប និងខេត្តកំពត នៃតំបន់ឆ្នេរសមុទ្រ។

គួរជម្រាបថា ខេត្តពោធិ៍សាត់មានគ្រោះមហន្តរាយកើតឡើងច្រើនជាងគេគឺ ៥ ដង និងច្រើនជាងគេរួមទាំងជំងឺកូវីដ១៩ សត្វល្អិត និងជំងឺ បើទោះជាចំនួនគ្រោះហានិភ័យ និងគ្រោះមហន្តរាយសរុបមានចំនួនតិចជាងខេត្តដទៃទៀតក៏ដោយ។

២.៥- សកម្មភាពសេដ្ឋកិច្ច

កម្ពុជាជាប្រទេសមួយដែលចាត់ទុកវិស័យកសិកម្មគឺជាវិស័យអាទិភាព។ ការរីកចម្រើននៃសេដ្ឋកិច្ចត្រូវបានពឹងផ្អែកលើការដាំដុះដំណាំ ការចិញ្ចឹមសត្វមាន់ សត្វទា សត្វសមុទ្រ និងការនេសាទតាមដងទន្លេ ជលផល និងការប្រមូលផលិតផលព្រៃឈើ។ នៅថ្នាក់ជាតិ កសិករនៅក្នុងភូមិជាង ៩០ ភាគរយបានចូលរួមក្នុងការដាំដុះដំណាំ និងការចិញ្ចឹមបសុសត្វ បសុបក្សីដែលជាសកម្មភាពចម្បងរបស់គ្រួសារកសិកម្ម។ ជារួមមានភូមិប្រមាណ ២០ភាគរយ បានចូលរួមក្នុងសកម្មភាពនេសាទ និងវារីវប្បកម្ម។ ទោះជាយ៉ាងនេះក្តី នៅកម្រិតថ្នាក់ខេត្ត តំបន់ឆ្នេរសមុទ្រនៃខេត្តកោះកុង បានកត់សម្គាល់ឃើញថាមានការចូលរួមសកម្មភាពនេសាទច្រើនជាងគេរហូតដល់ប្រមាណ ៧៧ភាគរយ នៃភូមិសរុបទាំងអស់ដែលមានក្នុងខេត្តនេះ។ ដូចគ្នានេះដែរ មានភូមិប្រមាណ ៤០ភាគរយ នៅក្នុងខេត្តមណ្ឌលគិរី ព្រៃវែង និងខេត្តស្វាយរៀង ដែលបានចូលរួមធ្វើសកម្មភាពវារីវប្បកម្ម។

នៅទូទាំងប្រទេស មានភូមិប្រមាណ ១១ ភាគរយ ដែលចូលរួមប្រមូលអនុផលព្រៃឈើ។ ទោះយ៉ាងណាក៏ដោយនៅតំបន់ភ្នំនិងខ្ពង់រាប នៃខេត្តមណ្ឌលគិរី មានភូមិប្រមាណ ៦៣ ភាគរយ នៅតែប្រមូលផលធម្មជាតិពីព្រៃឈើក្នុងស្រុក។ សកម្មភាពសេដ្ឋកិច្ចរបស់ប្រជាជននៅក្នុងភូមិ ក៏មានធ្វើការនៅក្នុងវិស័យឧស្សាហកម្ម និងវិស័យផ្សេងៗទៀតផងដែរ ដើម្បីទទួលបានប្រាក់ចំណូលបន្ថែមនៅពេលចាំបាច់។ នៅថ្នាក់ជាតិមានភូមិប្រមាណ ១៤ ភាគរយ នៃភូមិដែលបាន ចូលរួមចំណែកក្នុងប្រភពចំណូលជំនួស។ ចំណែកតួលេខនេះសម្រាប់នៅខេត្តកែប គឺកើនឡើង ដល់៥០ភាគរយ។

២.៦- ប្រព័ន្ធដាំដុះដំណាំ

នៅក្នុងប្រទេសកម្ពុជាអនុវត្តធ្វើកសិកម្មមានលក្ខណៈទូទៅ គឺការដាំដុះដំណាំមានតែមួយដង(លើក)។ នៅទូទាំងប្រទេសមានប្រមាណ ៦៣ភាគរយ នៃភូមិដាំដុះដំណាំតែមួយដង ឬមួយលើកក្នុងមួយឆ្នាំ។ ភូមិដែលផលិតដំណាំពីរដងក្នុងមួយឆ្នាំមានប្រមាណ ៣០ភាគរយ នៅខណៈដែលមានភូមិប្រមាណ ៦ភាគរយ ប៉ុណ្ណោះដែលបានដាំដំណាំបី ឬច្រើនដងជាងនេះ ក្នុងមួយឆ្នាំ។ ភូមិជាច្រើននៅតំបន់ភ្នំនិងខ្ពង់រាប មានការដាំដំណាំតែមួយដង ទំនងប្រហែលជាបានរងឥទ្ធិពលដោយលក្ខខណ្ឌអាកាសធាតុមិនអំណោយផល។ មានភូមិជាង ៩៥ភាគរយ នៃភូមិក្នុងខេត្តស្ទឹងត្រែងនៃតំបន់ភ្នំ និងមានភូមិប្រមាណ ៩០ភាគរយ នៃភូមិនៅក្នុងរាជធានីភ្នំពេញនៃតំបន់វាលទំនាប ដែលបានពឹងផ្អែកលើការដាំដុះដំណាំតែមួយដងប៉ុណ្ណោះក្នុងមួយឆ្នាំ។

ផ្ទុយទៅវិញ ភូមិចំនួនច្រើនជាងគេ គឺនៅក្នុងតំបន់បឹងទន្លេសាបមានការដាំដុះដំណាំពីរដងជាក់ស្តែងមានប្រមាណ ៦២ភាគរយ នៃភូមិក្នុងខេត្តពោធិ៍សាត់ ហើយមានភូមិប្រមាណ ៤៩ភាគរយ នៅខេត្តប៉ៃលិន និងមាន ៤៨ ភាគរយនៅខេត្តបាត់ដំបងបានដាំដំណាំពីរក្នុងមួយឆ្នាំ។ លើសពីនេះមាន៤៩ ភាគរយនៃភូមិក្នុងខេត្តព្រៃវែង ដែលមកពីតំបន់វាលទំនាប ក៏បានធ្វើការដាំដុះដំណាំពីរដងផងដែរ។ ម្យ៉ាងវិញទៀត ៣៥ ភាគរយនៃភូមិក្នុងខេត្តពោធិ៍សាត់ និង ១៦ ភាគរយនៅក្នុងខេត្តព្រៃវែងគឺបានចូលរួមធ្វើស្រែប្រាំងជារៀងរាល់ឆ្នាំ។ ទោះជាយ៉ាងណាក៏ដោយ ក៏ភាគរយនៃភូមិដែលដាំដំណាំលើសពីបីដងក្នុងមួយឆ្នាំ គឺនៅតែមានតួលេខទាបជាងកម្រិតថ្នាក់ជាតិ ហើយនិន្នាការនេះគឺស្របគ្នានៅថ្នាក់ខេត្តផងដែរ។

រូបទី២.១ ភាគរយភូមិដែលបានរាយការណ៍ពីវដ្តដំណាំក្នុងមួយឆ្នាំ បែងចែកតាមតំបន់

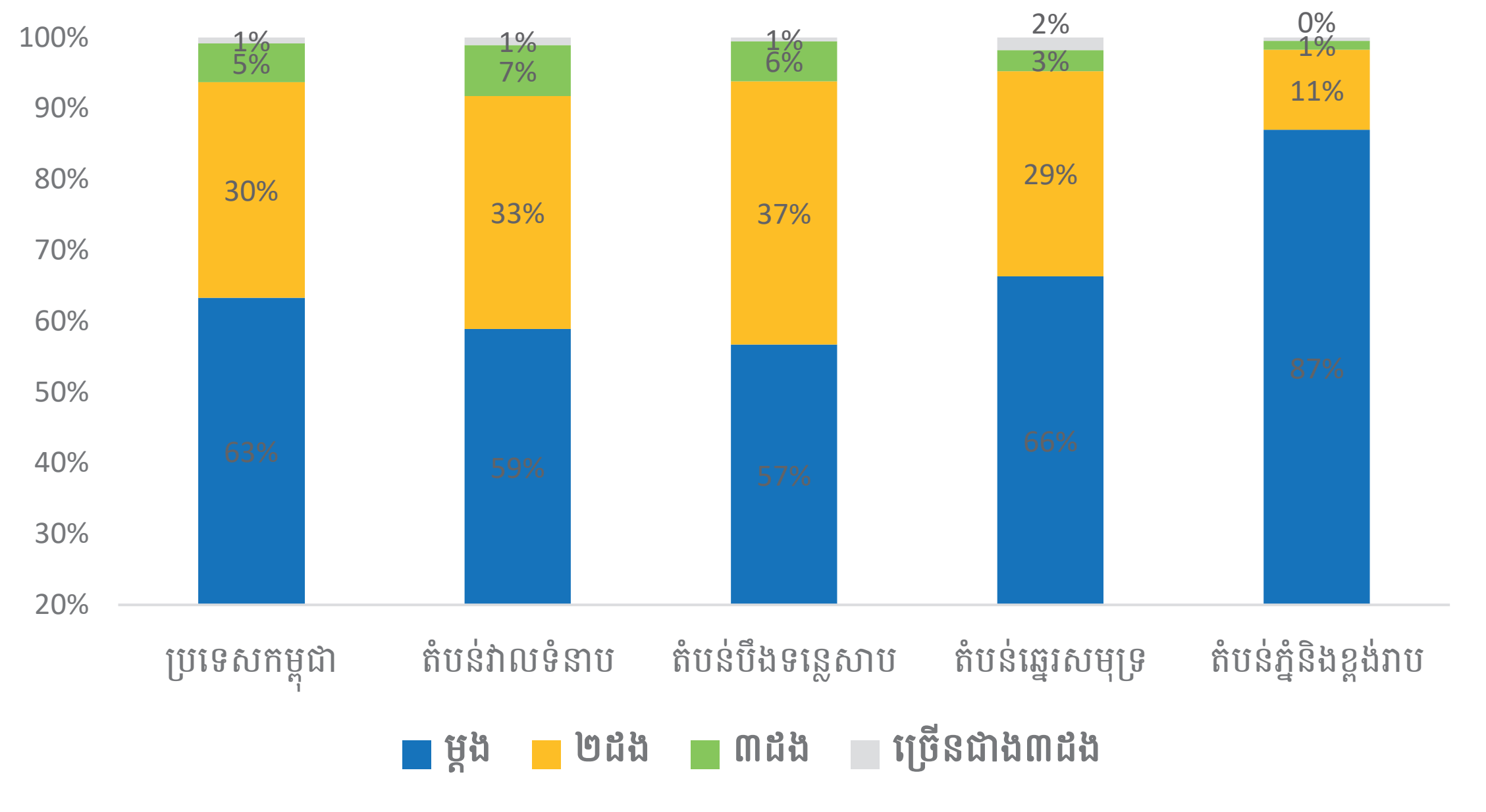

ប្រភព៖ វិទ្យាស្ថានជាតិស្ថិតិ ជំរឿនកសិកម្មនៅកម្ពុជាឆ្នាំ២០២៣

២.៧- ការកែច្នៃកសិផល និង ហេដ្ឋារចនាសម្ព័ន្ធជនបទ

ភាពអាចរកបាន និងការទទួលបានឧបករណ៍ និងបរិក្ខារកែច្នៃកសិផល គឺជាធាតុផ្សំដ៏សំខាន់នៃវដ្តផលិតកម្មសម្រាប់គ្រួសារនៅជនបទ ជាពិសេសសម្រាប់អ្នកដែលពឹងផ្អែកលើកសិកម្មនៃសាទ និងផលិតផលព្រៃឈើ។

ម៉ាស៊ីនបោកស្រូវ និងម៉ាស៊ីនច្រូតកាត់ គឺជាប្រភេទឧបករណ៍ដែលអាចប្រើបានច្រើនបំផុតសម្រាប់គ្រួសារនៅតាមជនបទ ខណៈដែលម៉ាស៊ីនកិនស្រូវគឺជាឧបករណ៍ដែលពេញនិយមបំផុតដែលមាននៅក្នុងភូមិ។ នៅទូទាំងប្រទេស ភូមិប្រហែល ៥៨ ភាគរយបានរាយការណ៍ថាមានម៉ាស៊ីនកិនស្រូវ ចំណែកម៉ាស៊ីនបោកស្រូវ និងម៉ាស៊ីនច្រូតកាត់មាននៅក្នុងភូមិមានប្រហែល ៣៥ ភាគរយ។ នេះសបញ្ជាក់ឱ្យឃើញថា ម៉ាស៊ីនបោកស្រូវ ម៉ាស៊ីនច្រូតកាត់ និងម៉ាស៊ីនកិនស្រូវ គឺជាឧបករណ៍កែច្នៃកសិផលទូទៅបំផុតនៅក្នុងប្រទេសកម្ពុជា។ ទោះយ៉ាងណាក៏ដោយបើនិយាយពីចំនួនវិញម៉ាស៊ីនកិនស្រូវជិត ៣ ដង (៣០ ៣៩២) នៃម៉ាស៊ីនបោកស្រូវ និងម៉ាស៊ីនច្រូតកាត់មាន (១០ ៦៨៦) នៅក្នុងភូមិទូទាំងប្រទេស។ ខេត្តព្រៃវែងមានចំនួនច្រើនជាងគេ ដោយមានម៉ាស៊ីនកិនស្រូវតាមគ្រួសារមានចំនួន ៤ ១៣៣ ម៉ាស៊ីន និងម៉ាស៊ីនបោកស្រូវ និងម៉ាស៊ីនច្រូតកាត់ចំនួន ១ ៦៩០ គ្រឿង។ ខណៈដែលរោងចក្រកែច្នៃកសិផលផ្សេងទៀត ដូចជាម៉ាស៊ីនផលិតស្ករ

រោងម៉ាស៊ីនកិនស្រូវធំៗ ម៉ាស៊ីនប្រលេះដំណាំ និងម៉ាស៊ីនសម្ងួតដំណាំក៏ត្រូវបានរាយការណ៍នៅតាមភូមិនានាដែលមានចំនួនអត្រាប្រេវ៉ាឡង់ របស់វាទាបជាងគួរឱ្យកត់សម្គាល់បើធៀបនឹងម៉ាស៊ីនបោកស្រូវ និងម៉ាស៊ីនកិនស្រូវ។

ប្រព័ន្ធធារាសាស្ត្រមានសារៈសំខាន់ណាស់ សម្រាប់ការផ្គត់ផ្គង់ទឹកដល់ដីកសិកម្មបន្ថែមពីលើការពឹងផ្អែកតែលើទឹកភ្លៀងប៉ុណ្ណោះដែលជួយលើកកម្ពស់ផលិតកម្មដំណាំ និងការលូតលាស់វាលស្មៅ។ ក្រៅពីនេះប្រព័ន្ធធារាសាស្ត្រក៏ត្រូវបានប្រើប្រាស់ជាមធ្យោបាយដឹកជញ្ជូនផលិតផលកសិកម្មពីតំបន់មួយទៅតំបន់មួយទៀតផងដែរ។ ប្រព័ន្ធទាំងនេះជាធម្មតាត្រូវបង្កើតជាហេដ្ឋារចនាសម្ព័ន្ធ និងឧបករណ៍ដូចជា ប្រឡាយទឹក ប្រព័ន្ធបូម ប្រព័ន្ធបាញ់ទឹក ឬប្រព័ន្ធទឹកដែលបានធ្វើមូលដ្ឋានីយកម្ម។ ការស្រោចស្រពដោយដៃ ការស្រោចស្រពដោយប្រើធុងទឹក ការស្រោចស្រពដោយប្រើប៉ុងទឹក ឬឧបករណ៍ផ្សេងទៀតក៏ជាផ្នែកនៃការអនុវត្តប្រព័ន្ធធារាសាស្ត្រផងដែរ។ នៅទូទាំងប្រទេសប្រព័ន្ធធារាសាស្ត្របានរាយការណ៍ថា មាននៅក្នុងភូមិត្រឹមតែ ២០ភាគរយប៉ុណ្ណោះ។ ទោះជាយ៉ាងណា នៅតំបន់មួយចំនួនក្នុងខេត្តប៉ៃលិន ឧត្តរមានជ័យ ព្រះវិហារ រតនគិរី ស្ទឹងត្រែង ព្រះសីហនុ និងរាជធានីភ្នំពេញ បានរាយការណ៍ថាមានលទ្ធភាពប្រើប្រាស់ប្រព័ន្ធធារាសាស្ត្រតិចតួចបំផុតក្រោមអត្រា ៦ភាគរយ នៃចំនួនភូមិស្ថិតិនៅក្នុងតំបន់ទាំងនេះ។ ស្រដៀងគ្នាទៅនឹងអត្រាភាគរយទាបនៃភូមិដែលមានប្រព័ន្ធធារាសាស្ត្រនោះ ចំនួនប្រព័ន្ធធារាសាស្ត្រដែលមាននៅក្នុងខេត្តទាំងនោះ គឺមានតិចតួចស្ទើរតែដល់អត្រាសូន្យ ឬមិនមាន។

២.៨- មធ្យោបាយដឹកជញ្ជូន

ផ្លូវថ្នល់ ទីផ្សារ និងមធ្យោបាយដឹកជញ្ជូន គឺចាំបាច់ណាស់សម្រាប់គ្រួសារកសិកម្មក្នុងការទិញនូវធាតុចូលផលិតកម្មដូចជា ពូជ ជី និងថ្នាំកសិកម្ម និងដឹកយកផលដំណាំដែលផលិតបានរបស់ពួកគេសម្រាប់ លក់នៅលើទីផ្សារ។ នៅក្នុងប្រទេសកម្ពុជា មធ្យោបាយដឹកជញ្ជូនទូទៅក្នុងវិស័យកសិកម្មរួមមាន រថយន្ត ត្រាក់ទ័រ/គោយន្ត ម៉ូតូ កង់បី/រ៉ឺម៉ក ទូក និងរទេះសេះ/រទេះគោ។ ទិន្នន័យបានបង្ហាញថា ម៉ូតូគឺជាមធ្យោបាយដឹកជញ្ជូនដែលនិយមប្រើជាទូទៅបំផុតនៅតំបន់ជនបទ។ នៅទូទាំងប្រទេសមាន ៩១ ភាគរយ នៃភូមិដែលបានរាយការណ៍ពីភាពអាចរកបាននៃម៉ូតូ បន្ទាប់មកគឺត្រាក់ទ័រ/គោយន្តមាន ៨៨ ភាគរយ និងរថយន្តមាន ៧៦ ភាគរយ។

ភូមិមានប្រមាណ ៦២ ភាគរយ នៃភូមិដែលបានរាយការណ៍ថាបានប្រើម៉ូតូកង់បី/រ៉ឺម៉ក ជាមធ្យោបាយដឹកជញ្ជូនចម្បងសម្រាប់ការដោះដូរកសិផលរវាងកសិដ្ឋាន ទីផ្សារ និងអ្នកបរិភោគ។ ម៉ូតូកង់បី/រ៉ឺម៉កគឺមានប្រើប្រាស់ខ្ពស់ក្នុងតំបន់វាលទំនាប និងឆ្នេរសមុទ្រ។ ខេត្តកែប (៨៣ ភាគរយ) កំពត (៨០ ភាគរយ) កំពង់ចាម (៨០ ភាគរយ) កណ្ដាល (៧៧ ភាគរយ) និងតាកែវ (៧២

ភាគរយ) មានភាគរយខ្ពស់ នៃភូមិដែលប្រើប្រាស់មធ្យោបាយដឹកជញ្ជូនទាំងនេះ។

ទូក រទេះសេះ និងរទេះគោ គឺជាមធ្យោបាយធ្វើដំណើរបែបប្រពៃណីនៅតំបន់ជនបទ។ ទោះបីជាការប្រើប្រាស់របស់ពួកគេមានការថយចុះក៏ដោយ ក៏ទូកនៅតែត្រូវបានប្រើប្រាស់នៅក្នុងភូមិចំនួន ២១ ភាគរយ ខណៈដែលរទេះសេះ/រទេះគោ ត្រូវបានប្រើប្រាស់នៅក្នុងភូមិចំនួន ១៣ ភាគរយ។ នៅក្នុងខេត្តជាប់ឆ្នេរសមុទ្រ និងតំបន់បឹងទន្លេសាប ទូក គឺជាមធ្យោបាយដឹកជញ្ជូនដ៏ពេញនិយមដែរ ដោយអត្រាភូមិបានប្រើប្រាស់ទូកមាន ៧៥ ភាគរយ នៅខេត្តកោះកុង ៦៣ ភាគរយ ខេត្តស្ទឹងត្រែង និង ៦១ ភាគរយ ខេត្តកែប។ ផ្ទុយទៅវិញ ៣២ ភាគរយនៃភូមិក្នុងខេត្តកំពង់ចាម និង ២៦ ភាគរយ នៃភូមិក្នុងខេត្តកំពង់ធំ មានការប្រើប្រាស់រទេះសេះ/រទេះគោខ្ពស់ផងដែរ។

២.៩- ផ្លូវជាតិ និង ទីផ្សារ

មធ្យោបាយធ្វើដំណើរតាមដងផ្លូវ ជាពិសេសតាមរយៈផ្លូវដែលយានយន្តអាចបើកបរបាន គឺមានសារៈសំខាន់សម្រាប់គ្រួសារកសិកម្មក្នុងការទទួលបានទីផ្សារ និងការធ្វើដំណើរ។ លទ្ធផលពីការធ្វើជំរឿនបង្ហាញថាទូទាំងប្រទេសមានភូមិ ៦១ភាគរយ ស្ថិតនៅចម្ងាយ ០-៤ គីឡូម៉ែត្រពីផ្លូវជាតិដែលនៅជិតបំផុត។ លើសពីនេះទៀត ១៤ ភាគរយនៃភូមិ ស្ថិតនៅចន្លោះពី ៥-៩គីឡូម៉ែត្រ ខណៈ ២៥ភាគរយ មានចម្ងាយឆ្ងាយជាង ១០គីឡូម៉ែត្រ ឬលើសពីនេះពីផ្លូវជាតិដែលនៅជិតបំផុត។

ខេត្តចំនួនប្រាំ គឺខេត្តព្រះសីហនុ ខេត្តកែប ខេត្តប៉ៃលិន រាជធានីភ្នំពេញ និងខេត្តកណ្តាល មានភូមិជាង ៧៥ ភាគរយ នៅជិតផ្លូវជាតិ។ ផ្ទុយទៅវិញ ខេត្តស្ទឹងត្រែង ខេត្តព្រៃវែង ខេត្តកំពង់ធំ ខេត្តកំពង់ចាម ខេត្តកោះកុង និងខេត្តព្រះវិហារ យ៉ាងហោចណាស់មាន ៣០ភាគរយ នៃភូមិរបស់ពួកគេស្ថិតនៅចម្ងាយផ្លូវជាង ១០គីឡូម៉ែត្រឡើងទៅពីផ្លូវជាតិ។

ផ្លូវជាតិមានសារៈសំខាន់សម្រាប់សហគមន៍ជនបទ ងាយស្រួលទៅកាន់ទីផ្សារក្នុងការទិញនូវធាតុចូលផលិតកម្មដូចជា ពូជ ជី និងថ្នាំកសិកម្ម និងលក់ផលិតផលកសិកម្មរបស់ពួកគេទាន់ពេលវេលា។ ទិន្នន័យបានបង្ហាញថា មានតែភូមិ ៩ ភាគរយ ប៉ុណ្ណោះដែលមានផ្សារសាធារណៈនៅទូទាំងប្រទេស។ ខេត្តពោធិ៍សាត់ (៣ភាគរយ) ខេត្តស្វាយរៀង (៤,៦ភាគរយ) និងខេត្តស្ទឹងត្រែង (៥ភាគរយ) ប្រើប្រាស់ផ្សារសាធារណៈតិចតួចបំផុត។

រូបទី២.២ ភាគរយភូមិដែលរាយការណ៍ពីចម្ងាយពីភូមិទៅផ្លូវជាតិដែលនៅជិតបំផុត បែងចែកតាមតំបន់

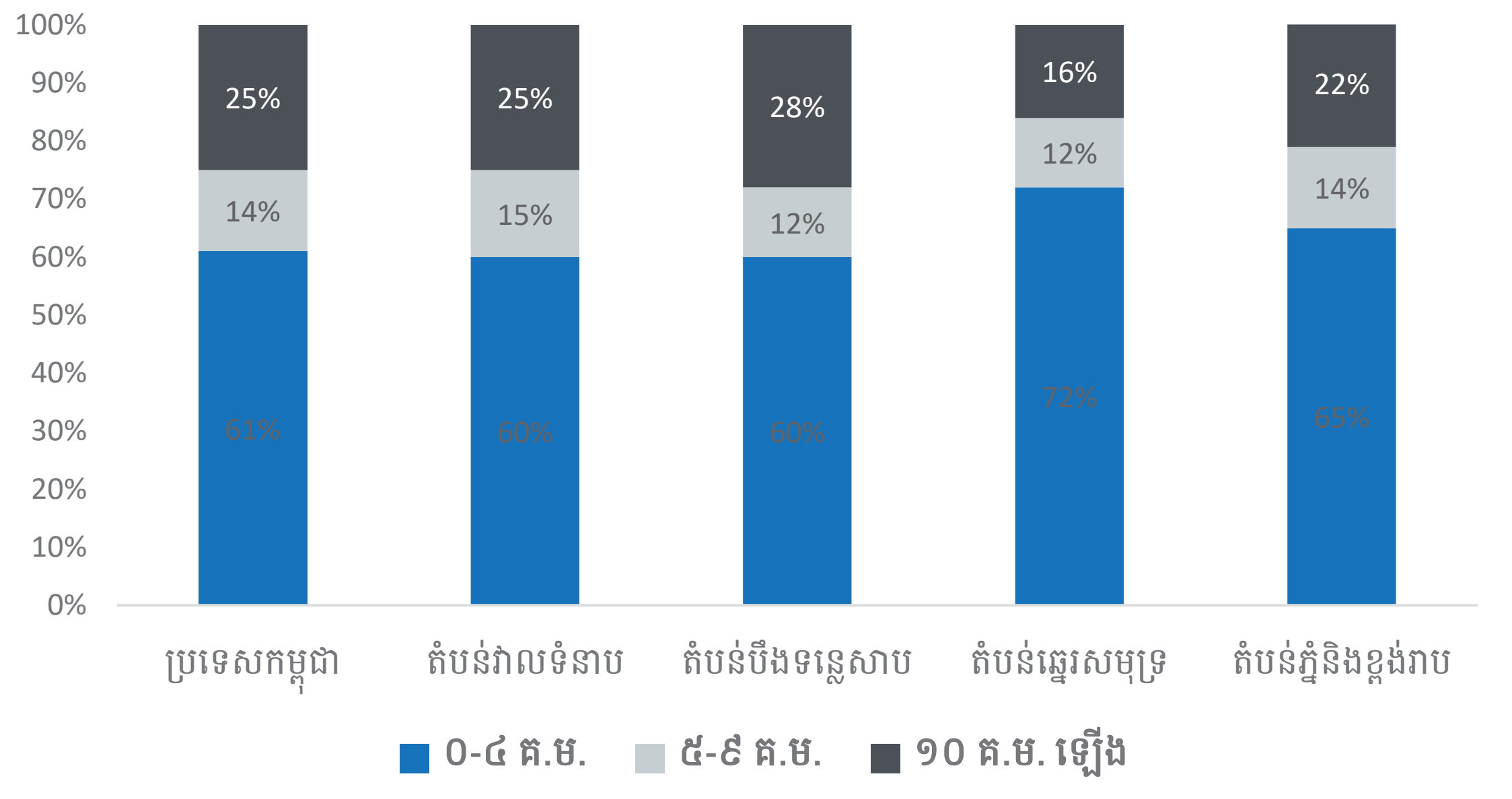

ប្រភព៖ វិទ្យាស្ថានជាតិស្ថិតិ ជំរឿនកសិកម្មកម្ពុជាឆ្នាំ២០២៣

២.១០- មធ្យោបាយទំនាក់ទំនង

ប្រព័ន្ធទូរសព្ទដៃ និងអ៊ីនធឺណិត គឺជាមធ្យោបាយសំខាន់សម្រាប់ទំនាក់ទំនងដ៏ពេញនិយមក្នុងពិភពលោកនាពេលបច្ចុប្បន្ន។ ប្រទេសនានាកំពុងរីកចម្រើនយ៉ាងឆាប់រហ័សក្នុងការប្រើប្រាស់បច្ចេកវិទ្យាវៃឆ្លាតសម្រាប់មធ្យោបាយទំនាក់ទំនង។ ការទទួលបានព័ត៌មានកសិកម្មទាន់ពេលវេលា គឺមានសារៈសំខាន់សម្រាប់ការបង្កើនផលិតភាពដំណាំ និងការធ្វើពាណិជ្ជកម្មលើដំណាំកសិកម្ម និងកសិដ្ឋានចិញ្ចឹមសត្វ។

ទិន្នន័យដែលប្រមូលបានពីការធ្វើជំរឿនកសិកម្មកម្ពុជាឆ្នាំ២០២៣ លើមធ្យោបាយសម្រាប់ទំនាក់ទំនងបង្ហាញថា ទូរសព្ទដៃត្រូវបានប្រើប្រាស់នៅក្នុងភូមិចំនួន ៩២ភាគរយ នៅទូទាំងប្រទេសខណៈដែលការប្រើប្រាស់អ៊ីនធឺណិតមាននៅក្នុងភូមិចំនួន ៣០ភាគរយ។ អត្រាប្រើប្រាស់ទូរសព្ទដៃបានកើនឡើងយ៉ាងខ្លាំង ហើយជាង ៩០ភាគរយ នៃភូមិទាំងអស់មានទូរសព្ទដៃប្រើប្រាស់។ ផ្ទុយទៅវិញ ការប្រើប្រាស់អ៊ីនធឺណែតមានការខុសគ្នាខ្លាំង។ ខេត្តចំនួនបី គឺខេត្តកែប ៧២ភាគរយ រាជធានីភ្នំពេញ ៦៩ភាគរយ និងខេត្តព្រះសីហនុ ៦០ភាគរយ ភូមិដែលមានអ៊ីនធឺណិតប្រើប្រាស់។ ចំណែកខេត្តផ្សេងទៀតការប្រើប្រាស់ទាបជាង ៤០ភាគរយ ខេត្តស្វាយរៀង មានអត្រាទាបត្រឹម ១៨ភាគរយ តែប៉ុណ្ណោះ។

ទិន្នន័យបង្ហាញពីការធ្លាក់ចុះ នៃការប្រើប្រាស់មធ្យោបាយទំនាក់ទំនងបែបប្រពៃណី ដូចជាប៉ុស្តិ៍ប្រៃសណីយ៍ (កន្លែងផ្ញើសំបុត្រ)។ នៅទូទាំងប្រទេសមានភូមិប្រហែល ២ ភាគរយ ប៉ុណ្ណោះដែលប្រើប្រាស់សេវាប្រៃសណីយ៍កម្ពុជា។ គួរកត់សម្គាល់ថាខេត្តប៉ៃលិនមិនមានភូមិណាមួយបានរាយការណ៍អំពីការប្រើប្រាស់សេវាប្រៃសណីយ៍ទេ ហើយមានតែភូមិមួយក្នុងខេត្តកែប ប៉ុណ្ណោះដែលរាយការណ៍ថាមានប្រើប្រាស់សេវានេះ។ ផ្ទុយទៅវិញ ភូមិប្រមាណ ៩ភាគរយ មានសេវាឯកជន (កន្លែងផ្ញើ ឯកសារ និងទំនិញ)។ ខេត្តព្រះសីហនុមានភាគរយខ្ពស់ជាងគេ ភូមិចំនួន ៤៣ភាគរយ ប្រើប្រាស់សេវាឯកជន (កន្លែងផ្ញើឯកសារ និងទំនិញ) ខណៈដែលនៅខេត្តស្វាយរៀង មានអត្រាភាគរយត្រឹម ៣ភាគរយ តែប៉ុណ្ណោះ។

២.១១- សេវាសុខាភិបាល និង ការអប់រំ

ប៉ុស្តិ៍សុខភាព ឬមណ្ឌលសុខភាព និងមន្ទីរពេទ្យរដ្ឋ គឺជាស្ថាប័នចម្បងដែលផ្តល់សេវាសុខភាពជាមូលដ្ឋាននៅក្នុងប្រទេស។ ប្រជាជននៅតាមជនបទភាគច្រើន គឺពឹងផ្អែកលើប៉ុស្តិ៍សុខភាព និងមណ្ឌលសុខភាព ដើម្បីព្យាបាលបញ្ហាសុខភាពទាន់ពេលវេលា។ ទោះយ៉ាងណាក៏ដោយ ការបែងចែកសេវាសុខភាពទាំងនេះនៅមិនគ្រប់គ្រាន់ទេ ដោយភូមិភាគច្រើនខ្វះកន្លែងផ្តល់សេវាថែទាំសុខភាព។ ក្នុងចំណោមភូមិដែលឆ្លើយថាមានប្រើប្រាស់កន្លែងផ្តល់សេវាសុខភាពនៅទូទាំងប្រទេស ក្នុងនោះមានអត្រា ១១ ភាគរយ ដែលរាយការណ៍ថាការប្រើប្រាស់សេវាមណ្ឌលសុខភាពមាន៤ភាគរយ ប៉ុស្តិ៍សុខភាព និងមានត្រឹមតែ ២ ភាគរយដែលប្រើសេវាមន្ទីរពេទ្យជាតិ/មន្ទីរពេទ្យបង្អែក។ ផ្ទុយទៅវិញ គ្លីនិកឯកជនមាននៅក្នុងភូមិមានប្រមាណ ១៨ ភាគរយ ហើយមន្ទីរពេទ្យឯកជន ត្រូវបានបង្ហាញមានប្រមាណ ៦ភាគរយ។

មណ្ឌលសុខភាព និងប៉ុស្តិ៍សុខភាព មានទំនោរប្រមូលផ្តុំនៅតំបន់ឆ្នេរសមុទ្រ តំបន់ភ្នំ និងខ្ពង់រាប ក្នុងនោះមន្ទីរពេទ្យឯកជន គ្លីនិកឯកជន និងគ្លីនិករបស់អង្គការមិនមែនរដ្ឋាភិបាល ភាគច្រើនមានទីតាំងនៅក្នុងរាជធានីភ្នំពេញ និង ខេត្តព្រះសីហនុ។

រូបទី២.៣ ចំនួនភូមិដែលមានកន្លែងផ្តល់សេវាសុខភាពនៅប្រទេសកម្ពុជា

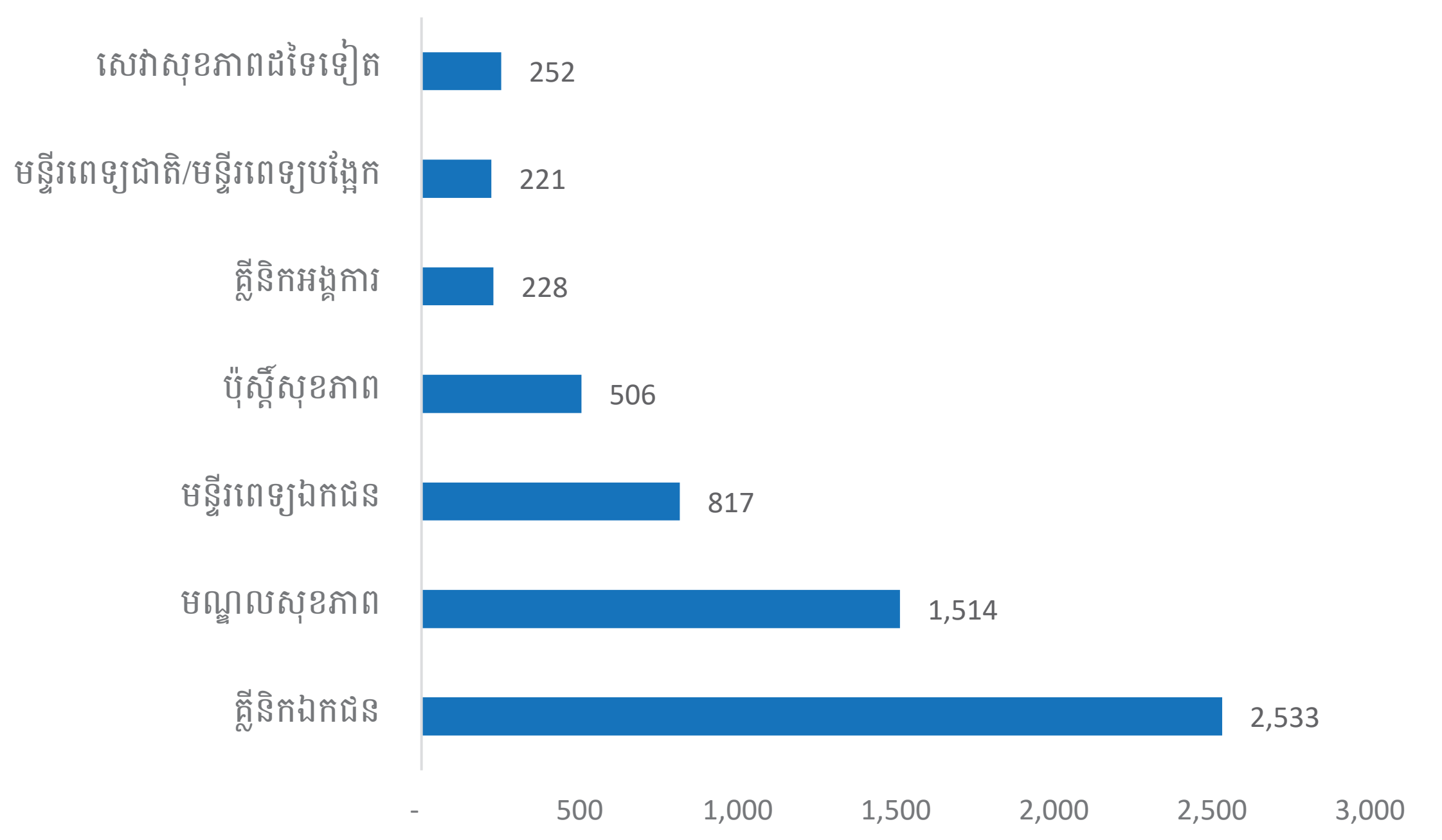

ប្រភព៖ វិទ្យាស្ថានជាតិស្ថិតិ ជំរឿនកសិកម្មកម្ពុជាឆ្នាំ២០២៣

សាលារៀនសរុបមានចំនួន ១៧ ៤១៥ ទីតាំង នៅគ្រប់កម្រិតសិក្សាទាំងអស់ចាប់ពីសាលាមត្តេយ្យសិក្សាដល់មហាវិទ្យាល័យ/សាកលវិទ្យាល័យ ដែលចំនួនទាំងនេះត្រូវបានរាយការណ៍ពីភូមិនៅទូទាំងប្រទេស។ ប្រភេទសាលាត្រូវបានរាប់បញ្ចូលគ្នាផងដែរទាំងសាលារដ្ឋ និងសាលាឯកជន។ ក្នុងចំណោមសាលារៀននោះ មានប្រមាណ ៦ ៨៨៣ បានរាយការណ៍ថាជាសាលាមត្តេយ្យសិក្សា (៤០ ភាគរយ) ហើយប្រមាណ ៧ ៩៩៥ ជាសាលាបឋមសិក្សា (៤៤ ភាគរយ) ប្រមាណ ១ ៩០៨ ជាអនុវិទ្យាល័យ (១១ ភាគរយ) ប្រមាណ ៦២២ ជាវិទ្យាល័យ (៤ ភាគរយ) ប្រមាណ ១០០ ជាមហាវិទ្យាល័យ/សាកលវិទ្យាល័យ (១ ភាគរយ) និងមានចំនួនប្រមាណ ៣០៧ (២ ភាគរយ) ត្រូវបានរាយការណ៍ថាជាសាលាផ្សេងទៀត។

បើនិយាយពីភូមិដែលមានគ្រឹះស្ថានសិក្សា គឺមាន ៤៥ ភាគរយ នៃភូមិសរុបទាំងអស់នៅទូទាំងប្រទេសកម្ពុជា ក្នុងនោះមានមត្តេយ្យសិក្សា ៥០ ភាគរយ បឋមសិក្សា ១៣ ភាគរយ មធ្យមសិក្សា ៤ ភាគរយ និងមានប្រមាណជា ២ ភាគរយ ត្រូវបានរាយការណ៍ថាជាគ្រឹះស្ថានសិក្សាផ្សេងទៀត។

ក្នុងចំណោមសាលាបឋមសិក្សាចំនួន ៧ ៩៩៥ មាន ៣ ០៦៤ ស្ថិតក្នុងភូមិដែលនៅជុំវិញតំបន់បឹងទន្លេសាប។ មានប្រហែល (៩១ ភាគរយ) នៃភូមិក្នុងខេត្តស្ទឹងត្រែងមានសាលាបឋម

សិក្សាដែលធ្វើឱ្យខេត្តនេះជាខេត្តដែលមានសាលាបឋមសិក្សាខ្ពស់ជាងគេ។ ផ្ទុយទៅវិញ ខេត្តកំពង់ស្ពឺ មានសាលាបឋមសិក្សាតិចជាងគេមានតែ (២៥ ភាគរយ) ភូមិមានសាលារៀនមួយ។

ដូចគ្នានេះដែរ ភូមិនៅតំបន់វាលទំនាបមានអនុវិទ្យាល័យខ្ពស់ជាងគេ ជាមួយនឹងខេត្តកណ្ដាល មានចំនួន១៥៧ គ្រឹះស្ថានសិក្សា។ ដូចគ្នាដែរ ចំនួនវិទ្យាល័យច្រើនជាងគេត្រូវបានបង្ហាញនៅក្នុងតំបន់វាលទំនាប គឺខេត្តតាកែវ មានវិទ្យាល័យចំនួន ៥៥ រាជធានីភ្នំពេញ ៥៤ និងខេត្តកំពង់ចាម ចំនួន ៥១។ មានភូមិចំនួន ៩២ ដែលបានរាយការណ៍ថាមានមហាវិទ្យាល័យ/សាកលវិទ្យាល័យសរុបចំនួន ១០០។ មហាវិទ្យាល័យ/សាកលវិទ្យាល័យមានទីតាំងជាចម្បងនៅក្នុងតំបន់ទីក្រុង ដូចជារាជធានីភ្នំពេញ និងខេត្តបាត់ដំបង។

រូបទី២.៤ ភូមិដែលបានរាយការណ៍ពីចំនួនគ្រឹះស្ថានសិក្សា បែងចែកតាមកម្រិតសិក្សា នៅប្រទេសកម្ពុជា

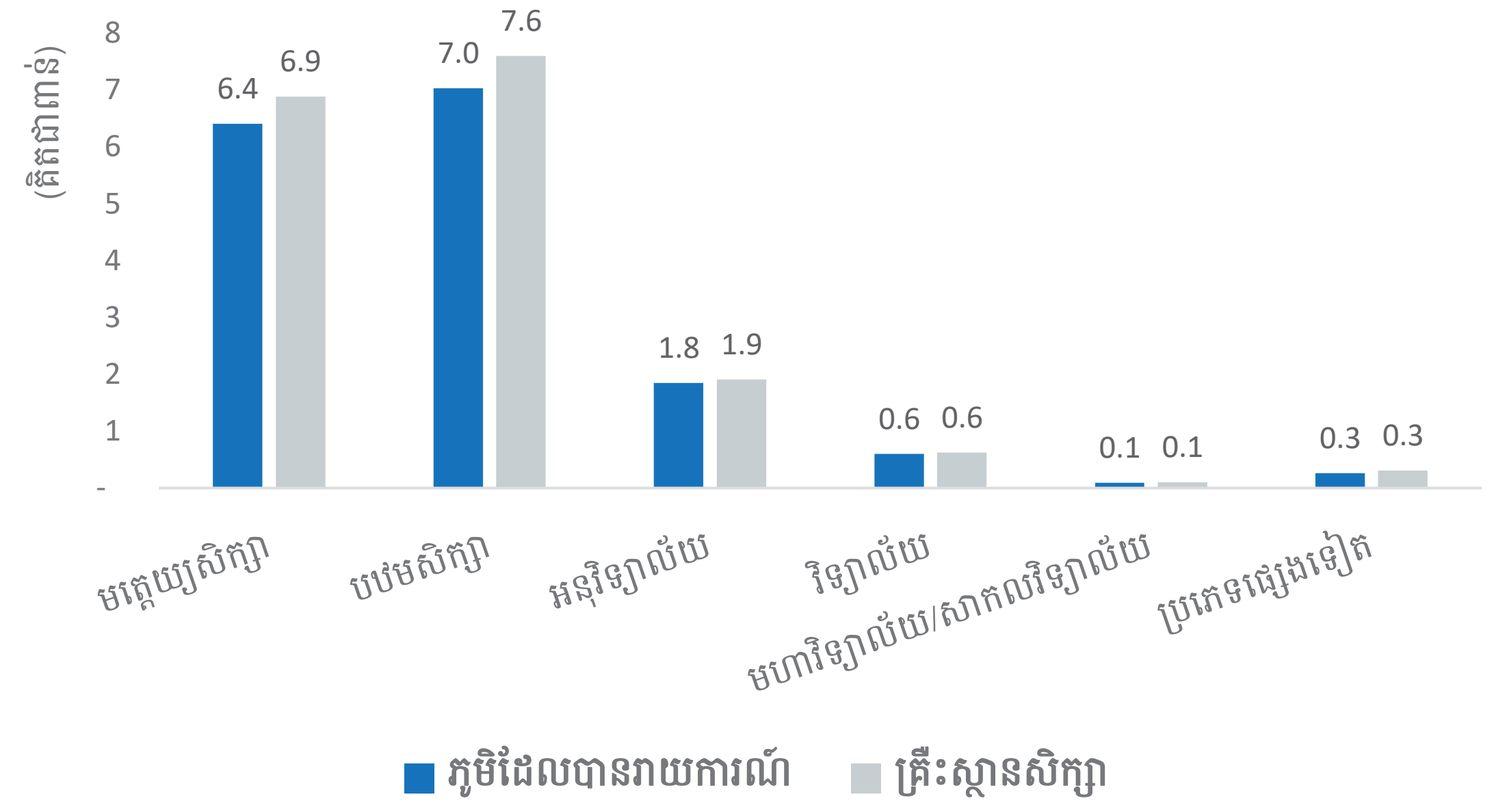

ប្រភព៖ វិទ្យាស្ថានជាតិស្ថិតិ ជំរឿនកសិកម្មកម្ពុជាឆ្នាំ២០២៣

២.១២- ប្រភពទឹកប្រើប្រាស់

ការទាញយកប្រភពទឹកពីធម្មជាតិសម្រាប់យកមកធ្វើពាណិជ្ជកម្មរួមមាន ទឹកបណ្ដាញ អណ្ដូងស្នប់/អណ្ដូងខួង អណ្ដូងជីកមានលូការពារ(គម្របការពារ) និងអណ្ដូងជីកគ្មានលូការពារ (គ្មានគម្រប) ទន្លេ ស្រះ ជ្រោះ ព្រែក ស្ទឹង និងទឹកភ្លៀង។ ទិន្នន័យជំរឿនកសិកម្មកម្ពុជានៅឆ្នាំ២០២៣ បានបង្ហាញថា អណ្ដូងស្នប់/អណ្ដូងខួង គឺជាប្រភពទឹកចម្បងនៅក្នុងប្រទេស ដែលមានប្រមាណ ៦៨ ភាគរយ នៃចំនួនភូមិដែលបានរាយការណ៍ថាពួកគេមានប្រភពទឹកសម្រាប់

ទទួលទានពីអណ្តូងស្នប់/អណ្តូងខួង បន្ទាប់ ៤៨ ភាគរយ ទឹកបណ្តាញ ៣៨ ភាគរយ ទឹកទន្លេ ស្រះ ជ្រោះ ព្រែក ស្ទឹង។ ភូមិមានប្រមាណ ៣២ ភាគរយពីអណ្តូងជីកមានលូការពារ (គម្រប ការពារ) និង មានអត្រា ១៩ ភាគរយ ពីអណ្តូងជីកគ្មានលូការពារ (គ្មានគម្រប)។

ភូមិមួយអាចមានប្រភពទឹកស្អាតសម្រាប់ទទួលទានពីប្រភពផ្សេងៗ ៦៦ ភាគរយ នៅតែ បន្តការប្រើប្រាស់ទឹកភ្លៀងសម្រាប់ទទួលទានរបស់ពួកគេ។ ដោយឡែកទឹកបណ្តាញត្រូវបាន គេចាត់ទុកថាជាប្រភពទឹកស្អាតដែរបើធៀបនឹងប្រភពធម្មជាតិផ្សេងទៀត។ តំបន់ឆ្នេរសមុទ្រមាន ការប្រើប្រាស់ទឹកបណ្តាញទាបប៉ុន្តែការប្រើប្រាស់ទឹកខ្ពស់នៅប្រភពផ្សេងទៀតរួមមានអណ្តូង ជីកមានលូការពារ (គម្របការពារ) អណ្តូងជីកគ្មានលូការពារ (គ្មានគម្រប) និងទឹកដប/ទឹកទិញ។

ទោះបីទឹកដប/ទឹកទិញមិនមែនជាប្រភពទឹកសំខាន់សម្រាប់គ្រួសារកសិកម្មក៏ដោយ វាមាន នៅស្ទើរតែគ្រប់ភូមិទាំងអស់។ ប្រហែល ៨៥ ភាគរយភូមិបានរាយការណ៍ថាមានការប្រើប្រាស់ ទឹកដប/ទឹកទិញមានជាង ៩២ ភាគរយនៅតំបន់ឆ្នេរសមុទ្របានប្រើប្រាស់ទឹកដប/ទឹកទិញសម្រាប់ ទទួលទានរបស់ពួកគេ។

២.១៣- អង្គការ/សមាគម

អង្គការ/សមាគមរួមបញ្ចូលទាំងវត្តមានបុគ្គលិកអង្គការ/សមាគម និងសមាគមកសិករ ដើរតួនាទីយ៉ាងសំខាន់ក្នុងការតំណាងផលប្រយោជន៍របស់សមាគមកសិករក្នុងស្រុកនៅតំបន់ ជនបទ។ ក្រុមទាំងនេះមានអង្គការដើម្បីស្ត្រី សមាគមកសិករ សមាគមអ្នកនេសាទ និងសហករណ៍ កសិករ/ចិញ្ចឹមសត្វ/នេសាទដើម្បីជួយលើកកម្ពស់កសិករជាមួយរដ្ឋាភិបាល និងការសម្របសម្រួល ការផ្លាស់ប្តូរជំនាញបទពិសោធដើម្បីអនុវត្តលើវិស័យកសិកម្ម។

នៅក្នុងប្រទេសកម្ពុជាចំនួនភូមិសរុបមាន ១៤ ០២១ ក្នុងនោះមានចំនួន ៥ ២៣៥ ភូមិ (៣៧ភាគរយ) បានរាយការណ៍អំពីវត្តមានបុគ្គលិករបស់អង្គការ/សមាគម។ អង្គការដើម្បីស្ត្រី មានចំនួនខ្ពស់ជាងគេគឺមាន ៦,៨ ភាគរយ បន្ទាប់មកសមាគមកសិកររកឃើញនៅក្នុងភូមិមាន ៦,៧ ភាគរយសមាគមកសិករប្រើប្រាស់ទឹក ៥,៤ ភាគរយ សមាគមអ្នកចិញ្ចឹមសត្វមាន ៤,៦ ភាគរយ សមាគមអ្នកនេសាទមាន ២,៤ ភាគរយ សហករណ៍កសិករ/ចិញ្ចឹមសត្វ/នេសាទ មាន ២ ភាគរយ។

ខេត្តបាត់ដំបង មានភូមិចំនួន ១៥០ ដែលបានរាយការណ៍ថាមានវត្តមានបុគ្គលិករបស់ អង្គការដើម្បីស្ត្រីខ្ពស់ជាងគេ ចំណែកខេត្តកែប មិនមានភូមិណាមួយដែលមានអង្គការដើម្បីស្ត្រី នេះទេ។ លើសពីនេះ នៅខេត្តបាត់ដំបង មានចំនួនភូមិច្រើនកាន់តែមានការប្រមូលផ្តុំវត្តមាន

បុគ្គលិកអង្គការ/សមាគម និងសមាគមកសិករគ្រប់ប្រភេទរួមទាំងអង្គការដើម្បីស្ត្រីដែរ។ ទន្ទឹមនឹងនេះ អង្គការ/សមាគមកសិករទាំងនេះ មានភូមិប្រមាណ ៦ ភាគរយ បានរាយការណ៍អំពីវត្តមានបុគ្គលិករបស់អង្គការខាងវិស័យឯកជន ៣ ភាគរយ មានវត្តមានសមាគម សហគមន៍ផ្សេងទៀត។

រូប២.៥ ចំនួនភូមិដែលបានរាយការណ៍ពីវត្តមានបុគ្គលិកអង្គការ បែងចែកតាមតំបន់

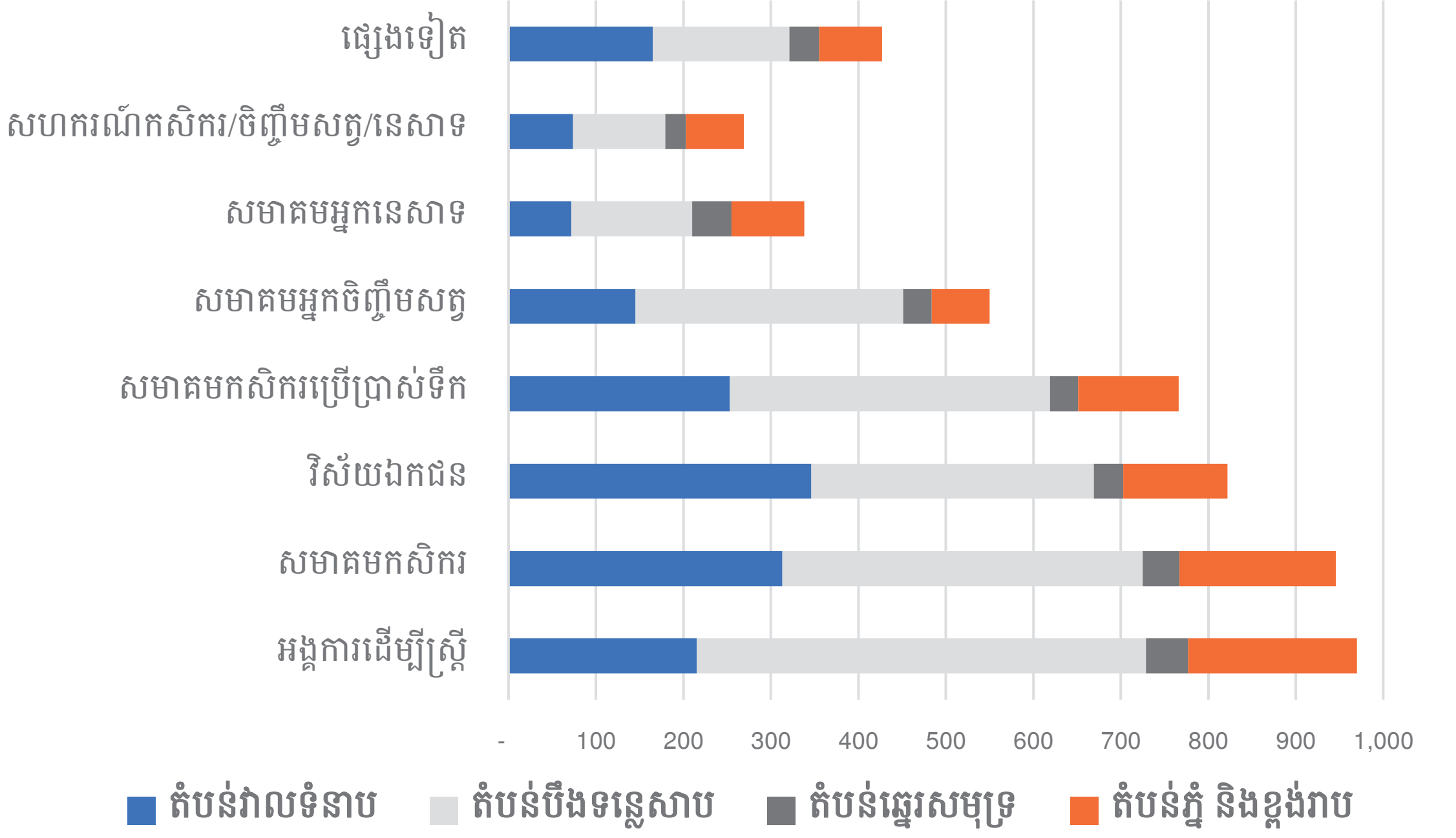

ប្រភព៖ វិទ្យាស្ថានជាតិស្ថិតិ ជំរឿនកសិកម្មនៅកម្ពុជាឆ្នាំ២០២៣

ជំពូកទី៣

ការកាន់កាប់កសិកម្ម និង ការកាន់កាប់ដី

ជំរឿនកសិកម្មនៅប្រទេសកម្ពុជាឆ្នាំ២០២៣ បានឱ្យអត្ថន័យនៃការកាន់កាប់កសិកម្មថា គឺជាអង្គភាពសេដ្ឋកិច្ចមួយស្ថិតក្រោមការគ្រប់គ្រងដែលយ៉ាងហោចណាស់មានមួយក្នុងចំណោមចរិតលក្ខណៈដូចខាងក្រោម៖

- មានទំហំផ្ទៃដីយ៉ាងតិច ៣០០ ម៉ែត្រការ៉េ (ឬ ០,០៣ ហិកតា) ដែលបានប្រើប្រាស់ផ្ទៃដីទាំងស្រុង ឬក៏មួយផ្នែកណាមួយសម្រាប់ផលិតកម្មកសិកម្ម និង/ឬ
- មានបសុសត្វប្រភេទធំចំនួន ២ និង/ឬ
- មានបសុសត្វប្រភេទតូចចំនួន ៣ និង/ឬ
- មានបសុបក្សីចំនួន ២៥។

ការកាន់កាប់កសិកម្មទាំងនេះ អាចមានតែការដាំដំណាំ ឬអាចមានតែការចិញ្ចឹមបសុសត្វ ឬអាចមានតែការចិញ្ចឹមបសុបក្សី។ លើសពីនេះទៅទៀតក៏អាចមានការកាន់កាប់រួមបញ្ចូលគ្នាទាំងការដាំដំណាំ និងបសុសត្វប្រភេទធំ ឬបសុសត្វប្រភេទតូច ឬបសុបក្សី។

ជំរឿនកសិកម្មនៅប្រទេសកម្ពុជាឆ្នាំ២០២៣ ត្រូវបានចែកចេញជាពីរប្រភេទគឺ៖

១. ការកាន់កាប់កសិកម្មគ្រួសារ គឺជាការគ្រប់គ្រងដោយគ្រួសារផ្ទាល់ខ្លួននីមួយៗ
២. ការកាន់កាប់កសិកម្មគតិយុត្តិ គឺជាការគ្រប់គ្រងដោយសហគ្រាសកសិកម្មខ្នាតធំដែលបានគ្រប់គ្រងដោយរដ្ឋ ឬឯកជន មានដូចជា សហករណ៍ ដៃគូសហករណ៍ស្ថាប័នឯកជន ស្ថាប័នរដ្ឋជាដើម។

ចំណាត់ថ្នាក់នេះផ្តល់នូវទិដ្ឋភាពទូលំទូលាយ នៃទិដ្ឋភាពកសិកម្មរបស់ប្រទេសកម្ពុជា ដែលឆ្លុះបញ្ចាំងទាំងប្រតិបត្តិការគ្រួសារខ្នាតតូច និងសហគ្រាសកសិកម្មខ្នាតធំៗ។

៣.១- គ្រួសារកាន់កាប់កសិកម្ម

លំនៅឋានរបស់គ្រួសារកាន់កាប់កសិកម្ម ត្រូវបានឱ្យដឹងថាមានផ្ទៃដីនៅជុំវិញបរិវេណលំនៅឋានជាចម្បង។ សកម្មភាពនៃការកាន់កាប់របស់គ្រួសារកសិកម្មនៅកម្ពុជានេះ ត្រូវបានចែកចេញជាបីប្រភេទគឺ ក)-សកម្មភាពកសិកម្មនៅក្នុងបរិវេណជុំវិញលំនៅឋានតែប៉ុណ្ណោះ ខ)-សកម្មភាពកសិកម្មនៅលើដីដែលបានចែកដាច់ដោយឡែកពីបរិវេណជុំវិញលំនៅឋាន

គ)-សកម្មភាពកសិកម្មនៅក្នុងបរិវេណជុំវិញលំនៅឋានរួមជាមួយនឹងការធ្វើកសិកម្មនៅលើក្បាលដីដាច់ដោយឡែក។

ជំរឿនកសិកម្មនៅព្រះរាជាណាចក្រកម្ពុជាឆ្នាំ២០២៣ បានបង្ហាញថាមានចំនួនគ្រួសារកសិកម្មប្រមាណ ១ ៨៤៩ ៨០៤ គ្រួសារ បានធ្វើប្រតិបត្តិការលើផ្ទៃដីកសិកម្មសរុបប្រមាណ ៣ ១៨១ ៩០៦ ហិកតា ដែលជំរឿនកសិកម្មកម្ពុជាឆ្នាំ២០១៣ មានការកាន់កាប់កសិកម្មចំនួន ២ ១២៩ ១៤៩ ធ្វើប្រតិបត្តិការលើផ្ទៃដីកសិកម្មសរុប ៣ ៣០៤ ៧៣៨ ហិកតា។ នេះបានឆ្លុះបញ្ចាំងពីការធ្លាក់ចុះនៃគ្រួសារកសិកម្មចំនួន ២៧៩ ៣៤៥ គ្រួសារ និងផ្ទៃដីកសិកម្មថយចុះចំនួន ១២២ ៨៣២ ហិកតា ក្នុងរយៈពេលមួយទសវត្សរ៍កន្លងមកនេះ។

រូប៣.១ ចំនួននិងផ្ទៃដីកាន់កាប់នៃគ្រួសារកសិកម្មនៅប្រទេសកម្ពុជា

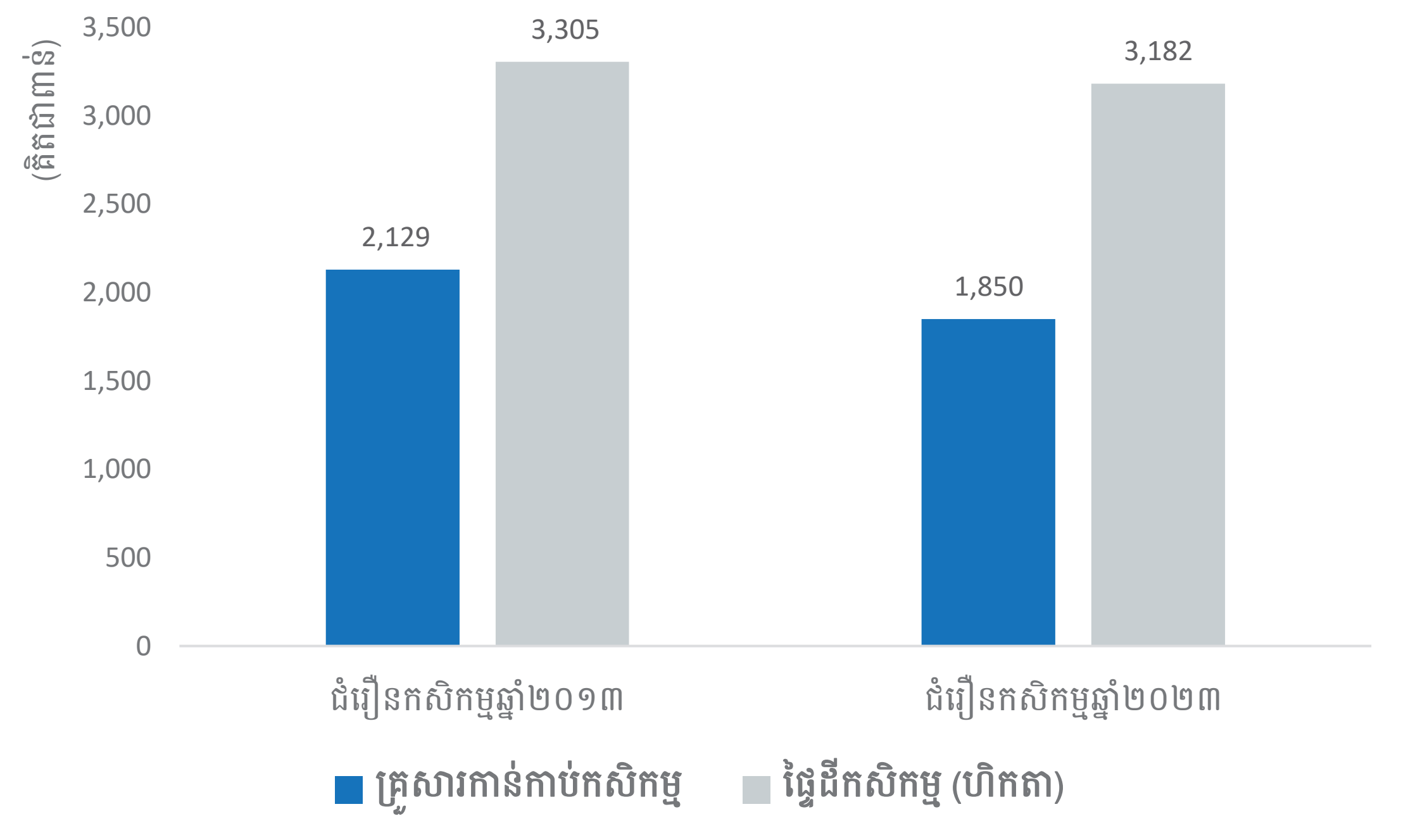

ប្រភព៖ វិទ្យាស្ថានជាតិស្ថិតិ ជំរឿនកសិកម្មកម្ពុជាឆ្នាំ២០២៣

ក្នុងចំណោមគ្រួសារកសិកម្មមានចំនួន១,៨ លានគ្រួសារ មានគ្រួសារប្រមាណ១,៧ លានគ្រួសារ (៩០ភាគរយ) ដែលបានរាយការណ៍ថា មានដីកសិកម្មដាច់ដោយឡែកពីបរិវេណជុំវិញលំនៅឋានរបស់គាត់ (៥៦៨ ៥៤០ គ្រួសារ) ឬនៅជុំវិញលំនៅឋាន(១ ០៩៤ ៩៤២ គ្រួសារ) លើផ្ទៃដីសរុបចំនួន ៣,១៧ លានហិកតា ត្រូវបានប្រើប្រាស់សម្រាប់ដាំដំណាំ។ ដែលមាន ៩៩ ភាគរយ នៃផ្ទៃដីសរុប (៣,១៨ លានហិកតា) ដែលបានធ្វើសកម្មភាពកសិកម្មនៅទូទាំងប្រទេស។ ផ្ទុយទៅវិញគ្រួសារកាន់កាប់កសិកម្មចំនួន ១៥៤ ១០២ គ្រួសារ (៨ ភាគរយ) បានធ្វើសកម្មភាព

កសិកម្មតែនៅលើដីជុំវិញលំនៅឋានរបស់គាត់តែប៉ុណ្ណោះ ដោយមិនមានក្បាលដីដាច់ដោយឡែកនោះទេ។ ផ្ទៃដីកសិកម្មសរុបនៃគ្រួសារទាំងនោះមាន ១៦ ១០១ ហិកតា។

តារាង៣.១ ចំនួនផ្ទៃដីនិងគ្រួសារកាន់កាប់កសិកម្ម

ប្រភេទទិន្នន័យ	ចំនួនគ្រួសារ	ផ្ទៃដី (ហិកតា)
គ្រួសារកាន់កាប់កសិកម្មសរុប	១ ៨៤៩ ៨០៤	៣ ១៨១ ៩០៦
គ្រួសារកសិកម្មមានក្បាលដី និងដីជុំវិញលំនៅឋាន	១ ០៩៤ ៩៤២	២ ០០៥ ៣៨៣
គ្រួសារកសិកម្មដែលមានតែក្បាលដី	៥៦៨ ៥៤០	១ ១៦០ ៤២២
គ្រួសារកសិកម្មដែលមានតែដីជុំវិញលំនៅឋាន	១៥៤ ១០២	១៦ ១០១
គ្រួសារគ្មានដីកសិកម្ម	៣២ ២២០	០

ប្រភព៖ វិទ្យាស្ថានជាតិស្ថិតិ ជំរឿនកសិកម្មនៅកម្ពុជាឆ្នាំ២០២៣

៣.២- ទំហំនៃការកាន់កាប់កសិកម្ម

ក្នុងចំណោមគ្រួសារកសិកម្ម ១,៨ លាននៅទូទាំងប្រទេសមានគ្រួសារកសិកម្មប្រមាណ ៤៨ ភាគរយ មានផ្ទៃដីតិចជាង ១ ហិកតា ប្រមាណ ២៣ ភាគរយ មានផ្ទៃដីចន្លោះពី ១ ទៅ ១,៩ ហិកតា ហើយប្រមាណ ២២ ភាគរយ មានផ្ទៃដីចន្លោះពី ២ ទៅ ៤,៩ ហិកតា ៦ភាគរយ មានផ្ទៃដីចន្លោះពី ៥ ទៅ ៩,៩ ហិកតា និងប្រមាណ ២ ភាគរយ មានទំហំផ្ទៃដីចាប់ពី ១០ ហិកតាឡើងទៅ។ ជារួមមានគ្រួសារកាន់កាប់កសិកម្មប្រមាណ ៧១ ភាគរយ បានធ្វើសកម្មភាពកសិកម្មលើទំហំផ្ទៃដីតិចជាង ២ ហិកតានៅក្នុងប្រទេសកម្ពុជា។

បើយើងពិនិត្យមើលកម្រិតទំហំដីតាមបណ្តារាជធានី ខេត្ត ឃើញថា រាជធានីភ្នំពេញមានទំហំដីតិចជាង ១ ហិកតា សមាមាត្រគ្រួសារច្រើនជាងគេរហូតដល់ទៅ (៨៨ ភាគរយ) ចំពោះខេត្តពោធិ៍សាត់វិញមានទំហំដីចន្លោះពី ១ ទៅ ១,៩ ហិកតា ភាគរយគ្រួសារច្រើនជាងគេ (៣០ ភាគរយ) ចំណែកឯខេត្តព្រះវិហារនាំមុខក្នុងសមាមាត្រ (៥៤ ភាគរយ) នៃគ្រួសារមានទំហំដីចន្លោះពី ២ទៅ ៤,៩៩ ហិកតា។ ខេត្តព្រះវិហារ រតនគិរី និងឧត្តរមានជ័យ មានការកាន់កាប់ដីកសិកម្មចាប់ពី ៥ ហិកតាឡើងទៅ (៣០ ភាគរយ) ដែលនេះជាចំនួនខ្ពស់ជាងគេបើប្រៀបធៀបគ្នានៅទូទាំងប្រទេស។

រូបទី៣.២ ភាគរយនៃគ្រួសារកសិកម្មដោយបែងចែកតាមទំហំដី នៅប្រទេសកម្ពុជា

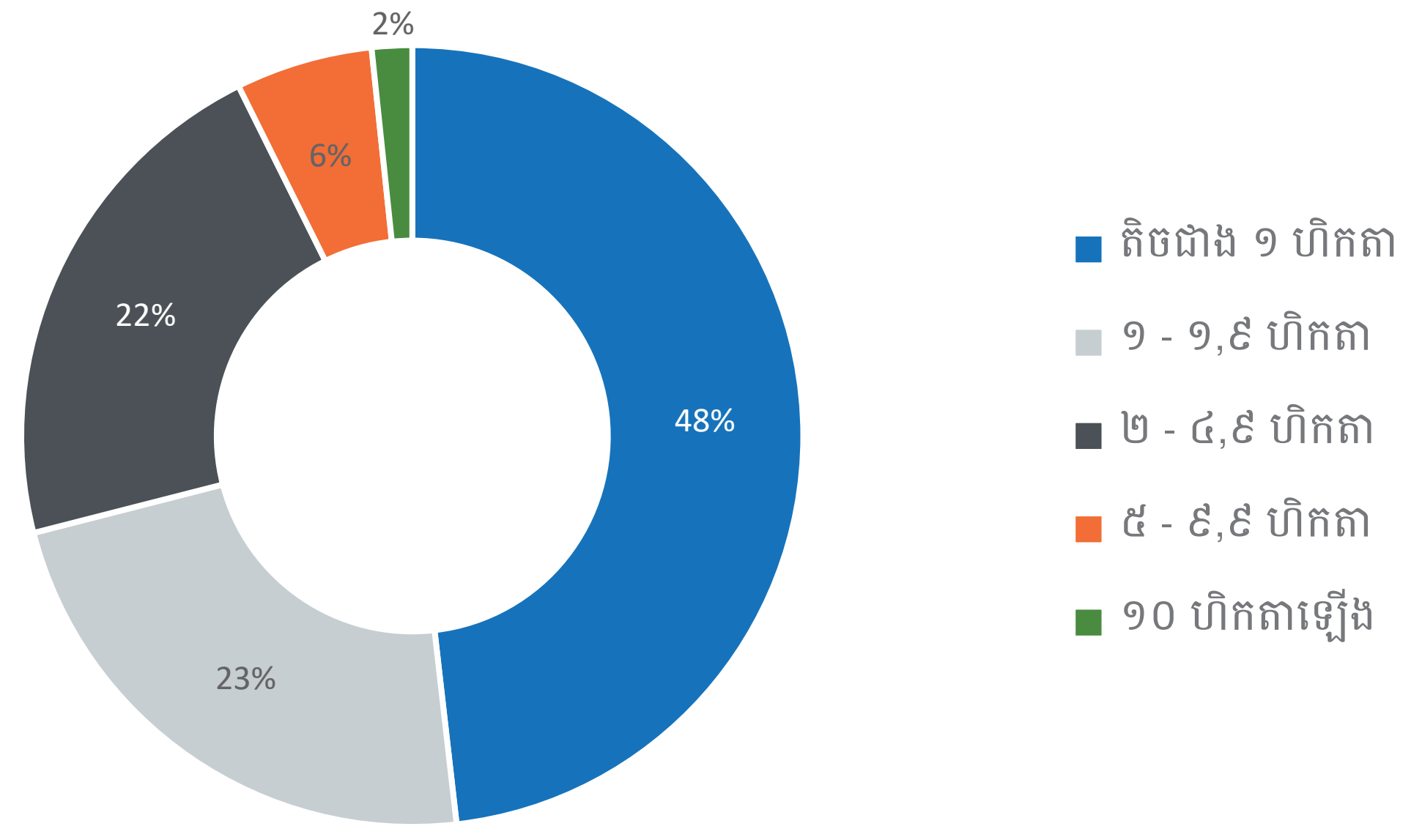

ប្រភព៖ វិទ្យាស្ថានជាតិស្ថិតិ ជំរឿនកសិកម្មនៅកម្ពុជាឆ្នាំ២០២៣

បើពិនិត្យមើលលើការបែងចែកតាមប្រភេទដីនៃគ្រួសារកាន់កាប់កសិកម្មវិញ ឃើញថាមាននិន្នាការស្រដៀងគ្នានៅកម្រិតថ្នាក់ជាតិ។ ក្នុងចំណោមគ្រួសារកាន់កាប់កសិកម្មដែលមានក្បាលដីផង និងដីជុំវិញលំនៅឋានផងប្រមាណ ៤៣ ភាគរយ មានផ្ទៃដីតិចជាង ១ ហិកតា ប្រមាណ ៤៦ភាគរយ មានផ្ទៃដីចន្លោះពី ១ ទៅ ៣,៩៩ហិកតា ប្រមាណ ៩ភាគរយ មានផ្ទៃដីចន្លោះពី ៤ ទៅ ៩,៩៩ ហិកតា និងប្រមាណជា ២ភាគរយទៀត គឺមានផ្ទៃដីចាប់ពី ១០ ហិកតាឡើង។ ទន្ទឹមគ្នានេះដែរ ក្នុងចំណោមគ្រួសារកាប់កសិកម្មដែលមានតែក្បាលដីប្រមាណ ៤១ភាគរយ មានផ្ទៃដីតិចជាង ១ហិកតា ៤៥ភាគរយ មានផ្ទៃដីចន្លោះពី ១ ទៅ ៣,៩ហិកតា ១២ភាគរយ មានផ្ទៃដីចន្លោះពី ៤ ទៅ ៩,៩ហិកតា និង ២ ភាគរយមានផ្ទៃដីចាប់ពី ១០ហិកតាឡើងទៅ។ ចំពោះគ្រួសារកាន់កាប់គ្រួសារកសិកម្មដែលមានតែនៅលើដីជុំវិញលំនៅឋាន ស្ទើរតែទាំងអស់ (៩៩,៨ ភាគរយ) គឺមានផ្ទៃដីតិចជាង ១ហិកតា។

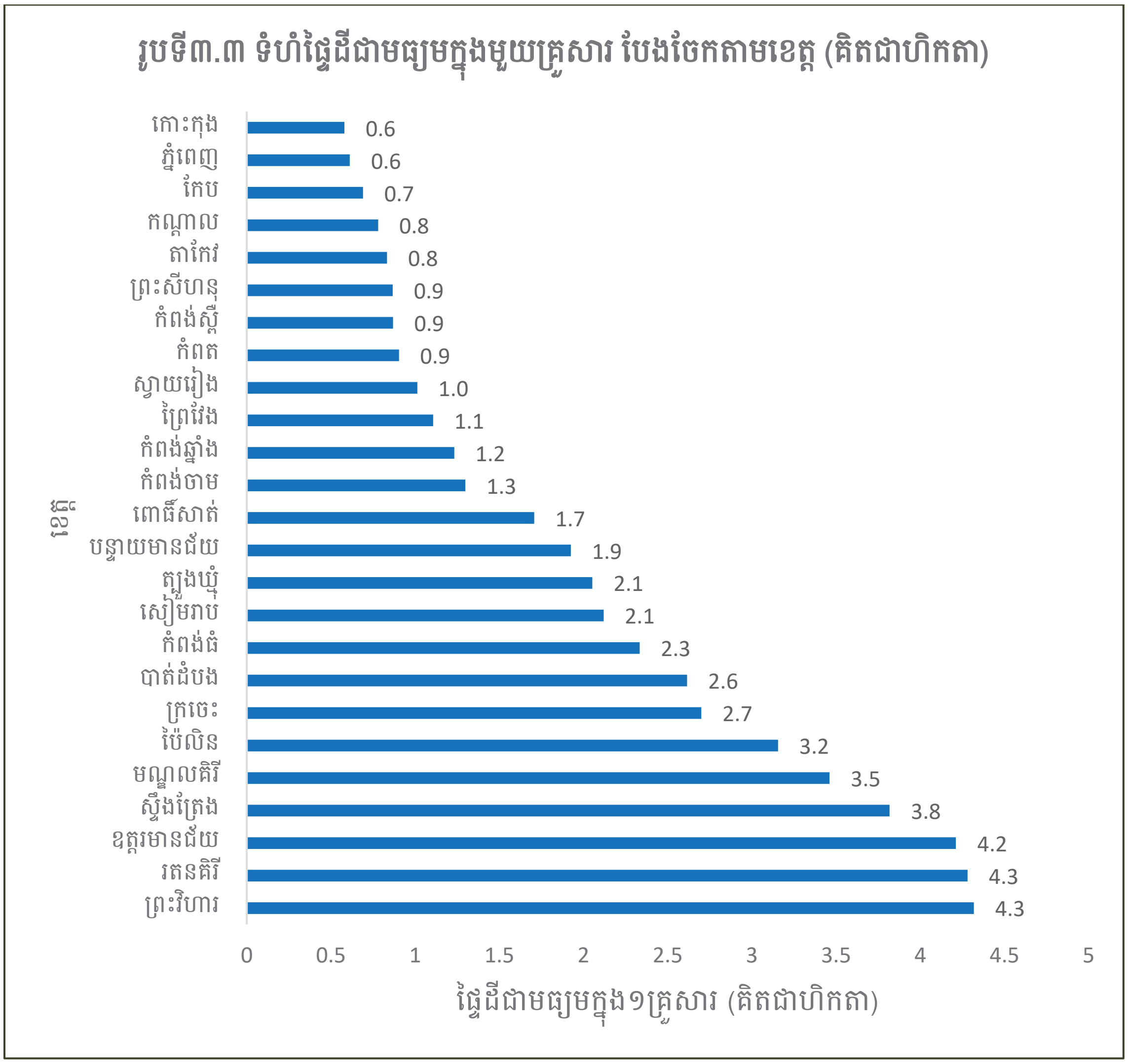

ប្រភព៖ វិទ្យាស្ថានជាតិស្ថិតិ ជំរឿនកសិកម្មនៅកម្ពុជាឆ្នាំ២០២៣

នៅប្រទេសកម្ពុជាមានគ្រួសារកាន់កាប់កសិកម្មចំនួន ១ ៨៤៩ ៨០៤ គ្រួសារដែលកំពុងបានធ្វើប្រតិបត្តិការលើផ្ទៃដីកសិកម្មសរុបចំនួន ៣ ១៨១ ៩០៦ ហិកតា ហើយមានទំហំដីជាមធ្យម ១,៧២ ហិកតា ក្នុងមួយគ្រួសារកាន់កាប់។ គ្រួសារកាន់កាប់កសិកម្មនៅតំបន់ភ្នំ និងខ្ពង់រាប និងតំបន់បឹងទន្លេសាបមានទំហំដីជាមធ្យមលើសពីកម្រិតថ្នាក់ជាតិ ខណៈដែលនៅតំបន់វាលទំនាប និងតំបន់ឆ្នេរសមុទ្រមានទំហំដីជាមធ្យមតូចជាងកម្រិតថ្នាក់ជាតិ។ ក្នុងចំណោមរាជធានី ខេត្តទាំង២៥ ខេត្តព្រះវិហារគឺជាខេត្តដែលមានទំហំដីជាមធ្យមធំជាងគេ ៤,៣ ហិកតា ក្នុងមួយគ្រួសារ ខុសពីខេត្តកោះកុងដែលមានទំហំដីជាមធ្យមតូចជាងគេគឺ ០,៦ ហិកតា ក្នុងមួយគ្រួសារកាន់កាប់កសិកម្ម។

តាមប្រភេទនៃការកាន់កាប់ដី គ្រួសារកសិកម្មដែលមានដីទាំងពីរគឺក្បាលដី និងដីជុំវិញលំនៅឋានមានទំហំដីជាមធ្យម ១,៨ ហិកតាក្នុងមួយគ្រួសារកាន់កាប់។ សម្រាប់គ្រួសារដែល

មានតែក្បាលដីប៉ុណ្ណោះគឺមានទំហំដីជាមធ្យមធំជាងគេគឺ ២ ហិកតាក្នុងមួយគ្រួសារកាន់កាប់ប៉ុន្តែបើគ្រួសារកសិកម្មមានតែដីជុំវិញលំនៅឋានតែប៉ុណ្ណោះមានទំហំដីជាមធ្យមតូចជាងគេគឺ ០,១ ហិកតាក្នុងមួយគ្រួសារកាន់កាប់។

នៅកម្រិតថ្នាក់ខេត្ត ខេត្តឧត្តរមានជ័យគឺជាខេត្តដែលមានទំហំដីជាមធ្យមខ្ពស់ជាងគេ (៤,៦ហិកតា) ក្នុងមួយគ្រួសារកាន់កាប់កសិកម្ម ខណៈដែលខេត្តកែបមានទំហំដីជាមធ្យមតូចជាងគេ (០,៨ហិកតា) សម្រាប់គ្រួសារដែលមានដីទាំងក្បាលដីនិងដីជុំវិញលំនៅឋាន។ បើយើងពិនិត្យលើគ្រួសារដែលមានតែក្បាលដីវិញ គឺខេត្តប៉ៃលិនមានទំហំដីជាមធ្យមខ្ពស់ជាងគេ ៤,៥ ហិកតាក្នុងមួយគ្រួសារ ខណៈដែលខេត្តកំពង់ស្ពឺមានទំហំដីជាមធ្យមតូចជាងគេ ០,៧ ហិកតាក្នុងមួយគ្រួសារកាន់កាប់កសិកម្ម។

៣.៣- គ្រួសារកាន់កាប់ដីកសិកម្ម ក្បាលដី និងដីជុំវិញលំនៅឋាន

ការកាន់កាប់កសិកម្មនៅក្នុងប្រទេសកម្ពុជាជាទូទៅ ត្រូវបានបង្កើតឡើងជាច្រើនចំណែកនៃផ្ទៃដីហៅថា "ក្បាលដី" ត្រូវបានកំណត់និយមន័យថា គឺជាចំណែកដីទាំងឡាយណាដែលស្ថិតនៅក្រោមការកាន់កាប់មួយប្រភេទ ពោលគឺសិទ្ធិក្នុងការប្រើប្រាស់ដីសម្រាប់គោលបំណងកសិកម្មដែលហ៊ុមព័ទ្ធទាំងស្រុងដោយដីអ្នកផ្សេងទៀត ឬទឹក ឬផ្លូវ ឬព្រៃឈើ ឬលក្ខណៈពិសេសផ្សេងទៀតមិនបានបង្កើតជាផ្នែកមួយនៃការកាន់កាប់នោះទេ អាចជាវាល ឬដីមួយឬច្រើន ដែលនៅជាប់ៗគ្នា។

រូប៣.៤ ភាគរយនៃគ្រួសារកាន់កាប់ផ្ទៃដីកសិកម្ម បែងចែកតាមចំនួនក្បាលដី នៅប្រទេសកម្ពុជា

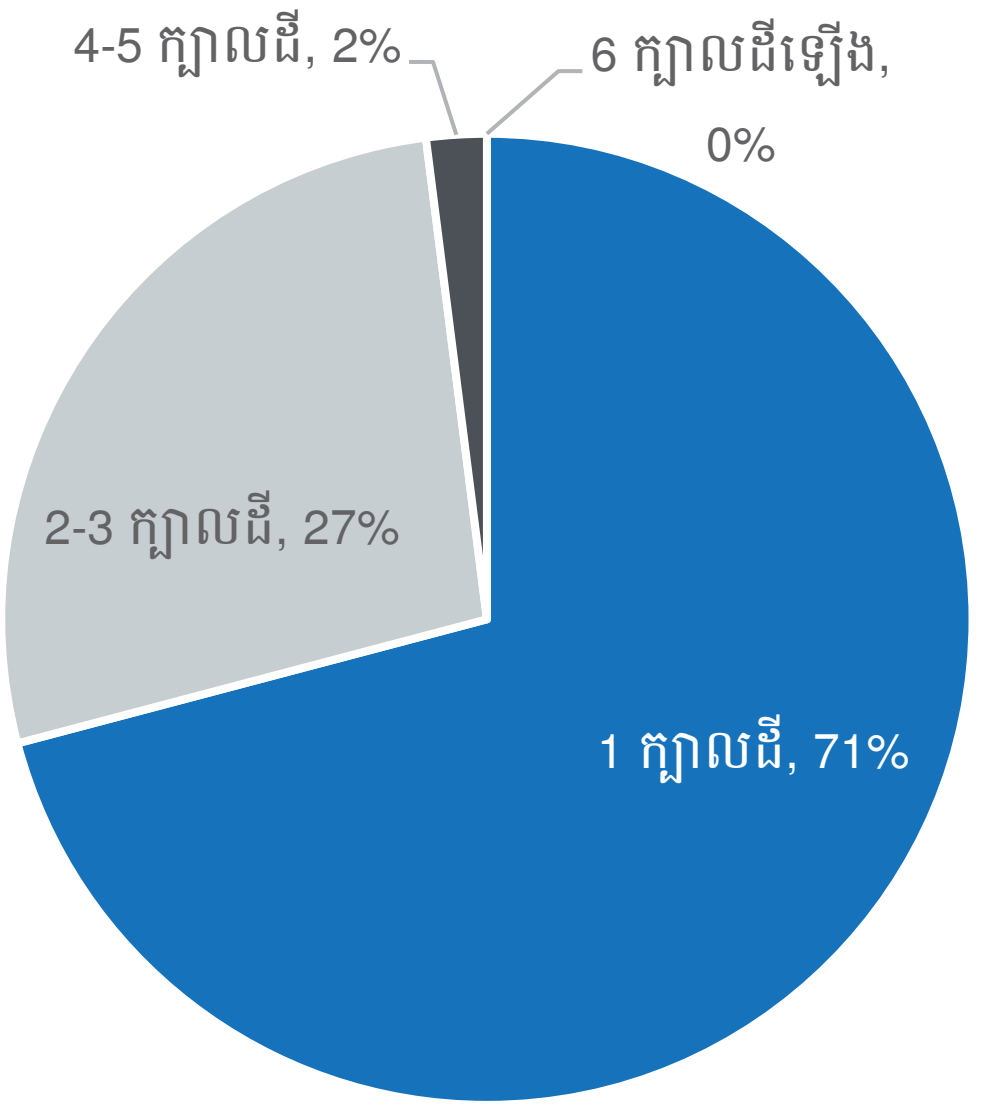

ប្រភព៖ វិទ្យាស្ថានជាតិស្ថិតិ ជំរឿនកសិកម្មនៅកម្ពុជាឆ្នាំ២០២៣

ចំនួន ៩៧ ភាគរយ នៃគ្រួសារកាន់កាប់កសិកម្មនៅប្រទេសកម្ពុជា បានរាយការណ៍ថា ធ្វើកសិកម្មនៅក្នុងក្បាលដីចន្លោះពី ១ ក្បាលដី ទៅ ៣ ក្បាលដី។ គ្រួសារប្រមាណ ១,៧ លាន គ្រួសារបានចែកដីកសិកម្មដោយឡែកពីគ្នាមានរហូតដល់ទៅ ២,៤ លានក្បាលដី។ ចំនួនក្បាលដី សរុបឡើងដល់ទៅ ៣,៦ លានក្បាលដីនៅពេលដែលដីជុំវិញលំនៅឋានត្រូវបានរាប់បញ្ចូល ជាមួយនឹងក្បាលដីដាច់ដោយឡែកពីគ្នា។ មានប្រមាណ ៣៥ ភាគរយនៃក្បាលដីទាំងអស់ គឺ មានទីតាំងនៅជាមួយដីជុំវិញលំនៅឋានរបស់គ្រួសារកាន់កាប់កសិកម្ម។ ជាទូទៅទំហំក្បាលដី ជាមធ្យម មិនរាប់បញ្ចូលជាមួយដីជុំវិញលំនៅឋានគឺ ១,៣ ហិកតា ក្នុងមួយក្បាលដី ប៉ុន្តែបើ បញ្ចូលជាមួយដីជុំវិញលំនៅឋានផង គឺថយចុះ ០,៨៨ ហិកតា ក្នុងមួយក្បាលដី។

៣.៤- ការប្រើប្រាស់ក្បាលដីជាចម្បង

ការប្រើប្រាស់ក្បាលដីជាចម្បងគឺ សម្រាប់ការដាំដុះដំណាំបណ្ដោះអាសន្នដែលមានវដ្ត នៃការលូតលាស់តិចជាង ១ឆ្នាំ ហើយមានភាគរយតិចជាងសម្រាប់ការដាំដុះដំណាំរយៈពេលវែង ដែលមានវដ្តនៃការលូតលាស់ច្រើនជាង១ឆ្នាំ។ ក្នុងចំណោម ៣,៦ លាន ក្បាលដីមាន ២,៣ លាន (៦៥ ភាគរយ) បានប្រើប្រាស់សម្រាប់ការដាំដុះដំណាំ។ លើសពីនេះការដាំដុះដំណាំជាញឹកញាប់ បានដាំដុះក្នុងដីជុំវិញលំនៅឋានរួមជាមួយនឹងសកម្មភាពកសិកម្មផ្សេងទៀតដូចជា ការចិញ្ចឹម

បសុសត្វ បសុបក្សីជាដើម។ មានប្រមាណ ៥៩ ភាគរយនៃក្បាលដីរបស់គ្រួសារកសិកម្មត្រូវបាន ដាំដុះដំណាំបណ្ដោះអាសន្ន ខណៈដែលមាន ៦ ភាគរយបាន ដាំដុះដំណាំរយៈពេលវែង។ មានប្រមាណ ៣៥ ភាគរយនៃក្បាលដីបានប្រើប្រាស់ជាចម្បងជាមួយលំនៅឋានរបស់គ្រួសារ ទោះបីជាគាត់មានដីជុំវិញលំនៅឋានការប្រើប្រាស់ផ្នែកខ្លះសម្រាប់ការដាំដុះដំណាំ ការចិញ្ចឹមបសុសត្វ បសុបក្សីក៏ដោយ។ មានបរិមាណតិចតួចបំផុតសម្រាប់ក្បាលដីដែលបានប្រើប្រាស់ធ្វើសកម្មភាពកសិកម្មផ្សេងទៀតដូចជា៖ ការដាំដុះវាលស្មៅបណ្ដោះអាសន្ន ឬការចិញ្ចឹមបសុសត្វ បសុបក្សី។

រូប៣.៥ ភាគរយនៃក្បាលដីប្រើប្រាស់ជាចម្បង (រួមទាំងដីជុំវិញលំនៅឋាន) នៅប្រទេសកម្ពុជា

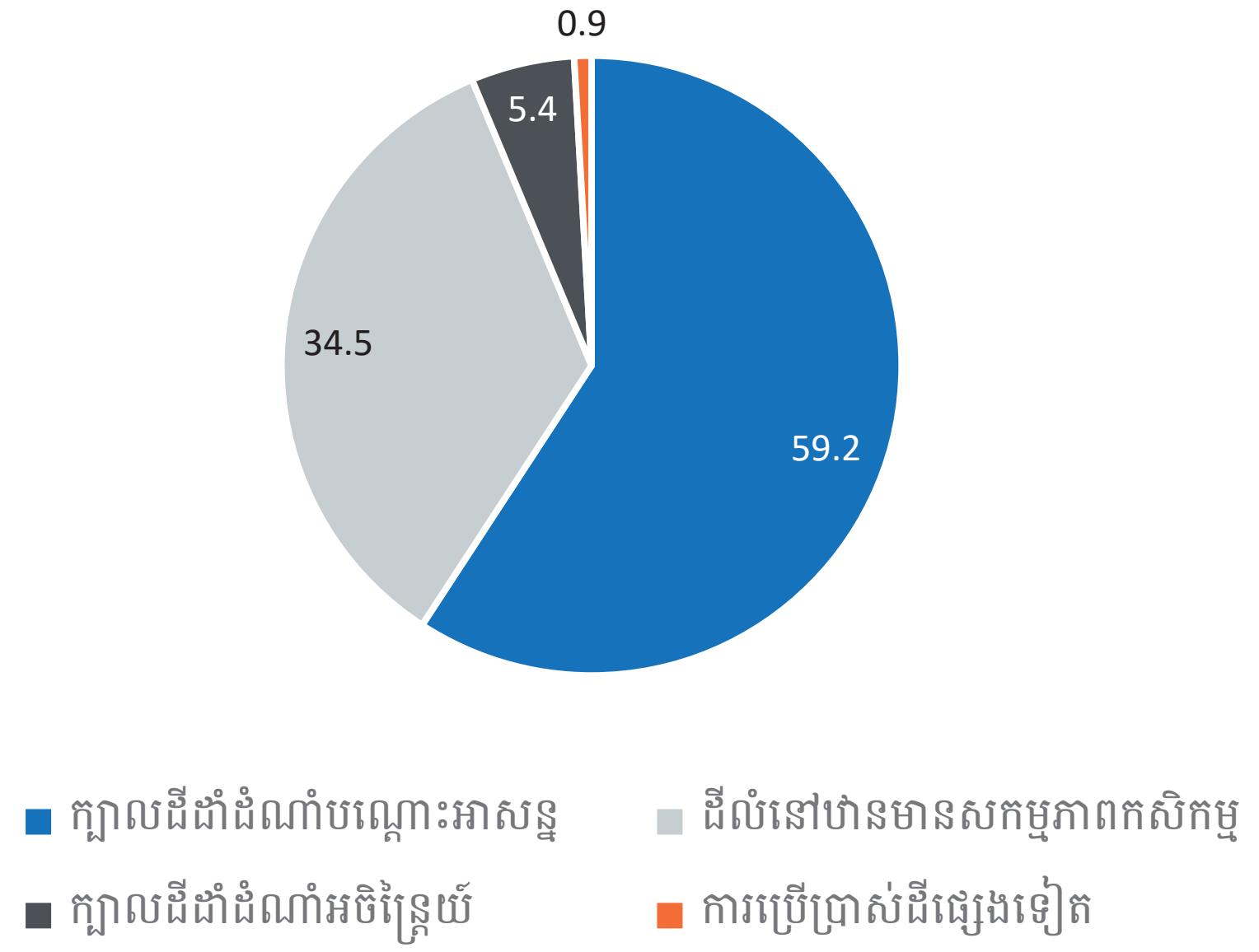

** ការប្រើប្រាស់ដីផ្សេងទៀតរួមមាន ក្បាលដីដែលមានការជួល/ចំណែកដី ក្បាលដីទុកបណ្ដោះអាសន្ន ដីចិញ្ចឹមបសុសត្វ សត្វបក្សី និងដីប្រើប្រាស់ផ្សេងទៀត។ ប្រភព៖ វិទ្យាស្ថានជាតិស្ថិតិ ជំរឿនកសិកម្មនៅកម្ពុជាឆ្នាំ២០២៣*

នៅក្នុងការកាន់កាប់កសិកម្មដែលមានក្បាលដីដាច់ដោយឡែក មានប្រមាណ ៩០ ភាគរយនៃក្បាលដីត្រូវបានប្រើប្រាស់សម្រាប់ការដាំដុះដំណាំបណ្ដោះអាសន្ន ខណៈដែលមាន ៨ ភាគរយត្រូវបានបែងចែកសម្រាប់ដំណាំរយៈពេលវែង។ នៅសល់ ២ ភាគរយទៀតត្រូវបានប្រើប្រាស់សម្រាប់គោលបំណងផ្សេងទៀតដូចជា ដីទុកចោលបណ្ដោះអាសន្ន ដីសង់អគារកសិកម្ម និងដីចំការ ដីប្រើសម្រាប់ការចិញ្ចឹមបសុសត្វ និងបសុបក្សី ព្រៃឈើ និងដីព្រៃផ្សេងទៀត។ ទំហំក្បាលដីជាមធ្យមសម្រាប់ដំណាំបណ្ដោះអាសន្នគឺ ១,២ ហិកតា ដែលតូចជាងទំហំមធ្យម ២,៥ ហិកតាសម្រាប់ដំណាំរយៈពេលវែង។ ភាពខុសគ្នានេះគឺដោយសារតែចំនួនក្បាលដីយ៉ាងច្រើនត្រូវបានប្រើប្រាស់ដាំដំណាំបណ្ដោះអាសន្ន។ សម្រាប់ក្បាលដីដែលប្រើជាអគារកសិកម្ម

និងសំយាបក្នុងគ្រួសារកសិកម្មមានក្បាលដីដាច់ដោយឡែកមានទំហំជាមធ្យម ០,៥ ហិកតា។ យ៉ាងណាមិញ ទំហំក្បាលដីជាមធ្យមគឺ ០,១ ហិកតាសម្រាប់ដីជុំវិញលំនៅឋានប្រើប្រាស់ដោយផ្នែកសម្រាប់សកម្មភាពកសិកម្ម។

រូបទី៣.៦ ទំហំក្បាលដីជាមធ្យម (ហិកតា) សម្រាប់ការប្រើប្រាស់ដីជាចម្បងក្នុងគ្រួសារដែលមានដីដាច់ដោយឡែក នៅប្រទេសកម្ពុជា

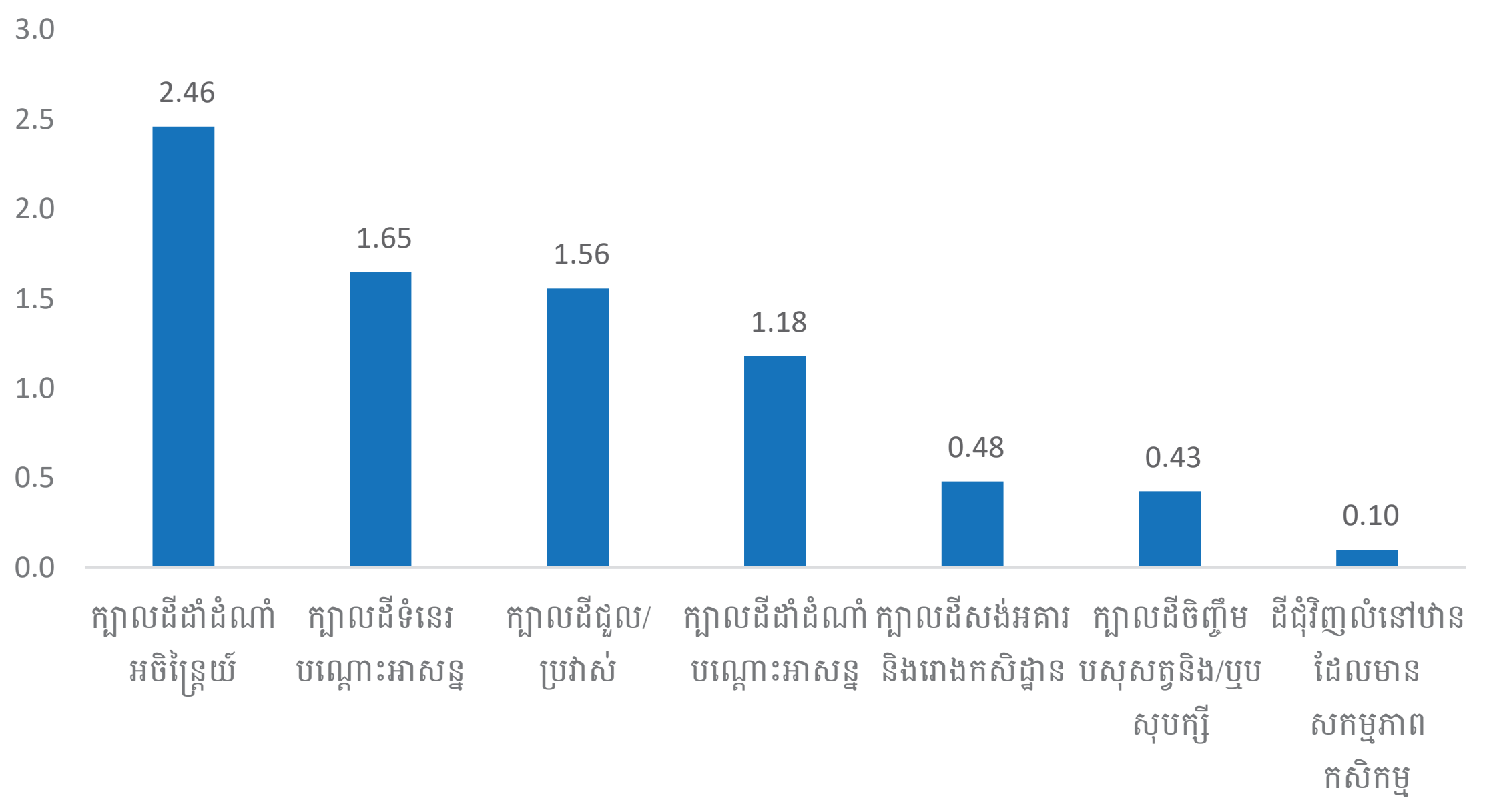

ប្រភព៖ វិទ្យាស្ថានជាតិស្ថិតិ ជំរឿនកសិកម្មនៅកម្ពុជាឆ្នាំ២០២៣

៣.៥- សិទ្ធិនៃការកាន់កាប់ក្បាលដី

ក្បាលដីភាគច្រើនរបស់គ្រួសារកសិកម្មបានធ្វើសកម្មភាពកសិកម្មក្រោមកាគ្រប់គ្រងជាម្ចាស់កម្មសិទ្ធិផ្ទាល់ខ្លួនរបស់ពួកគេ។ ក្នុងចំណោមក្បាលដីចំនួន ២ ៣៧១ ៣៦០ នៃគ្រួសារកសិកម្មដែលមានក្បាលដីដាច់ដោយឡែកគឺមាន ៩៩ភាគរយបានរាយការណ៍ថា កាន់កាប់ជាកម្មសិទ្ធិ ឬគ្រប់គ្រងដូចកម្មសិទ្ធិ (កាន់កាប់ដោយស្របច្បាប់ ៩៨ភាគរយ និងមិនស្របច្បាប់១ភាគរយ)។ មានប្រមាណតែ ១ភាគរយ នៃក្បាលដីប៉ុណ្ណោះត្រូវបានជួលពីអ្នកដទៃ ខណៈដែលមានតិចតួចបំផុតប្រមាណ ០,២ភាគរយ ជាប្រភេទកម្មសិទ្ធិដីផ្សេងទៀត។

ដូចគ្នានេះដែរ បើនិយាយពីទំហំផ្ទៃដីវិញមានផ្ទៃដីប្រមាណ ២,៩៨ លានហិកតា ក្នុងចំណោមផ្ទៃដី ៣,០៥ លានហិកតា របស់គ្រួសារកសិកម្មដែលមានក្បាលដីដាច់ដោយឡែកពីគ្នាបានប្រើប្រាស់ជាកម្មសិទ្ធិផ្ទាល់ខ្លួន ឬកម្មសិទ្ធិដូចកម្មសិទ្ធិមិនគិតពីស្របច្បាប់ ឬក្រៅផ្លូវការ។ ការបែងចែកក្បាលដី និងទំហំផ្ទៃដីគឺវាស្របគ្នាទៅនឹងមធ្យមភាគថ្នាក់ជាតិ នៅទូទាំងខេត្ត

ភាគច្រើនលើកលែងតែខេត្តប៉ៃលិន។ ខេត្តប៉ៃលិនគ្រួសារកាន់កាប់កសិកម្ម មានភាគរយនៃក្បាលដីជាប្រភេទកម្មសិទ្ធិផ្ទាល់ខ្លួនតិចតួចជាងគេ (៨៧ ភាគរយ) ខណៈដែលភាគរយនៃការជួលក្បាលដីមានអាត្រាខ្ពស់ជាងគេគឺ (១២ ភាគរយ) និងសល់ ១ ភាគរយទៀតជាប្រភេទកម្មសិទ្ធិដីផ្សេងទៀត។ ការបែងចែកដីតាមប្រភេទកម្មសិទ្ធិក្នុងខេត្តប៉ៃលិនអនុវត្តតាមលំនាំដែលបានសង្កេតជាលេខក្បាលដី។

ផ្ទៃដីជាមធ្យមក្នុងមួយក្បាលដី ត្រូវបានប៉ាន់ប្រមាណថាមានចំនួន ១,២៩ ហិកតា។ ក្បាលដីដែលជួលពីអ្នកផ្សេងមានផ្ទៃដីជាមធ្យមធំជាងគេគឺ ២,១២ ហិកតាបន្ទាប់មកក្បាលដីក្រោមប្រភេទកម្មសិទ្ធិដីផ្សេងទៀតដែលជាមធ្យម ២,០២ ហិកតា។ នៅតំបន់បឹងទន្លេសាបនិងតំបន់ភ្នំនិងខ្ពង់រាបមានទំហំមធ្យមនៃក្បាលដីជាកម្មសិទ្ធិលើសពីមធ្យមភាគថ្នាក់ជាតិ។ តំបន់ទាំងពីរនេះក៏បានរាយការណ៍ផងដែរអំពីទំហំក្បាលដីធំជាងមធ្យមភាគថ្នាក់ជាតិលើប្រភេទដីកាន់កាប់ផ្សេងទៀត។ ទោះយ៉ាងណាក៏ដោយ មានតែតំបន់បឹងទន្លេសាបទេដែលមានទំហំក្បាលដីជាមធ្យមដែលបានជួលក្បាលដីមានលើសពីមធ្យមភាគថ្នាក់ជាតិ។

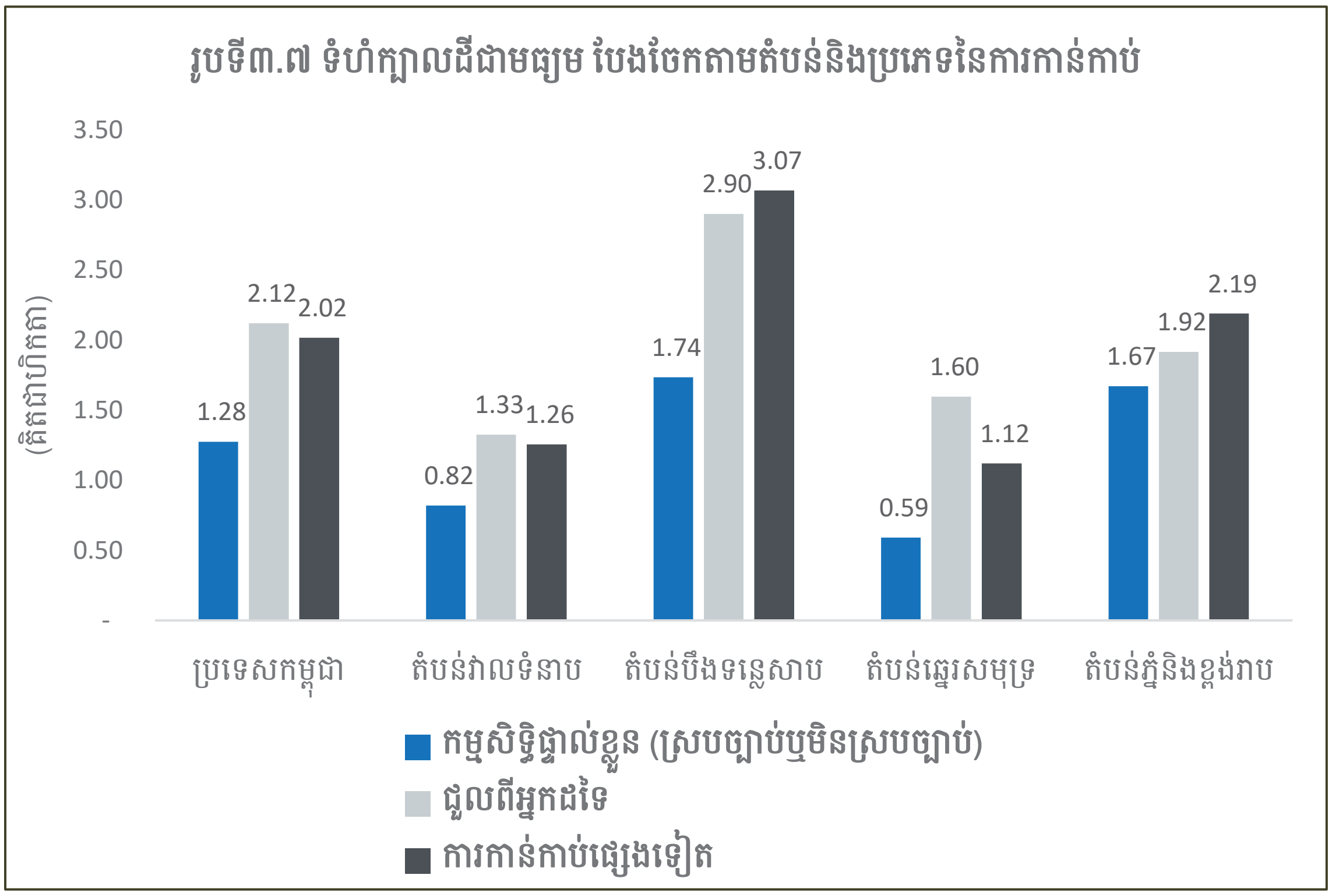

ប្រភព៖ វិទ្យាស្ថានជាតិស្ថិតិ ជំរឿនកសិកម្មនៅកម្ពុជាឆ្នាំ២០២៣

៣.៦- ការប្រើប្រាស់ដីជុំវិញលំនៅឋានសម្រាប់ធ្វើសកម្មភាពកសិកម្ម

ជាសរុប គ្រួសារកសិកម្មចំនួន ១ ២៤៩ ០៤៤ បានប្រើប្រាស់ផ្នែកខ្លះនៃដីជុំវិញលំនៅឋានរបស់ពួកគេសម្រាប់ការដាំដុះដំណាំ និង/ឬ សម្រាប់ការចិញ្ចឹមបសុសត្វ បសុបក្សី។ ក្នុងចំណោមនោះ គ្រួសារកសិកម្មចំនួន ១ ០៩៤ ៩៤២ គ្រួសារបានធ្វើកសិកម្មទាំងលើក្បាលដី និងដីជុំវិញលំនៅឋាន ចំណែកគ្រួសារកសិកម្មចំនួន ១៥៤ ១០២ គ្រួសារគឺបានធ្វើសកម្មភាពកសិកម្មតែនៅលើដីជុំវិញលំនៅឋានរបស់ពួកគាត់ប៉ុណ្ណោះ។ ផ្ទៃដីសរុបទាំង ១,២លានគ្រួសារនេះគឺ មានទំហំដី ១២៩ ៦២២ ហិកតាដែលជាទំហំមធ្យម ០,១០៤ ហិកតាក្នុងមួយគ្រួសារ។ ក្នុងនោះផ្ទៃដីសម្រាប់ដាំដំណាំមានចំនួន ៤៤ ៥៩៧ ហិកតា ដែលស្មើនឹង ៣៤,៤ ភាគរយនៃផ្ទៃដីសរុបនៃដីជុំវិញលំនៅឋាន។ ទំហំមធ្យមនៃដីជុំវិញលំនៅឋានដែលបានធ្វើការដាំដុះដំណាំគឺ ០,០៤ ហិកតាក្នុងមួយគ្រួសារ។

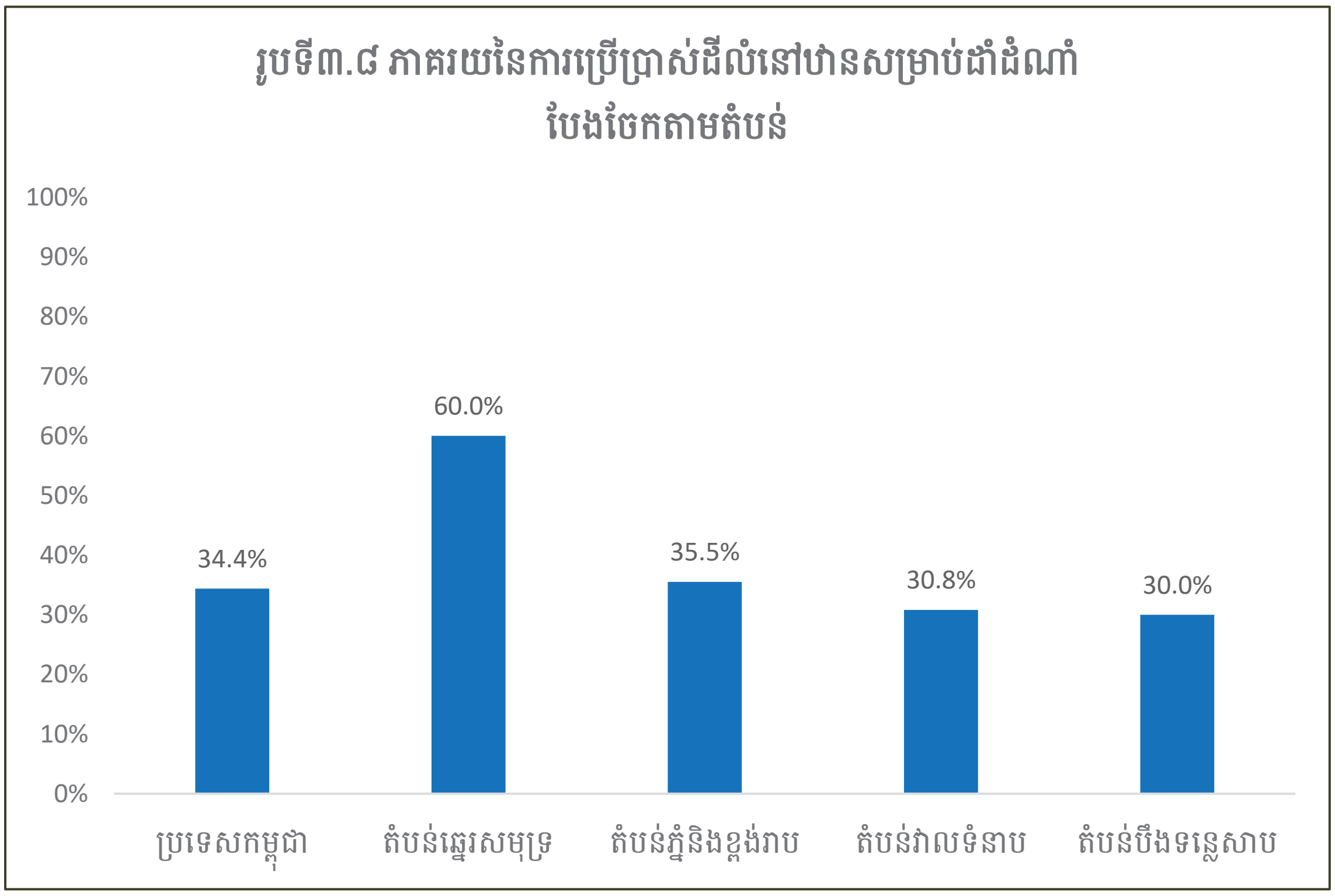

ប្រភព៖ វិទ្យាស្ថានជាតិស្ថិតិ ជំរឿនកសិកម្មនៅកម្ពុជាឆ្នាំ២០២៣

តាមភូមិសាស្ត្រនៃប្រទេសកម្ពុជា គ្រួសាររស់នៅតាមតំបន់ឆ្នេរសមុទ្រមានការបែងចែកដីធំជាងគេ (៦០ ភាគរយ) នៃដីជុំវិញលំនៅឋានរបស់ពួកគេសម្រាប់ធ្វើការដាំដុះដំណាំ បន្ទាប់មក ៣៦ ភាគរយ នៅតំបន់ភ្នំនិងខ្ពង់រាប ៣១ ភាគរយ នៅតំបន់វាលទំនាប និង ៣០ ភាគរយនៅតំបន់បឹងទន្លេសាប។ ក្នុងចំណោមខេត្តនានា គ្រួសារកសិកម្មក្នុងខេត្តរតនគិរីប្រើប្រាស់ភាគរយ

ខ្ពស់បំផុតនៃដីស្រែចម្ការរបស់ពួកគេ (៦៣ ភាគរយ) សម្រាប់ការដាំដុះ ខណៈរាជធានីភ្នំពេញមានភាគរយទាបបំផុត ១៦ ភាគរយ។ ដូចគ្នាដែរ ទំហំមធ្យមនៃដីជុំវិញលំនៅឋានដែលប្រើសម្រាប់ដាំដុះ គឺធំជាងគេនៅក្នុងខេត្តរតនគិរី ០.០៩៥ ហិកតា និងតូចជាងគេនៅរាជធានីភ្នំពេញ មានចំនួន ០.០១២ ហិកតា។

៣.៧- អង្គភាព(សហគ្រាស)កសិកម្មខ្នាតធំ

សហគ្រាសកសិកម្មខ្នាតធំ គឺជាអង្គភាពដែលគ្រប់គ្រង និងដំណើរការដោយសហគ្រាសឯកជន ឬរដ្ឋ រួមទាំងសាជីវកម្ម ភាពជាដៃគូ សហករណ៍ ស្ថាប័នឯកជន ស្ថាប័នរដ្ឋាភិបាល ។ល។ ក្នុងកំលុងធ្វើជំរឿនសហគ្រាសកសិកម្មខ្នាតធំ មានចំនួន ២៩១ សហគ្រាស ដែលត្រូវបានសម្ភាសន៍នៅក្នុងជំរឿនកសិកម្មឆ្នាំ២០២៣ រួមមានផ្នែកការដាំដុះដំណាំ ការចិញ្ចឹមបសុសត្វបសុបក្សី និងវារីវប្បកម្ម។ ចំនួនសហគ្រាសកសិកម្មខ្នាតធំដែលបានរាយការណ៍ គឺមានចំនួនតិចតួច ហើយការគ្របដណ្តប់នៃសហគ្រាសកសិកម្មខ្នាតធំនេះត្រូវបានធ្វើឡើងក្នុងកំលុងជំរឿនកសិកម្មគ្រួសារនៅក្នុងភូមិជាក់ស្តែង។ ក្រសួងកសិកម្ម រុក្ខាប្រមាញ់ និងនេសាទ បានផ្តល់បញ្ជីឈ្មោះសហគ្រាសកសិកម្មខ្នាតធំ ជាមួយនឹងអាសយដ្ឋាន និងព័ត៌មានលម្អិតសម្រាប់ទំនាក់ទំនង។ មន្ត្រីសម្ភាសន៍ជំរឿនកសិកម្មបានព្យាយាមធ្វើការទាក់ទងទៅអ្នកគ្រប់គ្រង ឬតំណាងសហគ្រាសកសិកម្មខ្នាតធំ ដែលមានរាយក្នុងបញ្ជីទាំងអស់ទៅតាមមូលដ្ឋានទីតាំងនៅតាមរាជធានី ខេត្ត ជាមួយអាសយដ្ឋានដែលបានចុះឈ្មោះក្នុងរាជធានីភ្នំពេញរៀងៗខ្លួន។ ក្នុងករណីខ្លះការព្យាយាមទាក់ទងអ្នកគ្រប់គ្រង ឬតំណាងម្ចាស់សហគ្រាសនោះមិនបានជោគជ័យ ហើយមានករណីខ្លះទៀតសហគ្រាសកសិកម្មខ្នាតធំនោះមិនមានធ្វើសកម្មភាពកសិកម្មនៅក្នុងកំលុងពេលប្រតិបត្តិការធ្វើជំរឿននោះទេ។

សហគ្រាសកសិកម្មខ្នាតធំមានប្រមាណ ២៧ ភាគរយ នៃសហគ្រាសកសិកម្មខ្នាតធំសរុបត្រូវបានឆ្លើយតបថា ជាសហគ្រាស ឬក្រុមហ៊ុនទទួលខុសត្រូវមានកម្រិត ដែលបានចុះបញ្ជីស្របច្បាប់ (២៤ ភាគរយ ជាក្រុមហ៊ុនឯកជនទទួលខុសត្រូវមានកម្រិត និង ៣ ភាគរយជាក្រុមហ៊ុនមហាជនទទួលខុសត្រូវមានកម្រិត)។ សហគ្រាសកសិកម្មខ្នាតធំដែលនៅសេសសល់ត្រូវបានចុះបញ្ជីជាកម្មសិទ្ធិរបស់កម្មសិទ្ធិករផ្តាច់មុខ ភាពជាដៃគូ និងសាខារបស់ក្រុមហ៊ុនបរទេស។ ប្រភេទនៃសហគ្រាសកសិកម្មខ្នាតធំផ្សេងទៀត ដែលអាចរាប់បញ្ចូលទាំងអង្គការរដ្ឋ ឬក្រុមហ៊ុនបុត្រសម្ព័ន្ធរបស់គេជាដើម។ ផ្ទៃដីសរុបដែលបានប្រើប្រាស់ដោយការសហគ្រាសកសិកម្មខ្នាតធំចំនួន ២៩១ មូលដ្ឋានទីតាំង មានផ្ទៃដីប្រមាណ ៥៩៣ ៩៧០ ហិកតា ឬជាមធ្យម ១ ៧៦៣ ហិកតាក្នុងមួយសហគ្រាស។ ចំនួនសរុបនៃក្បាលដីដែលបានរាយការណ៍ មានប្រមាណ ៣៣៧ ក្បាលដី ដោយគិតជាមធ្យមក្នុងមួយសហគ្រាសខ្នាតធំមានចំនួន ១,៩ ក្បាលដី។

រូបទី៣.៩ ភាគរយនៃការកាន់កាប់សហគ្រាសកសិកម្មខ្នាតធំ បែងចែកតាមភាពជាម្ចាស់កម្មសិទ្ធិនៅប្រទេសកម្ពុជា

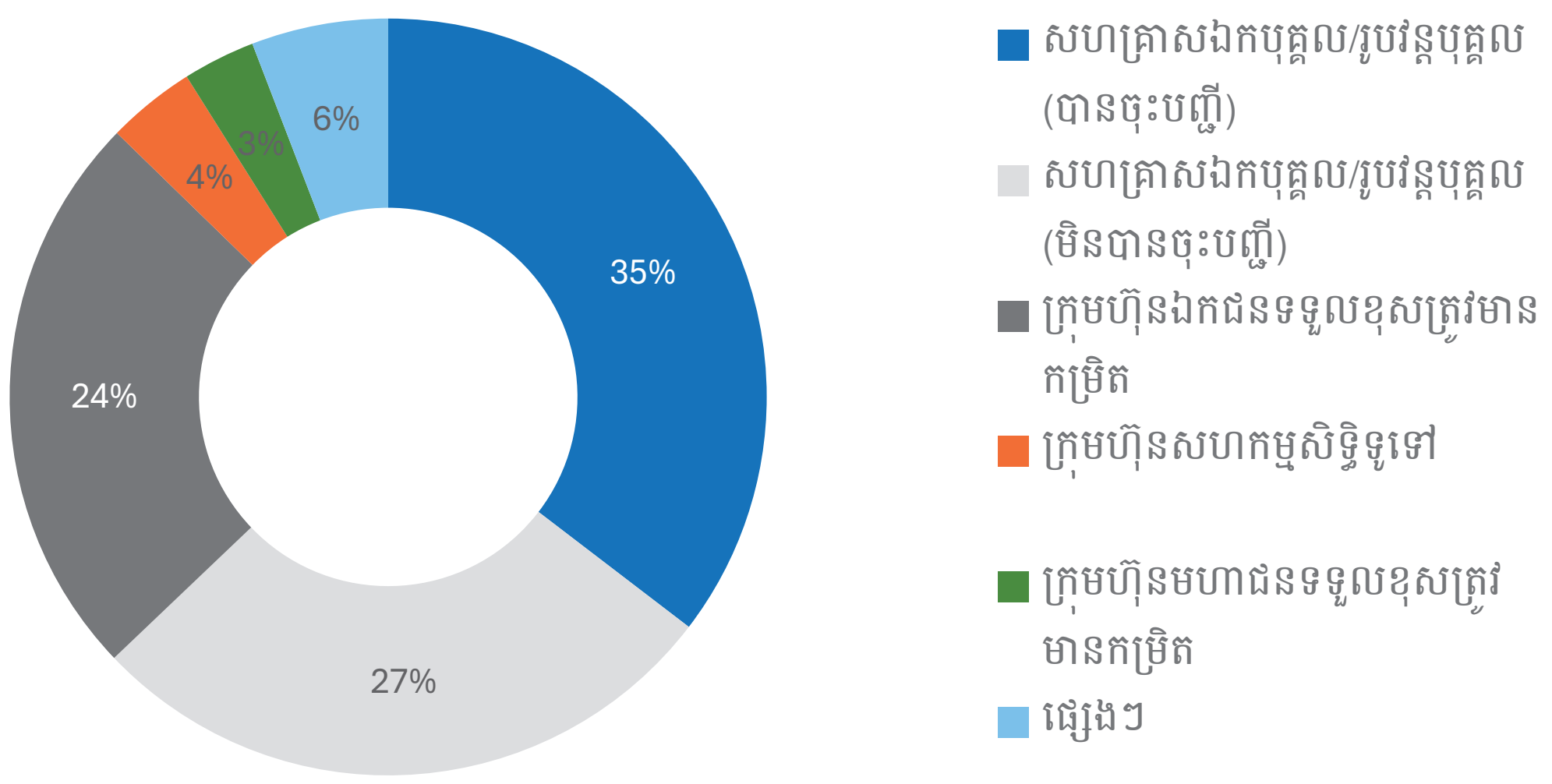

ប្រភព៖ វិទ្យាស្ថានជាតិស្ថិតិ ជំរឿនកសិកម្មនៅកម្ពុជាឆ្នាំ២០២៣

សហគ្រាសកសិកម្មខ្នាតធំ ភាគច្រើនត្រូវបានបង្ហាញថាជាមានការធ្វើសកម្មភាពកសិកម្មតែមួយប្រភេទប៉ុណ្ណោះ។ ទោះជាយ៉ាងណាក៏ដោយ សហគ្រាសកសិកម្មខ្នាតធំមួយចំនួនក៏មានសកម្មភាពកសិកម្មជាច្រើនប្រភេទផងដែរ ដូចជាការដាំដុះដំណាំរយៈពេលខ្លី (បណ្ដោះអាសន្ន) និងដំណាំអចិន្ត្រៃយ៍ ឬការធ្វើកសិកម្មដោយដាំដំណាំចម្រុះរួមជាមួយនិងការចិញ្ចឹមសត្វ។ ការអនុវត្តកសិកម្មចម្រុះ ឬច្រើនប្រភេទនៅក្នុងអំឡុងរយៈពេលយោងមានអត្រាភាគច្រើន (៥២ ភាគរយ) គឺការដាំដុះដំណាំអចិន្ត្រៃយ៍ ដូចជាការដាំដំណាំផ្លែឈើហូបផ្លែ និងមាន៣០ ភាគរយ គឺចិញ្ចឹមបសុសត្វ ការចិញ្ចឹមបសុបក្សីមាន ២១ ភាគរយ និងការធ្វើវារីវប្បកម្ម (១៣ ភាគរយ)។ លើសពីនេះ សហគ្រាសកសិកម្មខ្នាតធំមានប្រមាណ ១៥ ភាគរយ ត្រូវបានចូលរួមនៅក្នុងការដាំដុះដំណាំបណ្ដោះអាសន្ន ជាពិសេសការដាំដុះបន្លែ។

រូប៣.១០ ភាគរយនៃការកាន់កាប់សហគ្រាសកសិកម្មខ្នាតធំ បែងចែកតាមសកម្មភាពកសិកម្ម

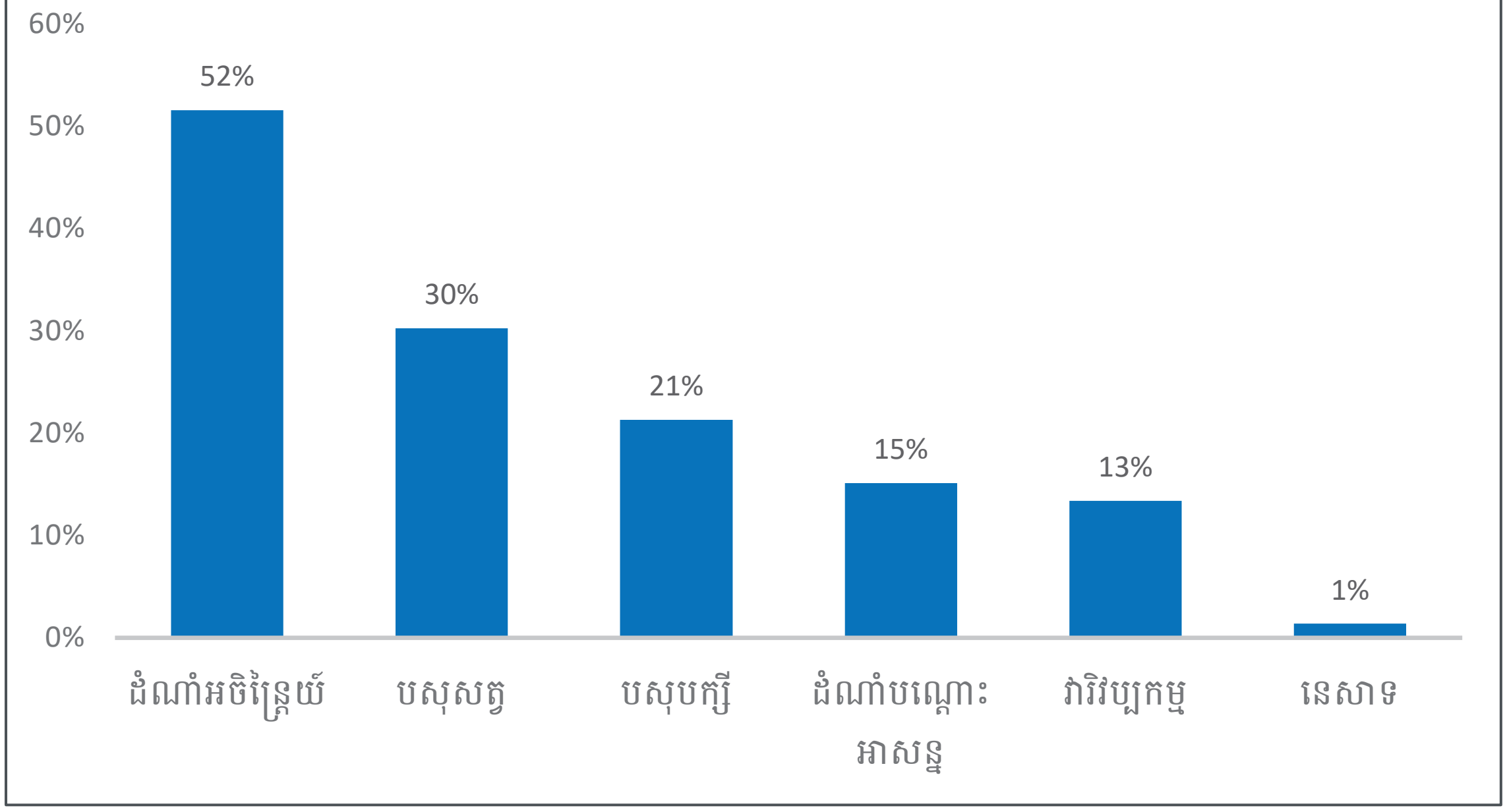

* អ្នកតបការសម្ភាសអាចជ្រើសរើសបានច្រើនជាង១សកម្មភាពកសិកម្ម ប៉ុន្តែភាគរយមិនអាចច្រើនជាង ១00%។

ប្រភព៖ វិទ្យាស្ថានជាតិស្ថិតិ ជំរឿនកសិកម្មនៅកម្ពុជាឆ្នាំ២០២៣

ជំពូកទី៤

ការដាំដុះដំណាំ

គ្រួសារប្រកបរបបកសិកម្មនៅក្នុងប្រទេសកម្ពុជា គឺជាចម្បងបានធ្វើការដាំដុះ និងការប្រមូលផលដំណាំរយៈពេលខ្លី និងដំណាំរយៈពេលវែង។ ដំណាំរយៈពេលខ្លី គឺជាប្រភេទដំណាំដែលមានវដ្តនៃការលូតលាស់តិចជាងមួយឆ្នាំ បន្ទាប់ពីការប្រមូលផលហើយគឺមានការដាំដុះឡើងវិញមានដូចជា សាបព្រោះបណ្ដុះដាំសម្រាប់វដ្តផលិតកម្មផ្សេងទៀត ។ ដំណាំរយៈពេលខ្លីដែលបានបង្ហាញនៅក្នុងការធ្វើជំរឿននេះ គឺជាដំណាំដាំដុះតាមរដូវកាលនៅក្នុងកាលបរិច្ឆេទយោងនៃជំរឿនកសិកម្មកម្ពុជាឆ្នាំ២០២៣ ហើយបានធ្វើការចាត់ថ្នាក់ប្រភេទដំណាំសំខាន់ៗចំនួន១៣មុខ រួមមានដំណាំគ្រាប់ធញ្ញជាតិ មើម ឫស និងគ្រាប់ធញ្ញជាតិ រុក្ខជាតិគ្រាប់គ្រាប់ធញ្ញជាតិ ដំណាំគ្រាប់ពូជប្រេង គ្រឿងទេស គ្រឿងក្រអូប និងរុក្ខជាតិឱសថ ដំណាំឧស្សាហកម្ម ដំណាំសរសៃ ដំណាំបន្លែ និងដំណាំសាកវប្បកម្ម។ ផ្ទៃដីដាំដំណាំរយៈពេលខ្លីសរុបមានប្រមាណ ២,៧ លាន ហិកតា។

ប្រភេទដំណាំទាំងពីរប្រភេទខាងលើ បានបង្ហាញអំពីផ្ទៃដីដុះ និងផ្ទៃដីប្រមូលផល។ ផ្ទៃដីដាំដុះសំដៅទៅលើទំហំផ្ទៃដីដែលបានប្រើប្រាស់សម្រាប់ប្រតិបត្តិការកសិកម្ម បានគណនាជាចំនួនដងការដាំដំណាំដូចគ្នា ឬក៏ដំណាំផ្សេងៗគ្នាបានដាំដុះក្នុងរយៈពេលកាលបរិច្ឆេទយោង។ ការប្រមូលផលសំដៅលើទំហំផ្ទៃដីដែលបានច្រូតកាត់ប្រមូលផលទាំងស្រុង ឬដោយផ្នែក មិនរាប់បញ្ចូលផ្ទៃដីដាំដុះហើយមិនបានប្រមូលផលដោយសារការបរាជ័យ ការខូចខាត ឬការប្រមូលផលកើតឡើងនៅក្រៅរយៈពេលយោងនៃជំរឿន។

ដំណាំរយៈពេលវែង គឺជាប្រភេទដំណាំមានវដ្តនៃការលូតលាស់លើសពីមួយឆ្នាំហើយត្រូវបានបង្ហាញថា ជាមុខដំណាំសំខាន់ និងមានផលិតភាពក្នុងអង្គភាពកសិកម្ម។ ចំណាត់ថ្នាក់ដំណាំសំខាន់ៗចំនួន ១០មុខ ត្រូវបានប្រើប្រាស់នៅក្នុងការកំណត់អត្តសញ្ញាណនៃដំណាំរយៈពេលវែងសំខាន់ខុសៗគ្នា ការដាំដុះដំណាំផ្លែឈើហូបផ្លែ ដំណាំគ្រាប់អាចបរិភោគបានដំណាំភេសជ្ជៈដំណាំប្រេង ដំណាំគ្រឿងទេស និងគ្រឿងក្រអូម ដំណាំកៅស៊ូ និងប្រភេទដំណាំដែលមិនមែនជាអាហារផ្សេងទៀត។

ដើម្បីសម្រួលដល់អ្នកឆ្លើយតបសម្ភាសន៍ទិន្នន័យសម្រាប់ដំណាំរយៈពេលវែងត្រូវបានប្រមូលដោយគិតជាហិកតាសម្រាប់ការដាំដុះមានលក្ខណៈបច្ចេកទេស និងគិតជាចំនួនដើម

សម្រាប់ការដាំដុះជាលក្ខណៈរាយប៉ាយ។ ហេតុដូច្នេះទិន្នន័យដែលបានរាយកាណ៍អំពីចំនួនដើមត្រូវបានបម្លែងទៅជាហិកតា ដោយផ្អែកតាមស្តង់ដារដែលបានផ្តល់ពីក្រសួងកសិកម្ម រុក្ខាប្រមាញ់ និងនេសាទ ហើយទាំងនេះអាចរកបាននៅក្នុងឧបសម្ព័ន្ធ។

៤.១- ដំណាំធញ្ញជាតិ និង ធញ្ញជាតិយកគ្រាប់

នៅក្នុងប្រទេសកម្ពុជាក្នុងចំណោមដំណាំរយៈពេលខ្លី គឺប្រភេទដំណាំធញ្ញជាតិ និងដំណាំធញ្ញជាតិយកគ្រាប់មានការដាំដុះច្រើនជាងគេបំផុត ទាំងចំនួននៃការកាន់កាប់ និងផ្ទៃដីដាំដុះ។ ដំណាំទាំងនេះមានប្រមាណ ៨៣ ភាគរយ នៃផ្ទៃដីដំណាំបណ្តោះអាសន្នសរុប ដែលបានដាំដុះលើផ្ទៃដីប្រមាណ ២ ២០៨ ៩៧៩ ហិកតា។

ដំណាំសំខាន់ៗដែលបានដាំដុះច្រើនជាងគេ គឺដំណាំស្រូវ និងពោត។ ដំណាំស្រូវមានបីប្រភេទ ត្រូវបានដាំដុះ គឺស្រូវធម្មតា ស្រូវក្រអូប ស្រូវដំណើប។ ដំណាំពោតត្រូវបានចែកជាពីរក្រុម គឺស្នៀតពោត/ពោតខ្ចី និងពោតស/ពោតលឿង/ពោតស្វាយ។ ចំពោះស្រូវទាំងបីប្រភេទ ស្រូវធម្មតា គឺជាប្រភេទស្រូវដែលបានដាំដុះច្រើនជាងគេបំផុត ដែលបានដាំលើផ្ទៃដីសរុបប្រមាណ ១ ៦៥០ ០០០ ហិកតា និងមានគ្រួសារកសិកម្មដែលបានដាំដុះស្រូវធម្មតាមានចំនួន ១ ១៥៤ ០០០ គ្រួសារ។ ស្រូវក្រអូបត្រូវបានដាំដុះលើផ្ទៃដីសរុបប្រមាន ៤៦៥ ០០០ ហិកតា និងស្រូវដំណើបបានដាំដុះលើផ្ទៃដីប្រមាណ ៣ ០០០ ហិកតា។ ចំណែកដំណាំពោតស/ពោតលឿង/ពោតស្វាយវិញ ត្រូវបានដាំដុះលើផ្ទៃដីសរុបប្រមាណ ៩០ ០០០ហិកតា។ រីឯស្នៀតពោត/ពោតខ្ចីត្រូវបានដាំដុះលើផ្ទៃដីប្រមាណ ២១៣ ហិកតា។ ខណៈដែលដំណាំស្ពៃយត្រូវបានដាំដុះលើផ្ទៃដីប្រមាណ ៨៣ ហិកតា និងធញ្ញជាតិយកគ្រាប់ផ្សេងទៀត បានដាំដុះលើផ្ទៃដីប្រមាណ ៦៤ ហិកតា។

តារាង៤.១ ចំនួនគ្រួសារកសិកម្ម និងផ្ទៃដីដាំដំណាំធញ្ញជាតិ និងដំណាំធញ្ញជាតិយកគ្រាប់

ដំណាំធញ្ញជាតិនិង ធញ្ញជាតិយកគ្រាប់	ចំនួនគ្រួសារ	ផ្ទៃដីដាំដុះ (ហិកតា)	ផ្ទៃដីប្រមូលផល (ហិកតា)	បរិមាណផល (តោន)	ទិន្នផល (តោន/ហិកតា)
ស្រូវធម្មតា	១ ១៥៤ ៣៩៧	១ ៦៥០ ២៣៧	១ ៦៤០ ៧៥៨	៥ ៥៧៤ ៦៣២	៣,៤
ស្រូវក្រអូប	៣០៧ ៨៨៦	៤៦៤ ៥៤៩	៤៦២ ៣៤៩	១ ៣៦៥ ៩៦៣	៣,០
ស្រូវដំណើប	៤ ២១៦	៣ ៤៣៥	៣ ៤៣១	៩ ៥៥៤	២,៨
ពោតស/ពោតលឿង/ពោតស្វាយ	៣១ ៩៣២	៩០ ៣៩៧	៨៩ ៩៩៨	៥៩៥ ៣៣៣	៦,៦

ប្រភព៖ វិទ្យាស្ថានជាតិស្ថិតិ ជំរឿនកសិកម្មនៅកម្ពុជាឆ្នាំ២០២៣

នៅតំបន់វាលទំនាបមានចំនួនគ្រួសារកាន់កាប់ច្រើនជាងគេ ដែលរាយការណ៍ពីការដាំដុះស្រូវធម្មតាដែលមានគ្រួសារកសិកម្មសរុបចំនួន ៤៩៤ ០០០ ធៀបនឹង ៤០៩ ០០០ នៅតំបន់បឹងទន្លេសាបមានគ្រួសារកសិកម្មចំនួន ១៦១ ០០០ នៅតំបន់ភ្នំនិងខ្ពង់រាប និងចំនួន ៩០ ០០០ គ្រួសារកសិកម្មនៅតំបន់ឆ្នេរសមុទ្រ។ ខេត្តចំនួន ៤ ក្នុងចំណោមខេត្តចំនួន ១០ ដែលមានការដាំដុះស្រូវធម្មតាច្រើនជាងគេ គឺមកពីតំបន់វាលទំនាប មានខេត្តតាកែវ ព្រៃវែង ស្វាយរៀង និងខេត្តកំពង់ចាម។

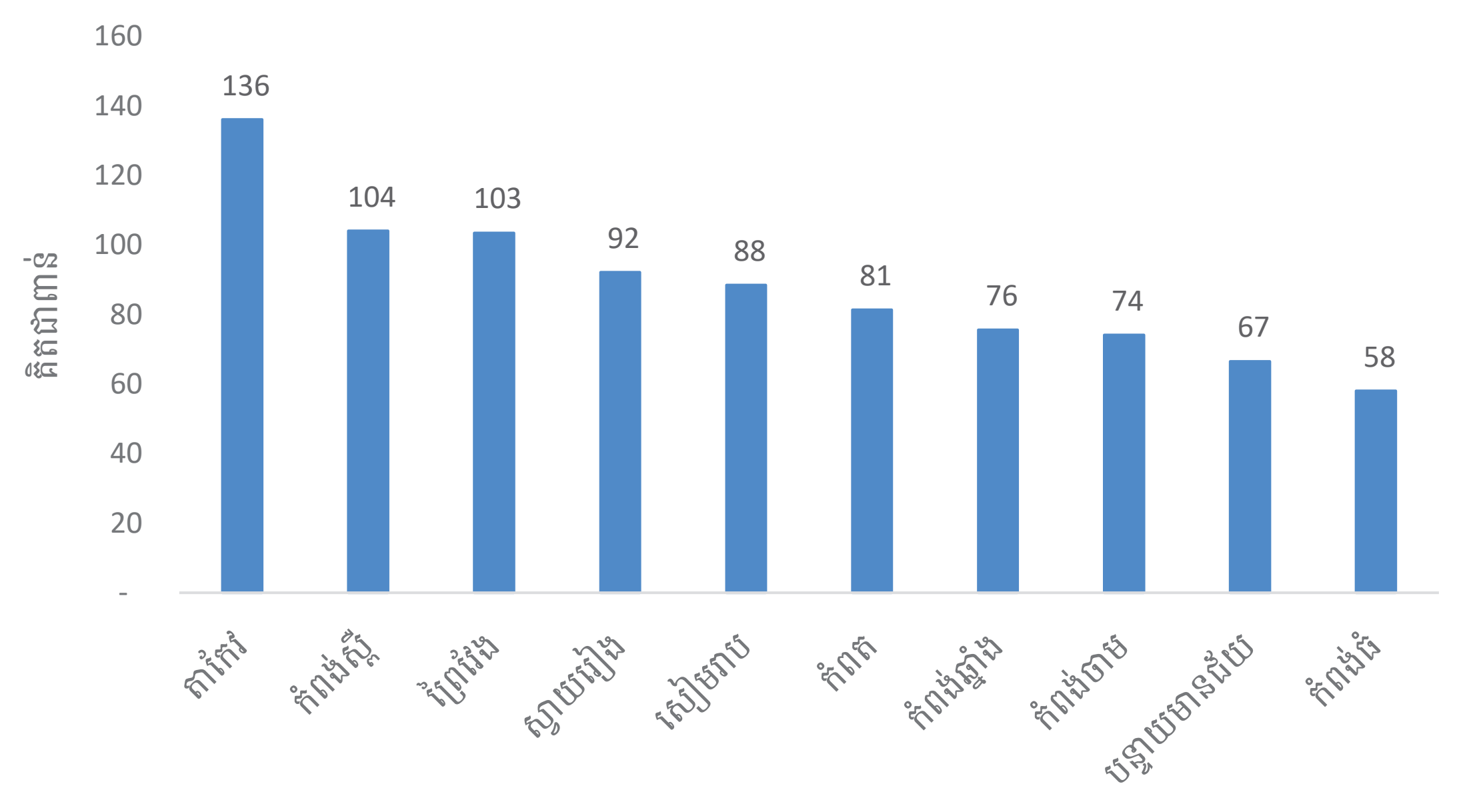

រូប៤.១ ចំនួនគ្រួសារកសិកម្មបានដាំដុះស្រូវធម្មតា បែងចែកតាមខេត្ត (ចំនួន១០ ខេត្តដែលមានលំដាប់ថ្នាក់ខ្ពស់ជាងគេ)

ប្រភព៖ វិទ្យាស្ថានជាតិស្ថិតិ ជំរឿនកសិកម្មនៅកម្ពុជាឆ្នាំ២០២៣

ទោះជាយ៉ាងណាក៏ដោយ នៅតំបន់បឹងទន្លេសាបមានផ្ទៃដីដាំដុះ និងផ្ទៃដីប្រមូលផលស្រូវធម្មតាច្រើនជាងគេដែលមានផ្ទៃដីដាំដុះសរុបចំនួន ៨២៤ ០០០ ហិកតា ហើយមានផ្ទៃដីប្រមូលផលចំនួន ៨១៨ ០០០ ហិកតា។ បើប្រៀបធៀបទៅនឹងតំបន់វាលទំនាបមានផ្ទៃដីដាំដុះចំនួន ៥៧៩ ២៧៧ ហិកតា ហើយនិងមានផ្ទៃដីប្រមូលផលចំនួន ៥៧៦ ០០០ ហិកតា។ តំបន់ភ្នំនិងខ្ពង់រាបមានផ្ទៃដីដាំដុះចំនួន ១៨៤ ០០០ ហិកតា ហើយនិងផ្ទៃដីប្រមូលផលមានចំនួន ១៨៣ ០០០ ហិកតា។ នៅតំបន់ឆ្នេរសមុទ្រមានផ្ទៃដីដាំដុះ និងផ្ទៃដីប្រមូលផលមានចំនួន ៦៣ ០០០ ហិកតា។

ក្នុងចំណោមខេត្តទាំង១០ ផ្ទៃដីប្រមូលផលស្រូវធម្មតាដែលមានច្រើនជាងគេ គឺមានខេត្តចំនួន ៦ ស្ថិតក្នុងតំបន់បឹងទន្លេសាប (សៀមរាប បន្ទាយមានជ័យ បាត់ដំបង កំពង់ធំ កំពង់ឆ្នាំង និង

ពោធិ៍សាត់)។ មានខេត្តចំនួន ៦ តែប៉ុណ្ណោះដែលប្រមូលផលស្រូវធម្មតាមានតិចជាង ១០ ០០០ ហិកតា រួមមានខេត្តរតនគិរី (៩ ០០០ ហិកតា) ខេត្តព្រះសីហនុ (៣ ០០០ ហិកតា) ខេត្តកោះកុង ខេត្តកែប និងរាជធានីភ្នំពេញ (២ ០០០ ហិកតា) និងខេត្តប៉ៃលិន (៦០០ ហិកតា)។ នៅទូទាំងប្រទេសមានទិន្នផលស្រូវធម្មតាគិតជាមធ្យមចំនួន ៣,៤ តោន ក្នុងមួយហិកតា។

រូប៤.២ ផ្ទៃដីបានប្រមូលផលស្រូវធម្មតាគិតជាហិកតាចែកតាមខេត្ត (ចំនួន១០ ខេត្តដែលមានលំដាប់ថ្នាក់ខ្ពស់ជាងគេ)

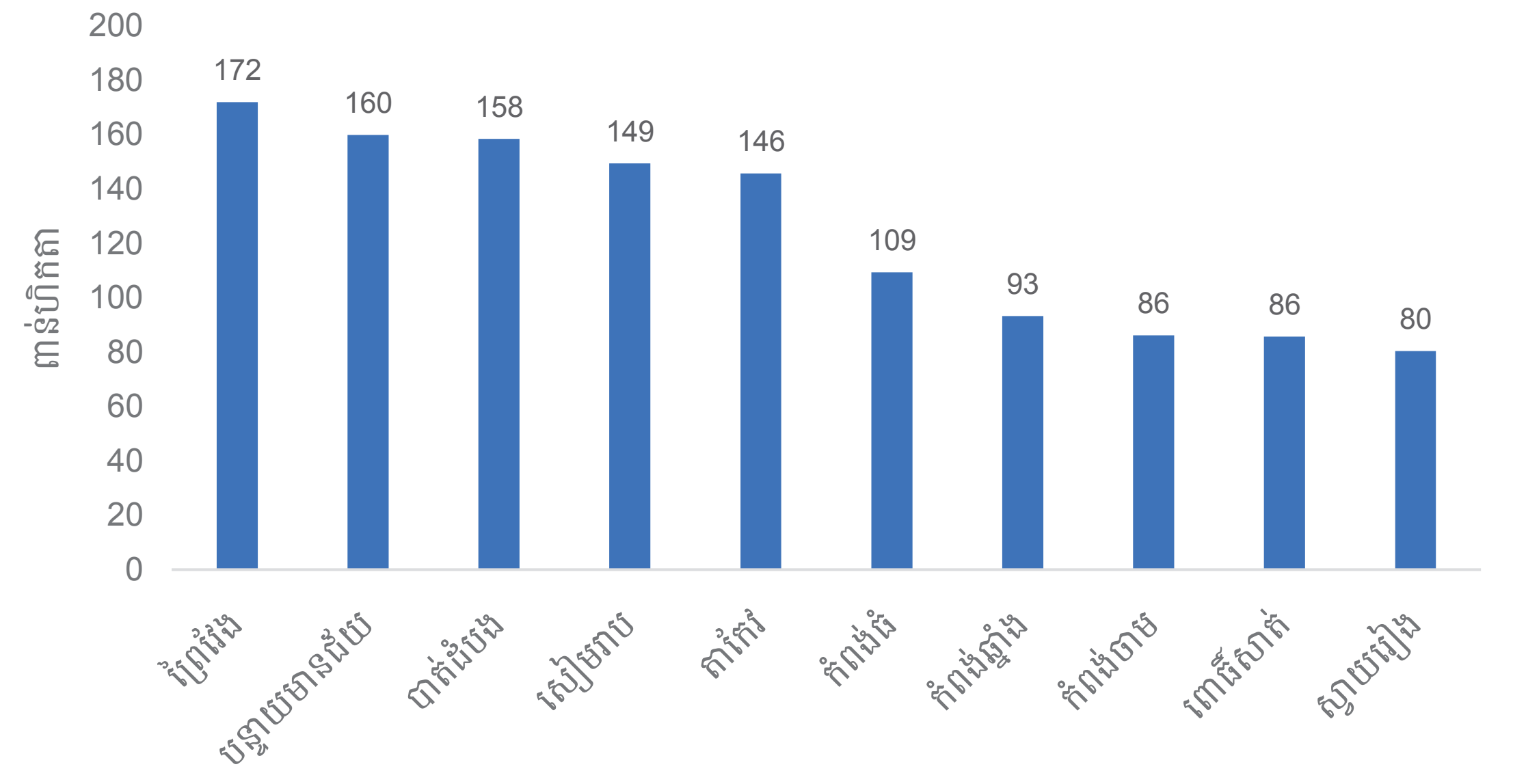

ប្រភព៖ វិទ្យាស្ថានជាតិស្ថិតិ ជំរឿនកសិកម្មនៅកម្ពុជាឆ្នាំ២០២៣

គ្រួសារកាន់កាប់កសិកម្មនៅគ្រប់ខេត្តទាំងអស់ ក៏បានរាយការណ៍អំពីការប្រមូលផលស្រូវក្រអូបផងដែរ ក្នុងនោះមានចំនួន ១១ខេត្ត បានដាំស្រូវក្រអូបដែលមានផ្ទៃដីច្រើនជាង ១០ ០០០ ហិកតា រួមមានខេត្តបន្ទាយមានជ័យ បាត់ដំបង ព្រៃវែង ពោធិ៍សាត់ សៀមរាប កំពង់ធំ ព្រះវិហារ ក្រចេះ ស្វាយរៀង ឧត្តរមានជ័យ និងខេត្តកំពង់ស្ពឺ។ មានខេត្តចំនួន ៤ ដែលបានដាំដុះដំណាំស្រូវក្រអូបលើផ្ទៃដីមានតិចជាង ១ ០០០ ហិកតា រួមមានខេត្តកោះកុង កែប រាជធានីភ្នំពេញ និងខេត្តព្រះសីហនុ។ ទិន្នផលស្រូវក្រអូបជាមធ្យមនៅទូទាំងប្រទេសគឺ ៣,០ តោន ក្នុងមួយហិកតា។

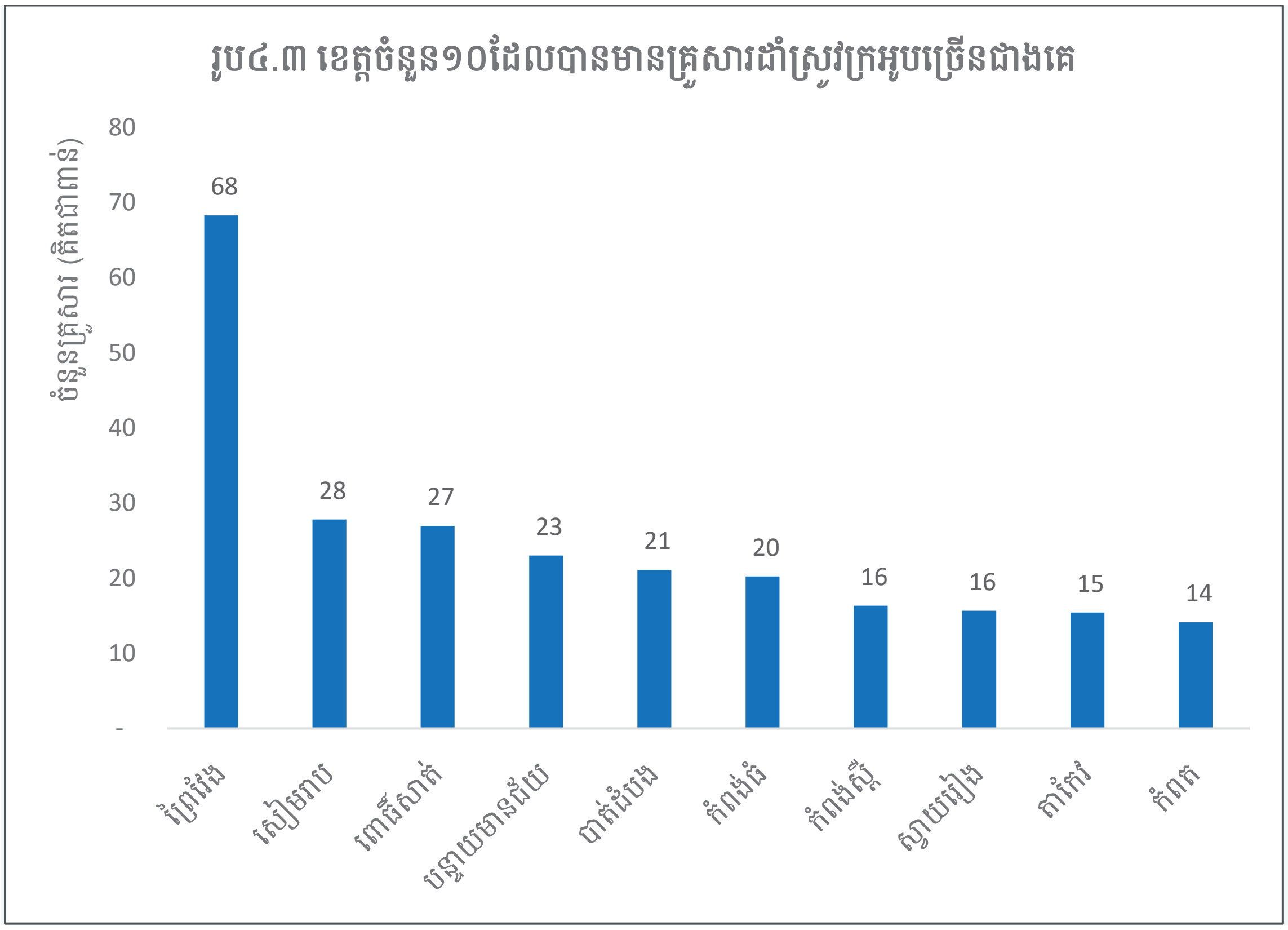

ប្រភព៖ វិទ្យាស្ថានជាតិស្ថិតិ ជំរឿនកសិកម្មនៅកម្ពុជាឆ្នាំ២០២៣

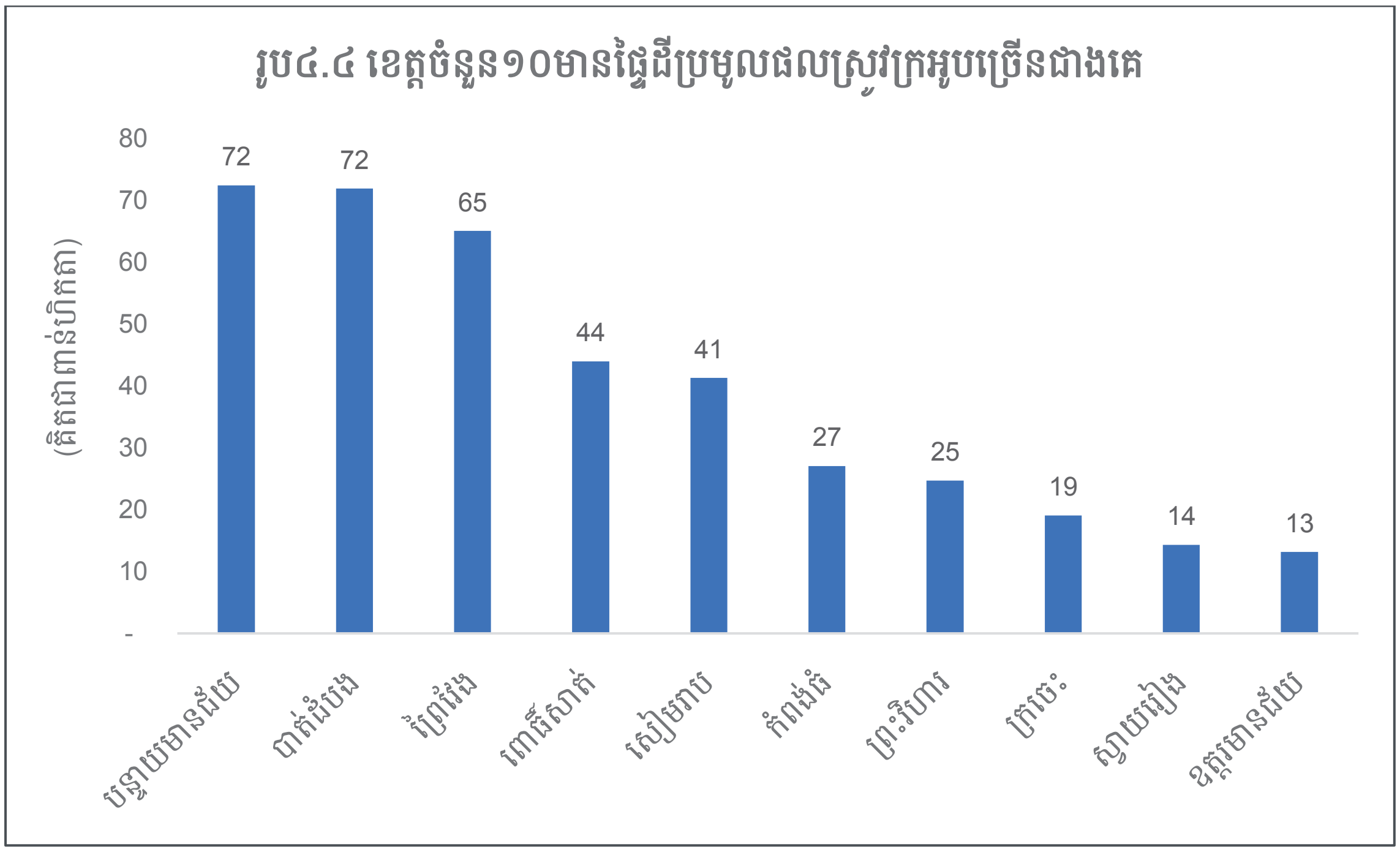

ប្រភព៖ វិទ្យាស្ថានជាតិស្ថិតិ ជំរឿនកសិកម្មនៅកម្ពុជាឆ្នាំ២០២៣

សម្រាប់ពូជស្រូវដំណើបមិនត្រូវបានគេដាំច្រើនដូចស្រូវធម្មតាទេ ទោះយ៉ាងណាក៏ដោយ នៅគ្រប់ខេត្តទាំងអស់លើកលែងតែខេត្តព្រះសីហនុចេញ បានរាយការណ៍ថាយ៉ាងហោចណាស់មានខេត្តមួយចំនួនបានដាំស្រូវដំណើបផងដែរ។ ខេត្តចំនួន៨បានរាយការណ៍ថាបានប្រមូលផលស្រូវដំណើបដែលមានផ្ទៃដីជាង ១០០ ហិកតា មិនមានខេត្តណាមួយបានរាយការណ៍លើសពី ១ ០០០ ហិកតានោះទេ។ ខេត្តដែលឈានមុខគេសម្រាប់ការដាំដុះស្រូវដំណើបមានខេត្តស្វាយរៀង (ប្រមូលផល ៨៩៧ ហិកតា) ខេត្តព្រះវិហារ (ប្រមូលផល ៧៤៨ ហិកតា) ខេត្តស្ទឹងត្រែង (ប្រមូលផល ៣១៩ ហិកតា) និងខេត្តរតនគិរី (ប្រមូលផល ២៤២ ហិកតា) ។ ទិន្នផលស្រូវដំណើបជាមធ្យមមានចំនួន ២,៨ តោន ក្នុងមួយហិកតា។

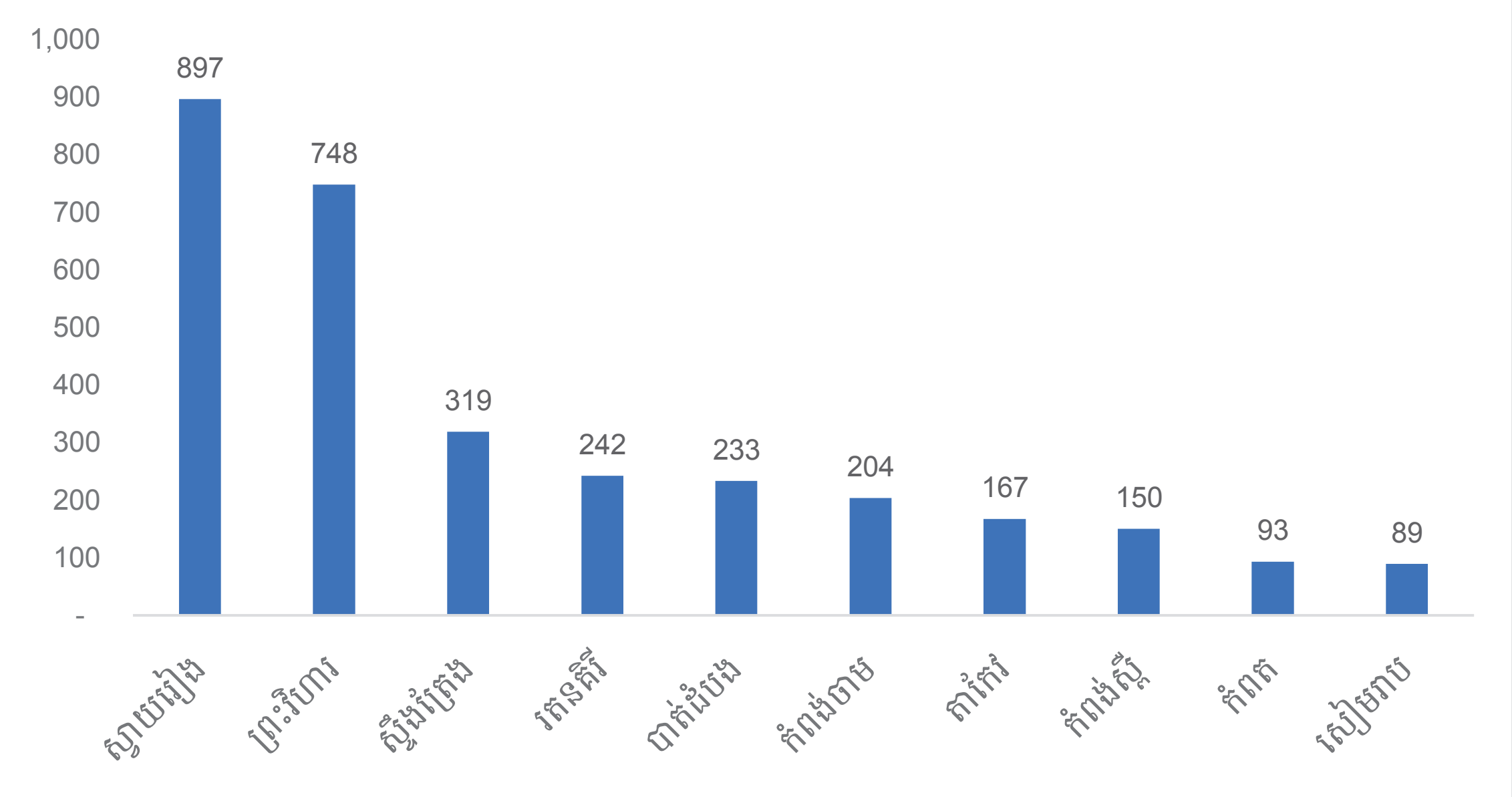

រូប៤.៥ ខេត្តចំនួន១០មានផ្ទៃដីប្រមូលផលស្រូវដំណើបច្រើនជាងគេ

ប្រភព៖ វិទ្យាស្ថានជាតិស្ថិតិ ជំរឿនកសិកម្មនៅកម្ពុជាឆ្នាំ២០២៣

ខេត្តទាំង២៥ បានរាយការណ៍ពីការដាំដុះដំណាំ និងប្រមូលផលពោតមួយចំនួន (ពោតស/លឿង/ស្វាយ)។ ក្នុងចំណោមខេត្តទាំងនេះ គឺខេត្តបាត់ដំបងមានផ្ទៃដីប្រមូលផលពោតប្រមាណ ៥២ ០០០ ហិកតា ខេត្តប៉ៃលិនប្រមូលផល ១១ ០០០ ហិកតា និងខេត្តកណ្ដាលប្រមូលផល ៨ ០០០ ហិកតា។ ទិន្នផលពោតគិតជាមធ្យមនៅទូទាំងប្រទេស គឺមាន៦,៦ តោន ក្នុងមួយហិកតា។

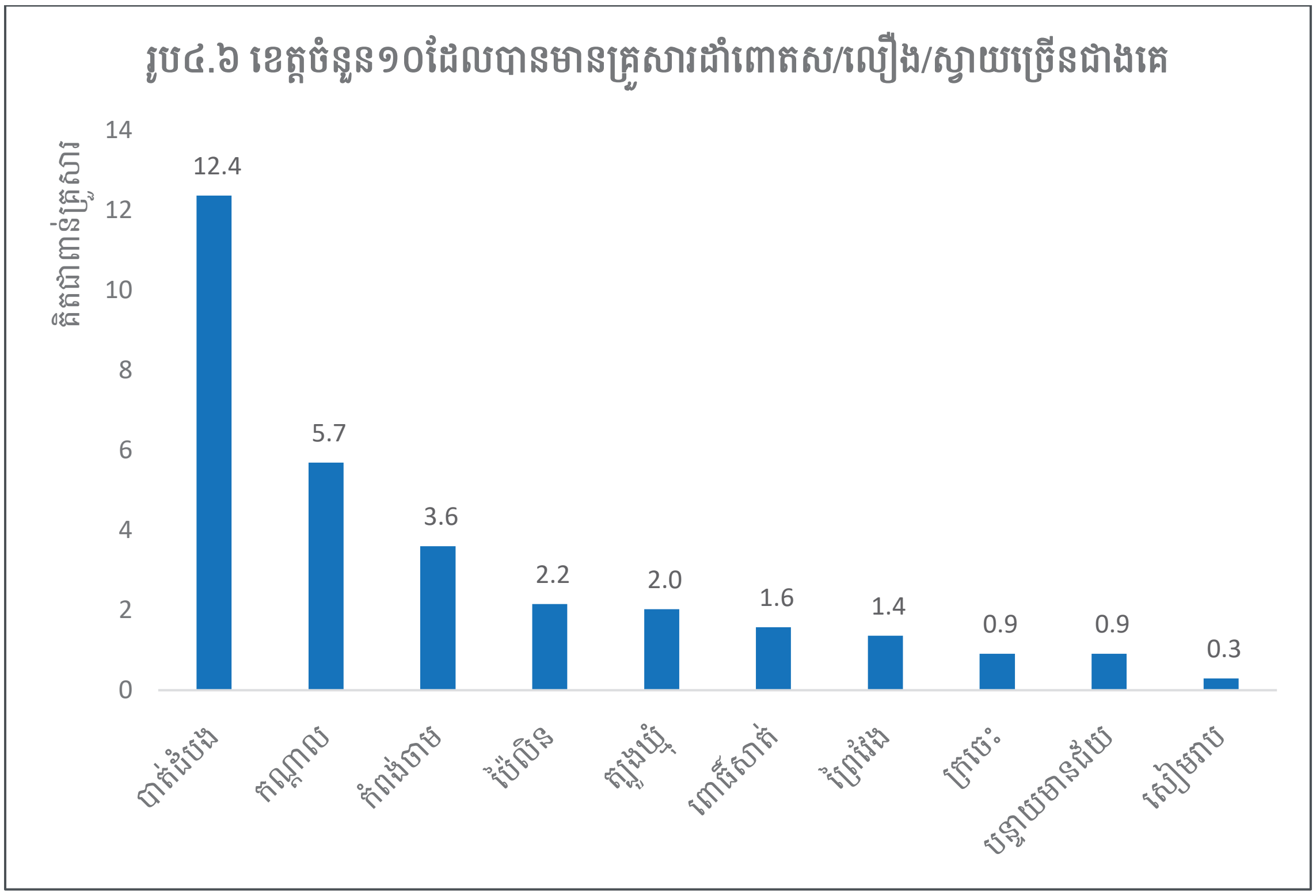

ប្រភព៖ វិទ្យាស្ថានជាតិស្ថិតិ ជំរឿនកសិកម្មនៅកម្ពុជាឆ្នាំ២០២៣

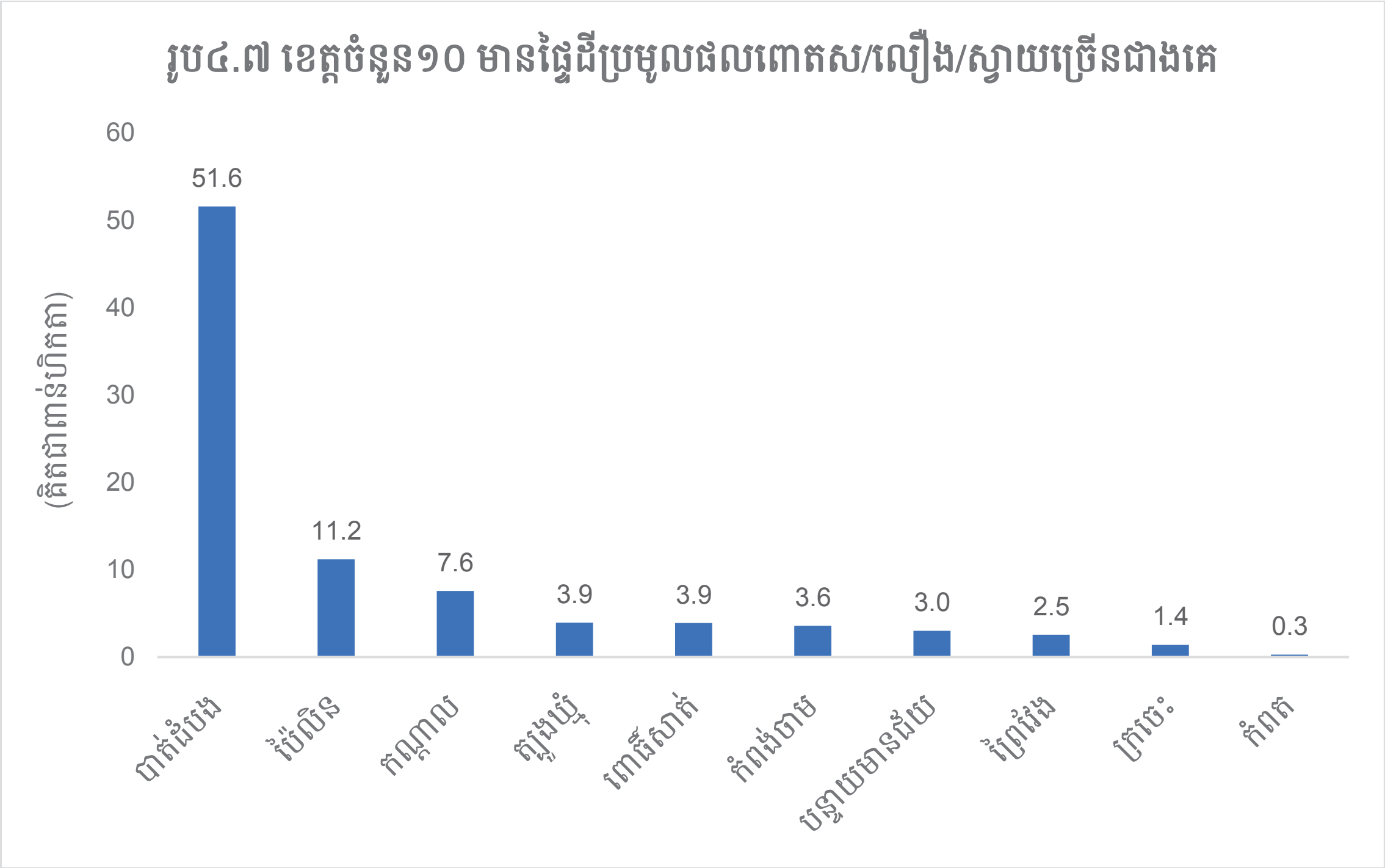

ប្រភព៖ វិទ្យាស្ថានជាតិស្ថិតិ ជំរឿនកសិកម្មនៅកម្ពុជាឆ្នាំ២០២៣

៤.២- ដំណាំយកឫស និង មើម

ដំណាំយកឫស និងមើម ត្រូវបានចាត់ទុកជាដំណាំរយៈពេលខ្លីដែលនិយមដាំដុះទីពីររបស់គ្រួសារកាន់កាប់កសិកម្មមានផ្ទៃដីប្រមាណ ១៦ ភាគរយ នៃផ្ទៃដីដាំដុះដំណាំរយៈពេលខ្លីសរុបស្មើនឹង ៤២៦ ៤៥៤ ហិកតា។

ដាំដំណាំយកឫស និងមើមរួមបញ្ចូល ដំឡូងមី ដំឡូងជ្វា ត្រាវ និងមើមក្រអៅឈូក។ ដំឡូងមីត្រូវបានដាំដុះច្រើនជាងគេក្នុងចំណោមដាំដំណាំយកមើមទាំងអស់ ដែលមានផ្ទៃដីដាំដុះប្រមាណ ៤២១ ៣៤៦ ហិកតា ហើយនិងមានផ្ទៃដីប្រមូលផល ៤២០ ៧៣៤ ហិកតា ដែលធ្វើឱ្យកម្ពុជាផលិតបានផលដំឡូងមីប្រមាណ ៣,៤ លានតោន ហើយនិងទិន្នផលគិតជាមធ្យមគឺមាន ៨,០ តោន ក្នុង១ហិកតា។

តំបន់ដែលដាំដុះដំណាំ និងផលិតដំឡូងមីធំជាងគេ គឺតំបន់ទន្លេបឹងទន្លេសាប ដែលមានផ្ទៃដីដាំដុះប្រមាណ ៥៤ ភាគរយ នៃផ្ទៃដីដាំដុះសរុប ហើយតំបន់នៅលំដាប់បន្ទាប់គឺតំបន់ភ្នំនិងខ្ពង់រាប (ប្រមាណ ៣៩ ភាគរយ)។ តំបន់ឆ្នេរសមុទ្រមានផ្ទៃដីដាំដុះតូចជាងគេមានតិចជាង ០,០១ ភាគរយ នៃផ្ទៃដីដាំដុះសរុប ឬស្មើនឹងប្រមាណ ២៥ ហិកតា។ មានតែខេត្តព្រះវិហារដែលលេចធ្លោជាងគេក្នុងការដាំដុះដំឡូងមីដែលមានផ្ទៃដីដាំដុះជាង ៧២ ០០០ ហិកតា។ ផ្ទៃដីដាំដុះដំឡូងមីមានចន្លោះពី ៣០ ០០០ ហិកតា ទៅ ៥០ ០០០ ហិកតា មានស្ថិតនៅក្នុងខេត្តសៀមរាប ឧត្តរមានជ័យ បាត់ដំបង ពោធិ៍សាត់ និងកំពង់ធំ នៅខណៈដែលខេត្តស្ទឹងត្រែង រតនគិរី ក្រចេះ និងបន្ទាយមានជ័យ មានផ្ទៃដីដាំដុះដំណាំនៅចន្លោះពី ២០ ០០០ ហិកតា ទៅ ៣០ ០០០ ហិកតា។

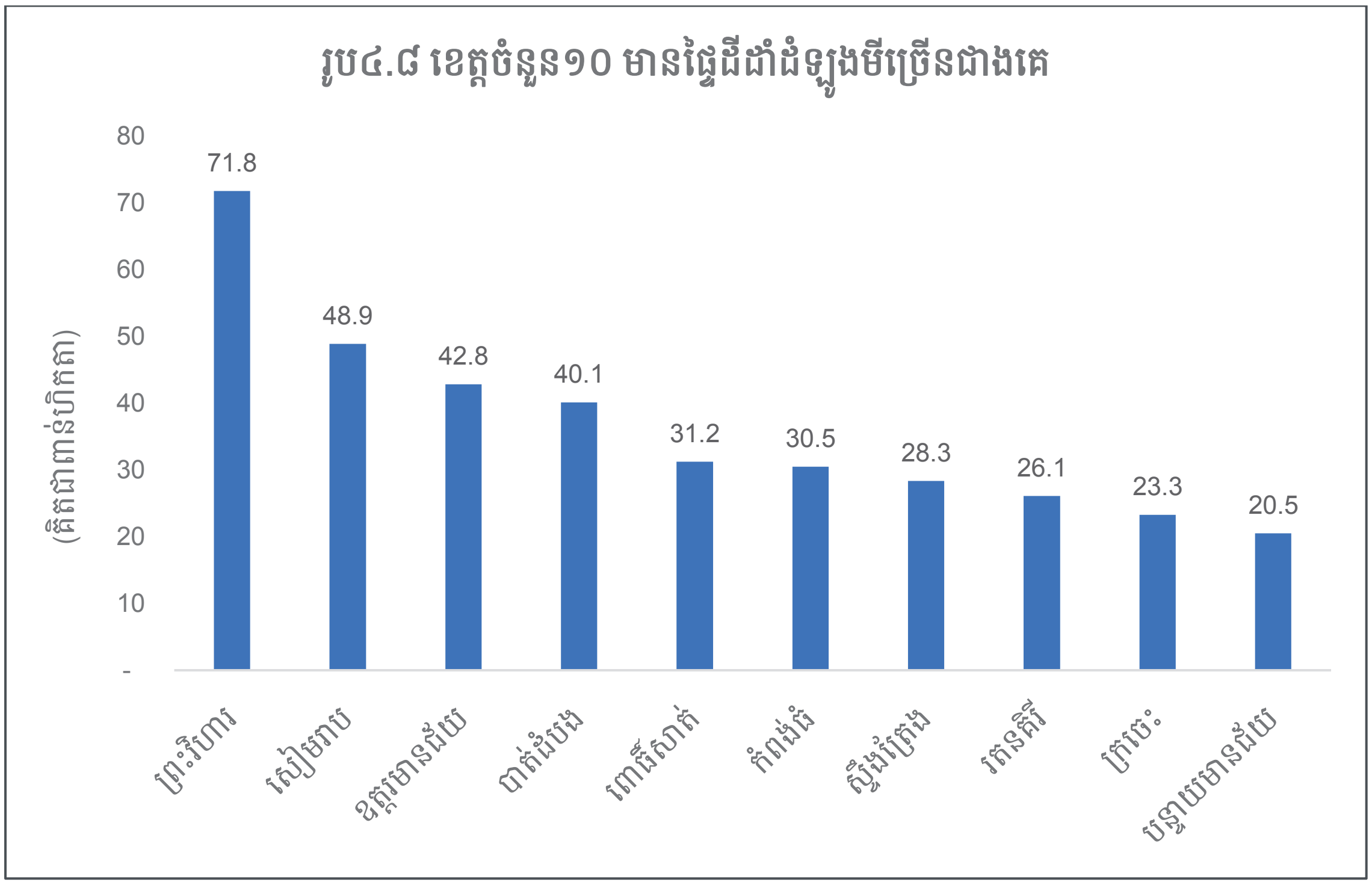

ប្រភព៖ វិទ្យាស្ថានជាតិស្ថិតិនៃក្រសួងផែនការ ជំរឿនកសិកម្មនៅកម្ពុជាឆ្នាំ២០២៣

៤.៣- វុក្ខជាតិពពួកសណ្ដែក (គ្រាប់ធញ្ញជាតិ)

វុក្ខជាតិពពួកសណ្ដែក (គ្រាប់ធញ្ញជាតិ) គឺជាប្រភេទដំណាំគ្រាប់ធញ្ញជាតិដ៏ចម្បងដែលសម្បូរទៅដោយជាតិប្រូតេអ៊ីន។ ធញ្ញជាតិពពួកសណ្ដែកទាំងនេះ ត្រូវបានកំណត់ជាប្រភេទមានជាតិប្រូតេអ៊ីនដ៏សំខាន់របស់ប្រជាពលរដ្ឋ។ ផ្ទៃដីដាំដុះជារួមមានចំនួនប្រមាណ ៨ ៧៧៥ ហិកតានៃពពួកសណ្ដែក ហើយសណ្ដែកបាយ គឺជាដំណាំដែលនិយមដាំច្រើនជាងគេ (ផ្ទៃដីដាំដុះប្រមាណ ៨ ៣៨៣ ហិកតា)។ ក្នុងនោះផ្ទៃដីដាំសណ្ដែកបាយមានប្រមាណ ៨ ៣៦៧ ហិចតា ត្រូវបានរាយការណ៍ថាមានផ្ទៃដីប្រមូលផលបាន ១២ ៤៦៩ តោន ខណៈទិន្នផលជាមធ្យមមាន ១,៥ តោន ក្នុងមួយហិចតា។

គ្រួសារកសិកម្មនៅតំបន់បឹងទន្លេសាប គឺជាអ្នកដាំសណ្ដែកបាយច្រើនជាងគេដែលមានផ្ទៃដីដាំដុះជិតអត្រា ៨៨ ភាគរយ នៃផ្ទៃដីដាំដុះដំណាំសរុប។ ខេត្តកំពង់ឆ្នាំងជាខេត្តដែលបានដាំដុះដំណាំសណ្ដែកបាយច្រើនបំផុតដោយសារគ្រួសារកសិកម្ម ដែលមានផ្ទៃដីដាំដុះ ៦ ២៥៣ ហិកតា ឬស្មើនឹង ៧៥ ភាគរយ នៃផ្ទៃដីដាំដុះសរុបដោយគ្រួសារកសិកម្មនៅទូទាំងប្រទេស។ ខេត្តមណ្ឌលគិរី ជាខេត្តដែលដាំដុះដំណាំសណ្ដែកបាយធំទីពីរ ដែលមានផ្ទៃដីដាំដុះប្រមាណ ៧០០ ហិកតា ខណៈដែលនៅខេត្តបាត់ដំបង សៀមរាប និងខេត្តពោធិ៍សាត់ មានផ្ទៃដីដាំដុះប្រមាណ ៣០០ ហិកតា សម្រាប់ខេត្តនីមួយៗ។

រូប៤.៩ ខេត្តចំនួន១០ មានផ្ទៃដីដាំសណ្តែកបាយច្រើនជាងគេ

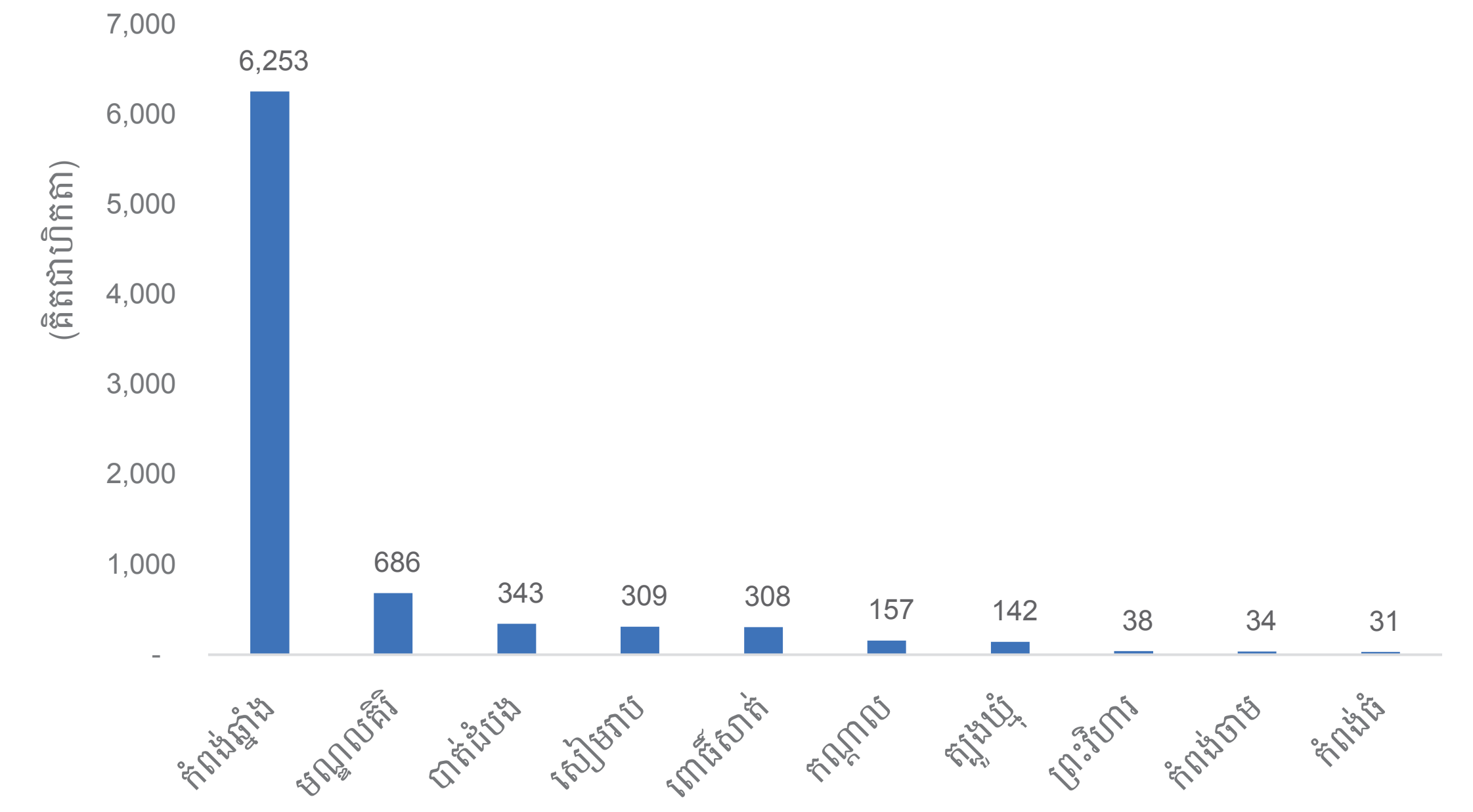

ប្រភព៖ វិទ្យាស្ថានជាតិស្ថិតិ ជំរឿនកសិកម្មនៅកម្ពុជាឆ្នាំ២០២៣

៤.៤- ដំណាំធញ្ញជាតិប្រេង

ដំណាំធញ្ញជាតិប្រេង ដូចជាសណ្តែកដី ល្ង សណ្តែកសៀង ល្ហុងប្រេង និងផ្កាឈូករ័ត្ន ត្រូវបានដាំលើផ្ទៃដីសរុប ៦ ៣២៧ ហិកតា ហើយនិងផ្ទៃដីប្រមូលផល ៦ ៣២១ ហិកតា។ ដំណាំសណ្តែកសៀង ត្រូវបានដាំដុះច្រើនជាងគេមានប្រមាណ ៦០ ភាគរយ នៃផ្ទៃដីដំណាំធញ្ញជាតិប្រេងសរុប ឬស្មើនឹង ៣ ៧៧៦ ហិកតា។

ដំណាំសណ្តែកសៀង ត្រូវបានដាំដុះច្រើនបំផុតពេញនិយមនៅតំបន់ភ្នំនិងខ្ពង់រាប មានប្រមាណ ៨៥ ភាគរយ នៃផ្ទៃដីសរុប ខណៈដែលតំបន់វាលទំនាប និងតំបន់ឆ្នេរសមុទ្រមានចំនួនគ្រួសារកាន់កាប់កសិកម្មតិចតួចដែលបានដាំដុះដំណាំសណ្តែកសៀង។

មានខេត្តចំនួន៣ ដែលបានដាំដុះដំណាំសណ្តែកសៀងច្រើនជាងគេ គឺនៅខេត្តរតនគិរី ព្រះវិហារ និងបាត់ដំបង។ ខេត្តរតនគិរី ជាខេត្តដែលមានផ្ទៃដីដាំដុះដំណាំសណ្តែកសៀងច្រើនបំផុតមានប្រមាណ ២ ៥០០ ហិកតា ខណៈដែលខេត្តព្រះវិហារ និងបាត់ដំបង មានផ្ទៃដីដាំដុះសណ្តែកសៀងមានត្រឹមតែប្រមាណ ៥០០ហិកតា សម្រាប់នៅក្នុងខេត្តនីមួយៗ។

រូប៤.១០ ខេត្តចំនួន១០ មានផ្ទៃដីដាំដុះដំណាំសណ្តែកសៀងច្រើនជាងគេ

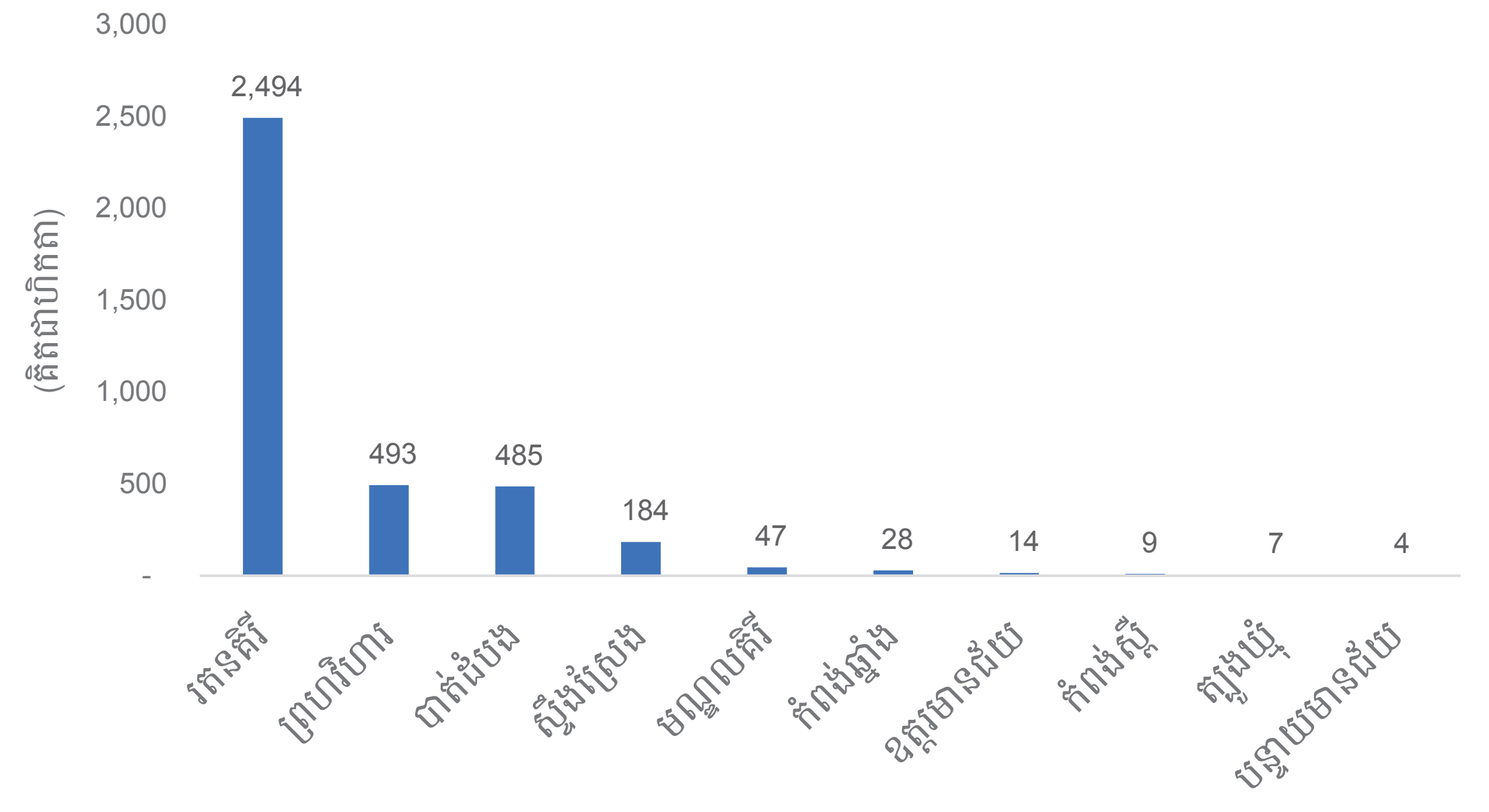

ប្រភព៖ វិទ្យាស្ថានជាតិស្ថិតិនៃក្រសួងផែនការ ជំរឿនកសិកម្មនៅកម្ពុជាឆ្នាំ២០២៣

៤.៥- គ្រឿងទេស គ្រឿងក្រអូប និងរុក្ខជាតិឱសថ

គ្រឿងទេស គ្រឿងក្រអូប និងរុក្ខជាតិឱសថ (រម្មៀត ស្លឹកគ្រៃ ជីរអង្កាម ជីរវ៉ាន់ស៊ុយ ម្អមម្លូរ ស្លឹកគូឆាយ និងជីរនាងវង ត្រូវបានចាត់ទុកជាដំណាំរយៈពេលខ្លី) ដែលមានផ្ទៃដីដាំដុះសរុបចំនួន ១ ៩១៣ ហិកតា ហើយនិងមានដំណាំល្មៀតមានផ្ទៃដីដាំដុះច្រើនជាងគេ ចំនួន ៧០៨ ហិកតា បន្ទាប់មកដំណាំស្លឹកគ្រៃមានផ្ទៃដីដាំដុះចំនួន ៥៣២ ហិកតា និងជីរមានផ្ទៃដីដាំដុះចំនួន ២៥៨ ហិកតា។ ក្នុងចំណោមផ្ទៃដីដាំដុះដំណាំគ្រឿងទេស គ្រឿងក្រអូប និងរុក្ខជាតិឱសថទាំងអស់ គឺមានភាគច្រើនត្រូវបានដាំនៅតំបន់បឹងទន្លេសាប ដែលមានផ្ទៃដីប្រមាណ ៨៨៨ ហិកតា បន្ទាប់មកនៅតំបន់វាលទំនាបមានប្រមាណ ៦៦២ ហិកតា តំបន់ឆ្នេរសមុទ្រ៣០១ ហិកតា និងតំបន់តំបន់ភ្នំនិងខ្ពង់រាប មានប្រមាណ ៦២ ហិកតា។

រូប៤.១១ ផ្ទៃដីដាំដំណាំគ្រឿងទេស គ្រឿងក្រអូប និងរុក្ខជាតិឱសថ ចែកតាមតំបន់

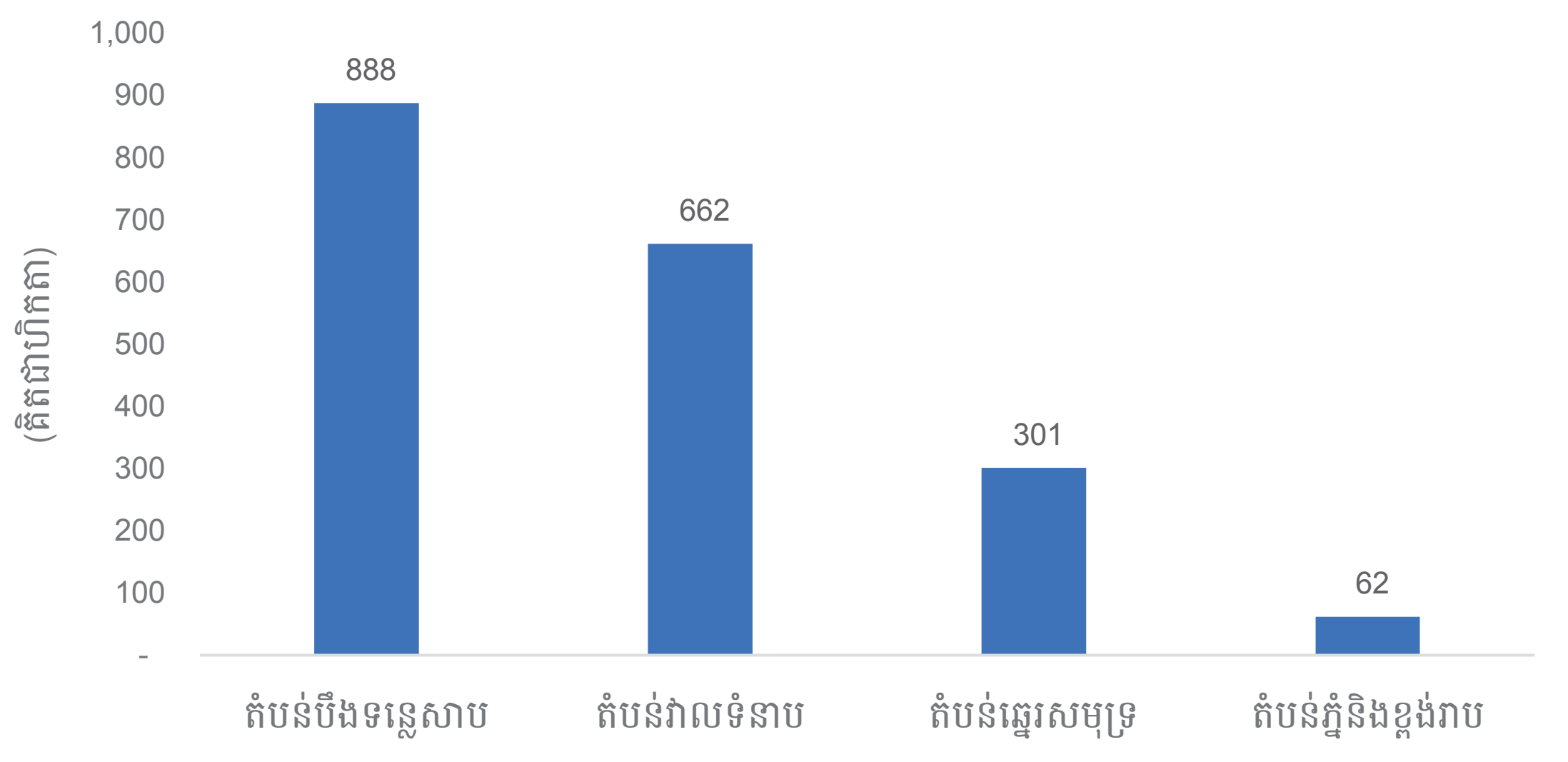

ប្រភព៖ វិទ្យាស្ថានជាតិស្ថិតិ ជំរឿនកសិកម្មនៅកម្ពុជាឆ្នាំ២០២៣

ខេត្តពោធិ៍សាត់ ជាខេត្តដែលមានផ្ទៃដីដាំដុះដំណាំល្មៀតច្រើនជាងគេចំនួន ៥១២ ហិកតា បន្ទាប់មកនៅខេត្តបាត់ដំបង ដែលមានផ្ទៃដីដាំដុះប្រមាណ ១៧៨ ហិកតា។ ខេត្តកណ្តាល និង ប៉ៃលិនដែលមានផ្ទៃដីដាំដុះដំណាំប្រមាណ ១០ ហិកតា និង ៦ ហិកតា ខណៈដែលខេត្តផ្សេងទៀតមានផ្ទៃដីដាំដុះដំណាំល្មៀតចំនួនត្រឹមតែ ១ ហិកតា ឬតិចជាង ១ ហិកតាប៉ុណ្ណោះ។

រូប៤.១២ ផ្ទៃដីដាំដុះដំណាំល្មៀត បែងចែកតាមខេត្ត

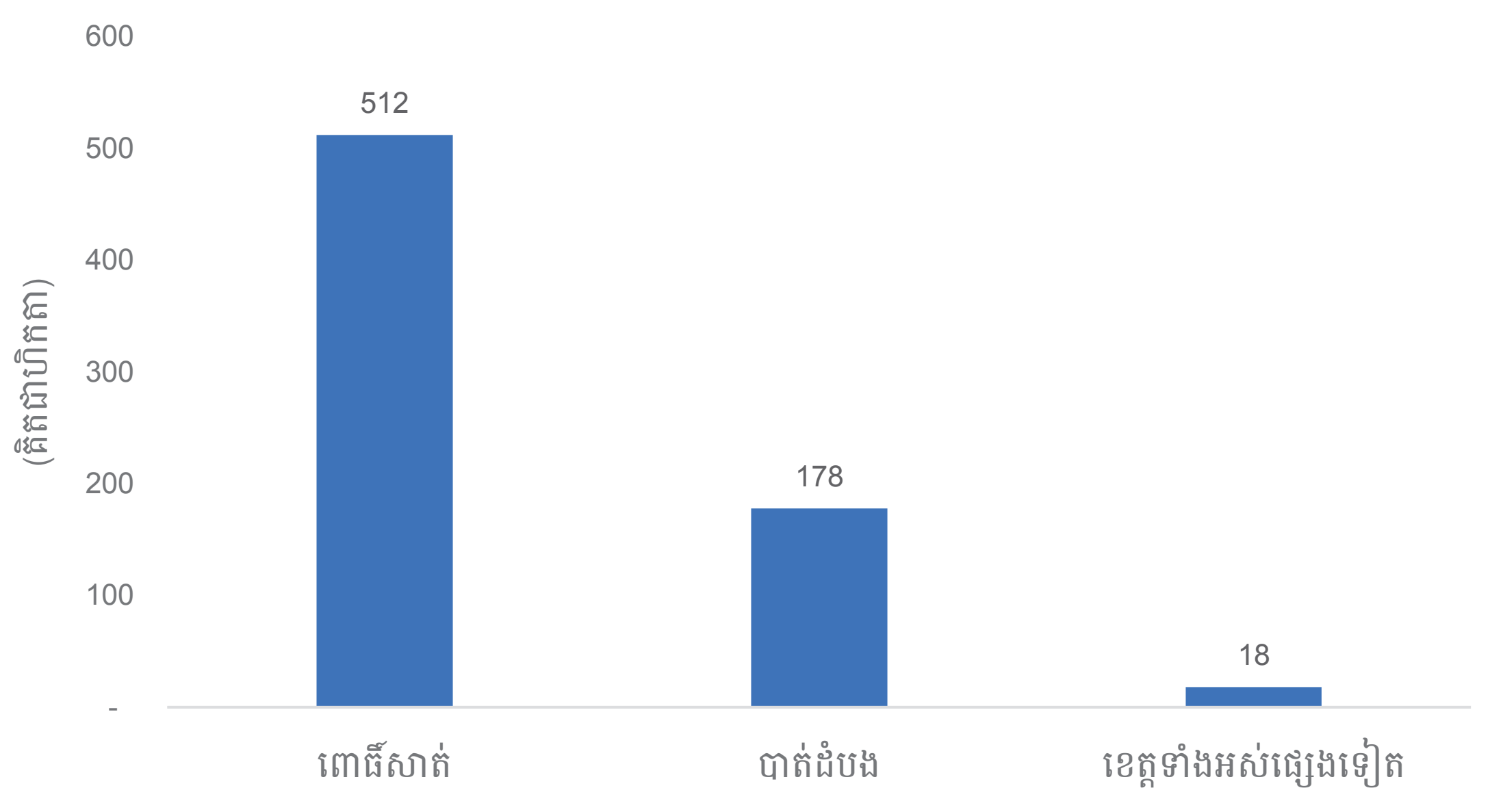

ប្រភព៖ វិទ្យាស្ថានជាតិស្ថិតិ ជំរឿនកសិកម្មនៅកម្ពុជាឆ្នាំ២០២៣

ខេត្តកំពត មានផ្ទៃដីដាំដុះដំណាំស្លឹកគ្រៃច្រើនជាងគេមានចំនួន ២៨៣ ហិកតា បន្ទាប់មកនៅខេត្តកំពង់ចាមមានផ្ទៃដីដាំដុះដំណាំប្រមាណ ៩២ ហិកតា ខណៈដែលខេត្តផ្សេងទៀតមានផ្ទៃដីដាំដុះតិចជាង ៥០ ហិកតា។ ជីរអង្កាមត្រូវបានដាំលើផ្ទៃដី ២៥៨ ហិកតា ក្នុងនោះមាន ១៤៨ ហិកតា ត្រូវបានដាំនៅខេត្តកណ្ដាល ខណៈដែលនៅខេត្តបាត់ដំបង មានផ្ទៃដីដាំដុះប្រមាណ ២៦ ហិកតា នៅខេត្តត្បូងឃ្មុំមានផ្ទៃដាំដុះ ២២ ហិកតា នៅរាជធានីភ្នំពេញមាន ១៩ ហិកតា និងខេត្តរតនគិរី មានចំនួន ១០ ហិកតា។

រូប៤.១៣ ខេត្តចំនួន១០ មានផ្ទៃដីដាំស្លឹកគ្រៃច្រើនជាងគេ

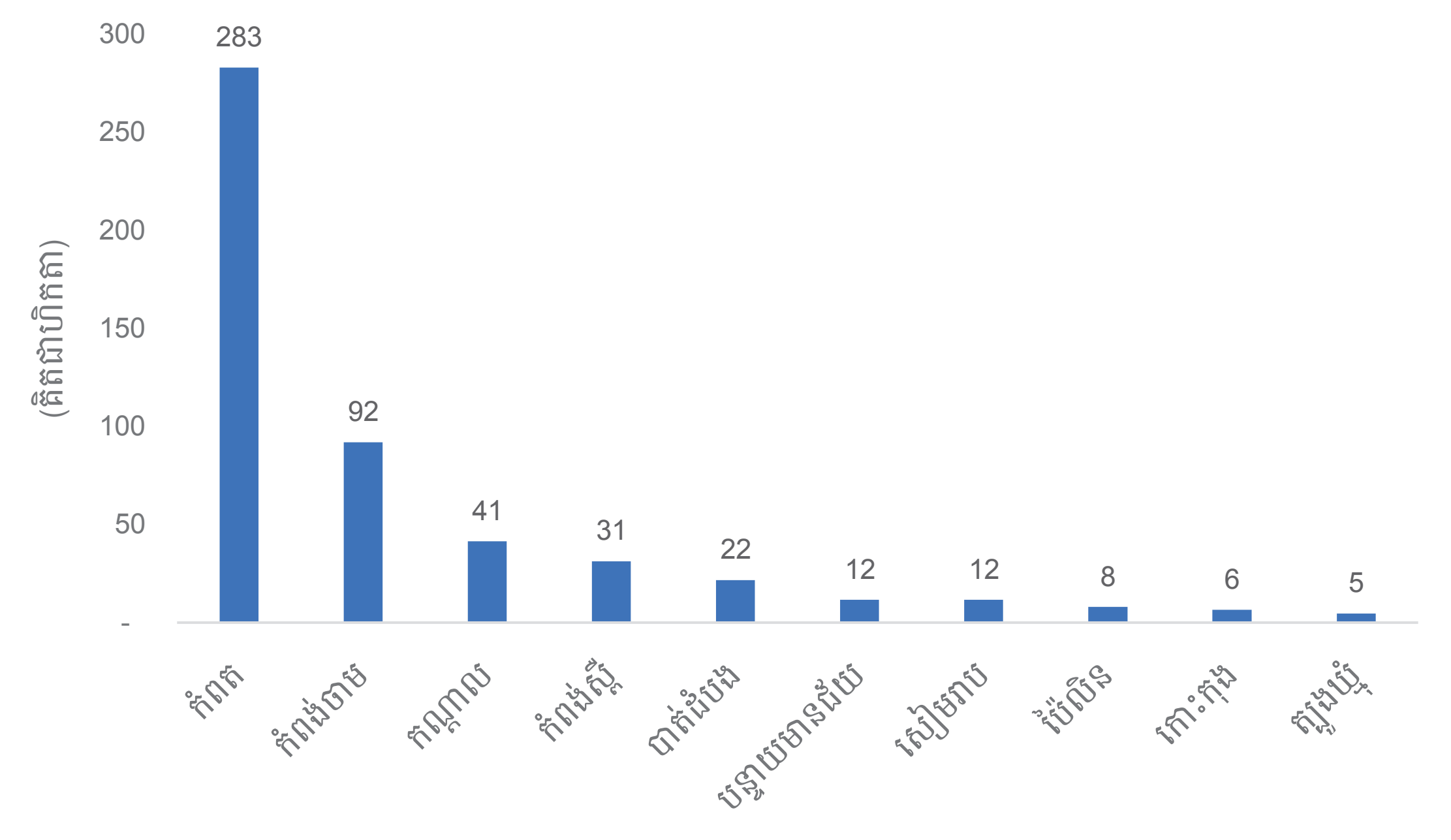

ប្រភព៖ វិទ្យាស្ថានជាតិស្ថិតិ ជំរឿនកសិកម្មនៅកម្ពុជាឆ្នាំ២០២៣

៤.៦- ដំណាំឧស្សាហកម្ម

ដំណាំអំពៅ និងថ្នាំជក់ជាដំណាំត្រូវបានដាំដុះដោយគ្រួសារកាន់កាប់កសិកម្ម។ ដំណាំអំពៅត្រូវបានដាំនៅក្នុងតំបន់ទាំងបួន ដែលមានផ្ទៃដីសរុបប្រមាណជាង ២ ២៨០ ហិកតា (ដាំដុះលើក្បាលដីប្រមាណ ២ ៨៧៧ ក្បាលដី) ក្នុងនោះមាន ៧៨ ភាគរយ ត្រូវបានដាំដុះនៅតំបន់វាលទំនាប (ខេត្តព្រៃវែង ១ ២៦៧ ហិកតា ខេត្តកណ្ដាល ២១២ ហិកតា ខេត្តត្បូងឃ្មុំ ១៤៩ ហិកតា ហើយនិងខេត្តកំពង់ចាម តាកែវ ស្វាយរៀង និងរាជធានីភ្នំពេញ សរុបស្មើ ១៣០ ហិកតា)។ នៅតំបន់ជុំវិញបឹងទន្លេសាប មានផ្ទៃដីដាំដុះដំណាំចំនួន ២៥៨ ហិកតា តំបន់ឆ្នេរសមុទ្រ ១៦១ ហិកតា និងតំបន់ភ្នំនិងខ្ពង់រាបមាន ១០៣ ហិកតា។ ការប្រមូលផលលើផ្ទៃដីចំនួន ២ ២៨០ ហិកតា ស្ទើរតែស្មើនឹង ១០០ ភាគរយ។

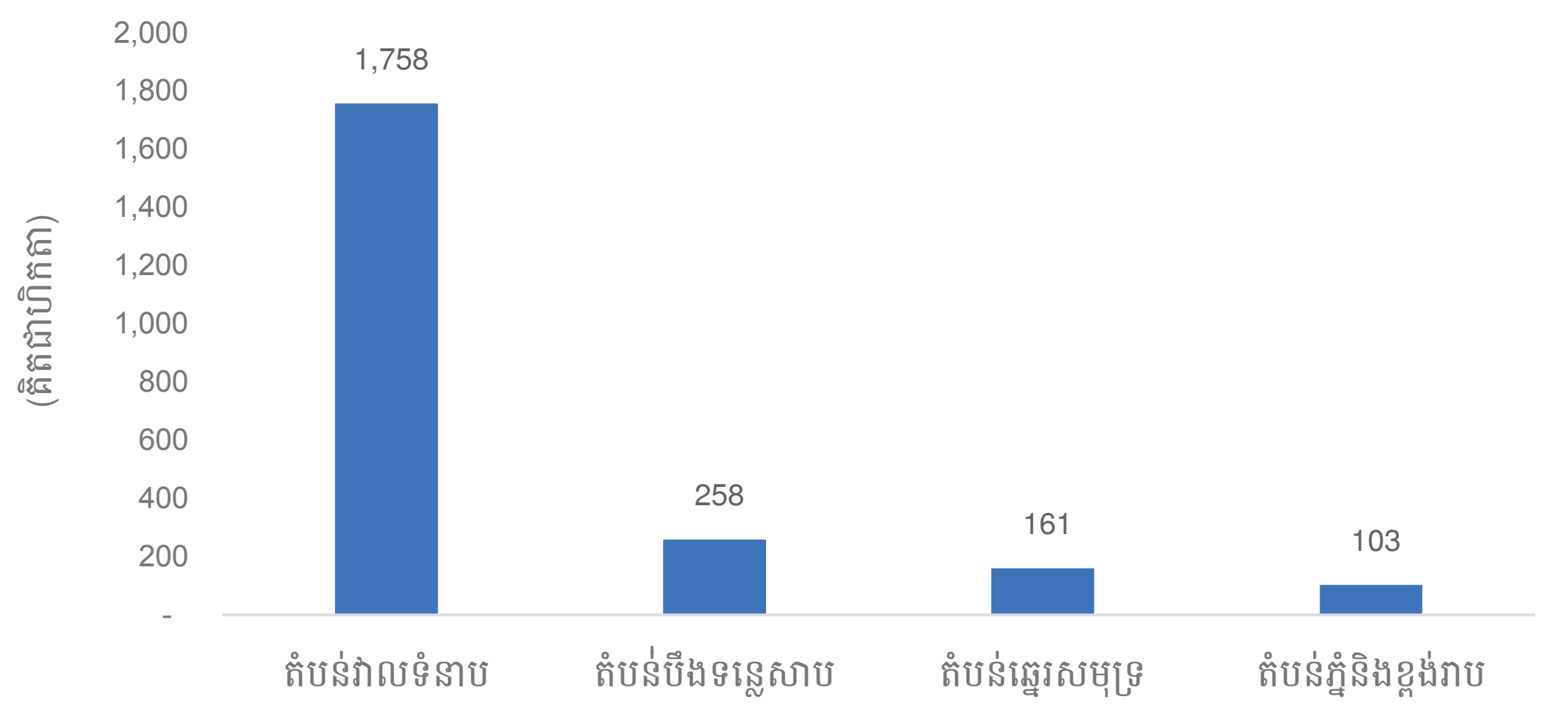

រូប៤.១៤ ផ្ទៃដីដាំដំណាំអំពៅ បែងចែកតាមតំបន់

ប្រភព៖ វិទ្យាស្ថានជាតិស្ថិតិ ជំរឿនកសិកម្មនៅកម្ពុជាឆ្នាំ២០២៣

ដំណាំថ្នាំជក់ត្រូវបានដាំនៅក្នុងតំបន់ពីរ គឺតំបន់វាលទំនាប និង តំបន់ភ្នំនិងខ្ពង់រាប។ តំបន់វាលទំនាបដាំដុះមានប្រមាណជាង ១ ៥០៣ ហិកតា ស្មើនឹង ៦៥ ភាគរយ និង តំបន់ភ្នំនិងខ្ពង់រាប ដាំដុះមានប្រមាណជាង ៨១២ ហិកតា ឬស្មើនឹង ៣៥ ភាគរយ។ នៅតំបន់វាលទំនាប ដំណាំថ្នាំជក់ ត្រូវបានដាំដុះនៅខេត្តត្បូងឃ្មុំ (៨៤៧ ហិកតា) និងខេត្តកំពង់ចាម (៦៥៧ ហិកតា) ខណៈដែលនៅតំបន់ភ្នំនិងខ្ពង់រាប ត្រូវបានដាំដុះនៅខេត្តក្រចេះ (៨១១ ហិកតា)។ ការប្រមូលផលដំណាំថ្នាំជក់លើផ្ទៃដីដាំដុះសរុប ២ ៣១៤ ហិកតា ជិតស្មើនឹង ១០០ ភាគរយ នៃផ្ទៃដីដាំដុះដំណាំសរុប ២ ៣១៥ ហិកតា។

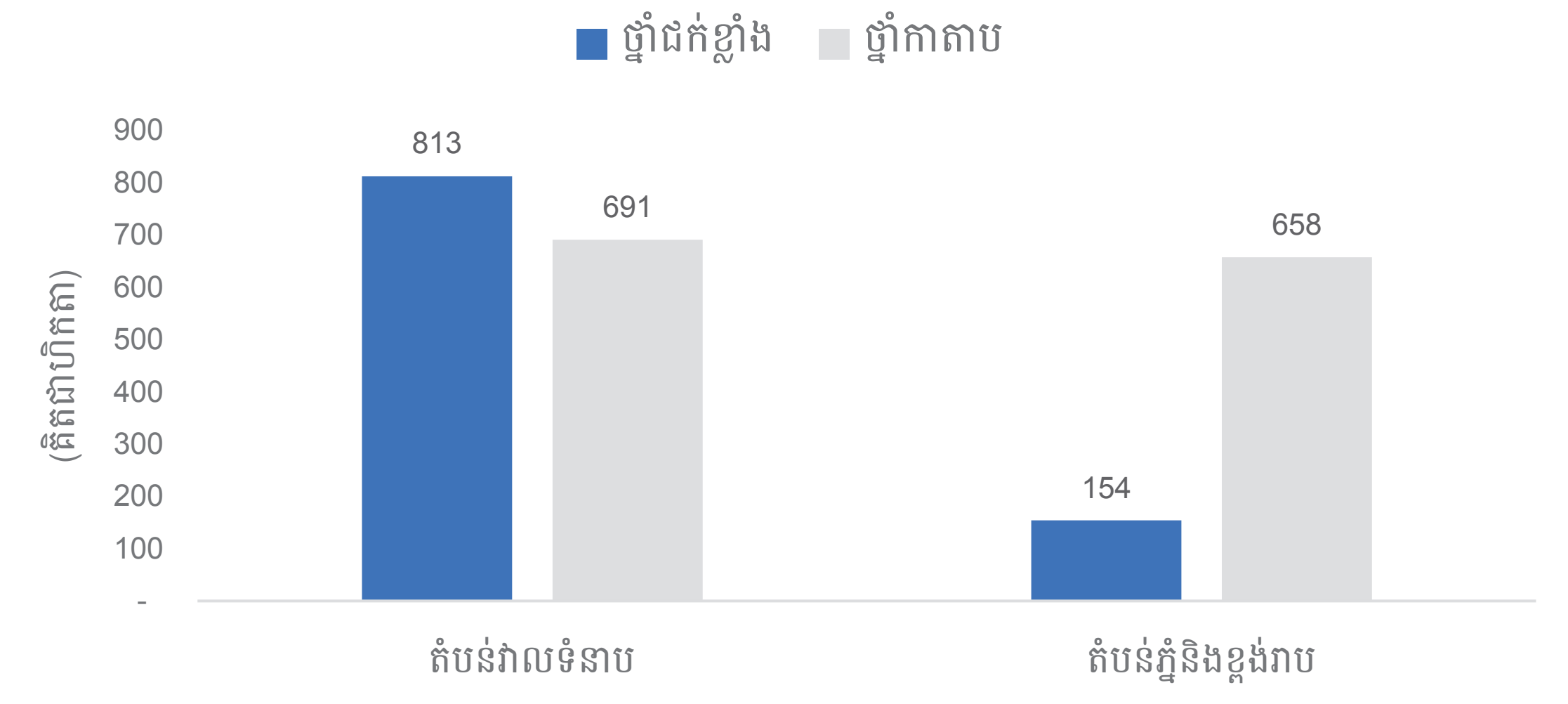

រូប៤.១៥ ផ្ទៃដីដាំដុះដំណាំថ្នាំជក់ ចែកតាមតំបន់

ប្រភព៖ វិទ្យាស្ថានជាតិស្ថិតិ ជំរឿនកសិកម្មនៅកម្ពុជាឆ្នាំ២០២៣

៤.៧- ដំណាំយកសរសៃ ឬអំបោះ

ដំណាំយកសរសៃ ឬអំបោះ រួមមានដំណាំកប្បាស ក្រចៅ ដំណាំគ និងដំណាំយកសរសៃផ្សេងៗទៀត ត្រូវបានរាយការណ៍ដោយគ្រួសារកាន់កាប់កសិកម្ម។ ដំណាំប្រភេទទាំងនេះដាំដុះគ្របដណ្តប់លើផ្ទៃដីដាំដុះសរុបជាង ១៧២ ហិកតា ខណៈដែលការដាំដុះដំណាំគមានច្រើនជាងគេ ដែលមានផ្ទៃដីប្រមាណជាង ៨០ ហិកតា បន្ទាប់មកគឺដំណាំសំឡីគមាន ៥២ ភាគរយ។

ដំណាំកប្បាស និងក្រចៅ ត្រូវបានដាំដុះតិចតួចបំផុតនៅលើផ្ទៃដីប្រមាណជាង ៦ និង ២ ហិកតា តាមលំដាប់រៀង។ ដំណាំយកសរសៃផ្សេងៗទៀត ត្រូវបានដាំនៅលើផ្ទៃដីប្រមាណជាង ៣២ ហិកតា។ ដំណាំគ និងដំណាំមន គឺជាដំណាំដែលគួរឱ្យកត់សម្គាល់ ខណៈដំណាំមនបានដាំដុះលើផ្ទៃដីប្រមូលផលចំនួន ៨០ ហិកតា និងដំណាំគមានចំនួន ៤៩ ហិកតា។ ផ្ទៃដីសរុបដែលបានរាយការណ៍ថាដាំដំណាំមននៅខេត្តបន្ទាយមានជ័យ ចំណែកដំណាំគស្ទើរតែទាំងអស់ត្រូវបានដាំដុះនៅខេត្តកំពង់ចាម និងខេត្តត្បូងឃ្មុំ ដែលមានផ្ទៃដីដាំដុះតិចជាង ១ ហិកតា ។

៤.៨- ដំណាំបន្លែ

បន្លែច្រើនមុខ ត្រូវបានដាំដុះនៅទូទាំងប្រទេសកម្ពុជា ដូចជាបន្លែស្លឹក ដើម ផ្លែ មើម និងបន្លែបៃតង។ល។ បន្លែស្លឹក ឬដើម រួមមានស្លឹកខ្ទឹម ស្ពៃខ្មៅ ស្ពៃក្រញ៉ាញ់ ស្ពៃស និងត្រកួន។ ការធ្វើជំរឿនកសិកម្មនេះមានព័ត៌មានអំពីដំណាំម្ទេស ត្រសក់ ត្រប់ ននោង ល្ពៅ និងត្រឡាច។ ពពួកបន្លែបៃតង មានដូចជាសណ្តែកកួរ និងបន្លែដទៃទៀត រួមមានផ្កាខាត់ណាខៀវជាដើម។

គ្រួសារកាន់កាប់កសិកម្មមានប្រមាណ ១ ៤៨៩ គ្រួសារ បានរាយការណ៍ថាបានដាំដំណាំត្រកួននៅទូទាំងប្រទេសកម្ពុជា និងមានផ្ទៃដីដាំដុះ និងផ្ទៃដីប្រមូលផលមានប្រមាណ ៦០៣ ហិកតា។ ចំពោះចំនួនគ្រួសារដែលរាយការណ៍ថាបានដាំដំណាំស្ពៃក្រញ៉ាញ់មានប្រមាណ ៨៦១ នៅទូទាំងប្រទេសកម្ពុជា និងមានទំហំផ្ទៃដីដុះ និងផ្ទៃដីប្រមូលផលប្រមាណ ៧៥២ ហិកតា។ បរិមាណផលសរុបនៃស្ពៃក្រញ៉ាញ់មានប្រមាណ ២ ៩០០ តោន។ គ្រួសារកសិកម្មនៅក្នុងប្រទេសកម្ពុជាមានប្រមាណ ៦៣៣ បានរាយការណ៍ថា មានដាំបន្លែខ្ទឹមស្លឹក ហើយទទួលបានទិន្នផលគិតជាមធ្យមចំនួន ១០,៨ តោន ក្នុង១ហិកតា។ គ្រួសារកសិកម្មប្រមាណ ៦១០ គ្រួសារ បានរាយការណ៍ថា បានដាំបន្លែស្ពៃខ្មៅ ដែលមានទិន្នផលគិតជាមធ្យម ១០,៥ តោន ក្នុង១ហិកតា ។ គ្រួសារកសិកម្មបានរាយការណ៍ថា មានប្រមាណ ៣២៥

គ្រួសារ ដែលបានដាំបន្លែស្ពៃសនៅកម្ពុជា ដែលមានផ្ទៃដីដាំដុះ និងផ្ទៃដីប្រមូលផលមានប្រមាណ ៣៣៧ ហិកតា។

រូប៤.១៦ ចំនួនគ្រួសារកសិកម្មដែលដាំដុះតាមប្រភេទបន្លែស្លឹក ឬដើម

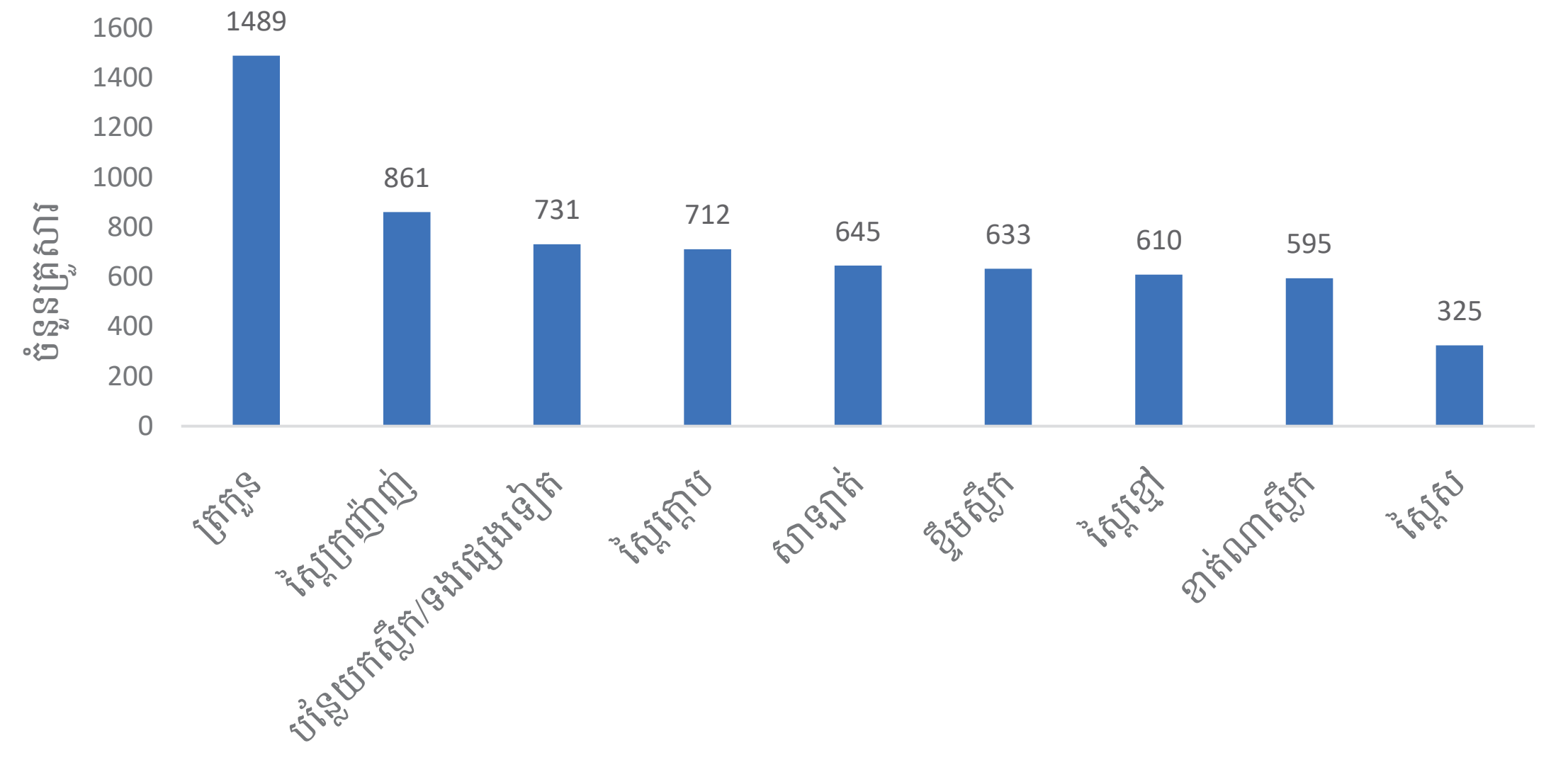

ប្រភព៖ វិទ្យាស្ថានជាតិស្ថិតិ ជំរឿនកសិកម្មកម្ពុជាឆ្នាំ២០២៣

គ្រួសារកាន់កាប់កសិកម្មបានដាំដុះដំណាំបន្លែត្រកួន មានប្រមាណ ១ ៥០០ គ្រួសារ។ ដំណាំត្រកួនត្រូវបានដាំដុះយ៉ាងទូលំទូលាយបំផុតនៅតំបន់វាលទំនាប។ នៅខេត្តកំពង់ចាមជាខេត្តដែលមានផ្ទៃដីដាំដុះត្រកួនច្រើនជាងគេ មានប្រមាណ ២៧ ភាគរយ នៃផ្ទៃដីដុះទូទាំងប្រទេស។ ខេត្តតាកែវមានផ្ទៃដីដាំដុះត្រកួនប្រមាណ ១៥ ភាគរយ នៃផ្ទៃដីទូទាំងប្រទេស និងខេត្តកណ្តាលជាខេត្តទីបីដែលមានផ្ទៃដីដាំដុះប្រមាណ ១៥ ភាគរយ។

រូប៤.១៧ ផ្ទៃដីដាំត្រកួនទាំង១០ ខេត្ត

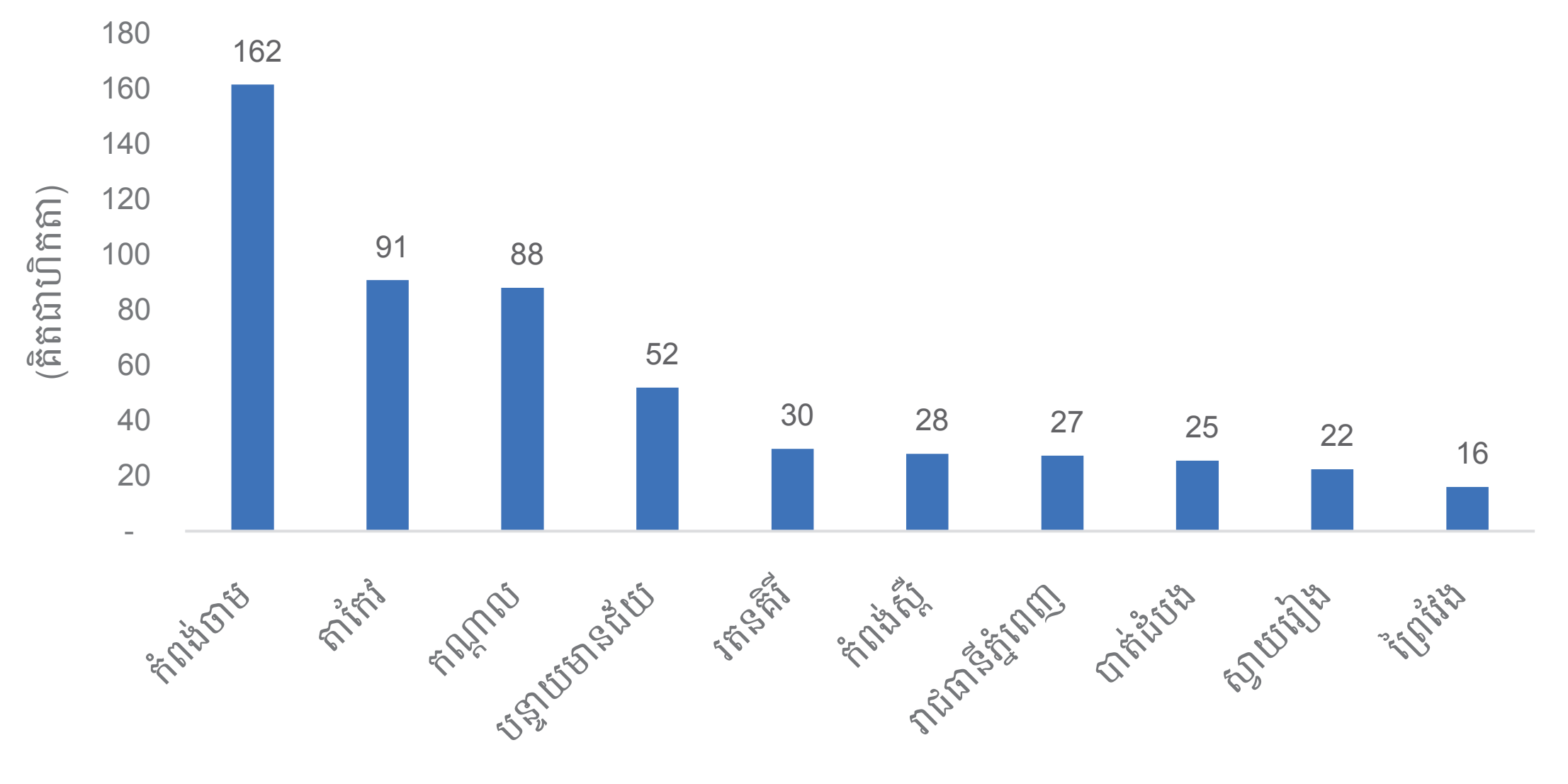

ប្រភព៖ វិទ្យាស្ថានជាតិស្ថិតិ ជំរឿនកសិកម្មកម្ពុជាឆ្នាំ២០២៣

ត្រសក់ជាបន្លែដែលត្រូវបានរាយការណ៍ដោយគ្រួសារកាន់កាប់កសិកម្ម គឺបានដាំច្រើនជាងគេដែលមានគ្រួសារប្រមាណ ៣ ០០០ គ្រួសារ បានដាំដុះលើផ្ទៃដីប្រមាណ ១ ៤៥៣ ហិកតា និងផ្ទៃដីប្រមូលផលប្រមាណ ១ ៤៥២ ហិកតា។ នៅតំបន់វាលទំនាបមានផ្ទៃដីដាំត្រសក់ច្រើនជាងគេមានប្រមាណ ៨៧៨ ហិកតា។ ទិន្នផលជាមធ្យមមានប្រមាណ ១១,០ តោន ក្នុង១ហិកតា និងមានបរិមាណផលសរុបប្រមាណ ១៦ ០០០ តោន នៅទូទាំងប្រទេសកម្ពុជា។

ដំណាំឪឡឹក ត្រូវបានគ្រួសារកាន់កាប់កសិកម្មដាំដុះមានប្រមាណ ៩៩០ គ្រួសារ សម្រាប់ប្រទេសកម្ពុជា ដែលមានផ្ទៃដីដាំដុះប្រមាណ ១ ០០០ ហិកតា។ ចំពោះនៅតំបន់បឹងទន្លេសាបមានផ្ទៃដីដាំដុះឪឡឹកប្រមាណ ៥៩៨ ហិកតា។ ឪឡឹកមានបរិមាណផលសរុប ប្រមាណ ៧ ១៤០ តោន ទិន្នផលគិតជាមធ្យមមានប្រមាណ ៧,៣ តោន ក្នុង១ហិកតា។ ចំនួនគ្រួសារកាន់កាប់កសិកម្មដែលបានដាំដុះដំណាំម្ទេសមានប្រមាណ ២ ០០០ គ្រួសារសម្រាប់នៅទូទាំងប្រទេសកម្ពុជា។ ផ្ទៃដីដាំដុះដំណាំម្ទេសសរុបមានប្រមាណ ៨៣១ ហិកតា និងមានប្រមាណ ៥៣០ ហិកតា ត្រូវបានដាំដុះនៅតំបន់បឹងទន្លេសាប។ បរិមាណផលសរុបសម្រាប់ដំណាំម្ទេសមានប្រមាណ ៩ ២៧១ តោន និងទិន្នផលជាមធ្យមប្រមាណ ១១,២ តោន ក្នុង១ហិកតា។

ចំនួនគ្រួសារកាន់កាប់កសិកម្មដែលដាំដុះដំណាំត្រប់មានប្រមាណ ១ ១១០ គ្រួសារ សម្រាប់ប្រទេសកម្ពុជា ដែលមានទិន្នផលជាមធ្យម ៤,២ តោន ក្នុង១ហិកតា។ គ្រួសារកសិកម្ម

ដាំដុះដំណាំននោង មានប្រមាណ ៦៤០ គ្រួសារ សម្រាប់ប្រទេសកម្ពុជា និងមានផ្ទៃដីដាំដុះ និងផ្ទៃដីប្រមូលផលមានប្រមាណ ២២៧ ហិកតា។

រូប៤.១៨ ចំនួនគ្រួសារកសិកម្មដាំដុះតាមប្រភេទបន្លែផ្លែ ទាំង១០ដំណាំ

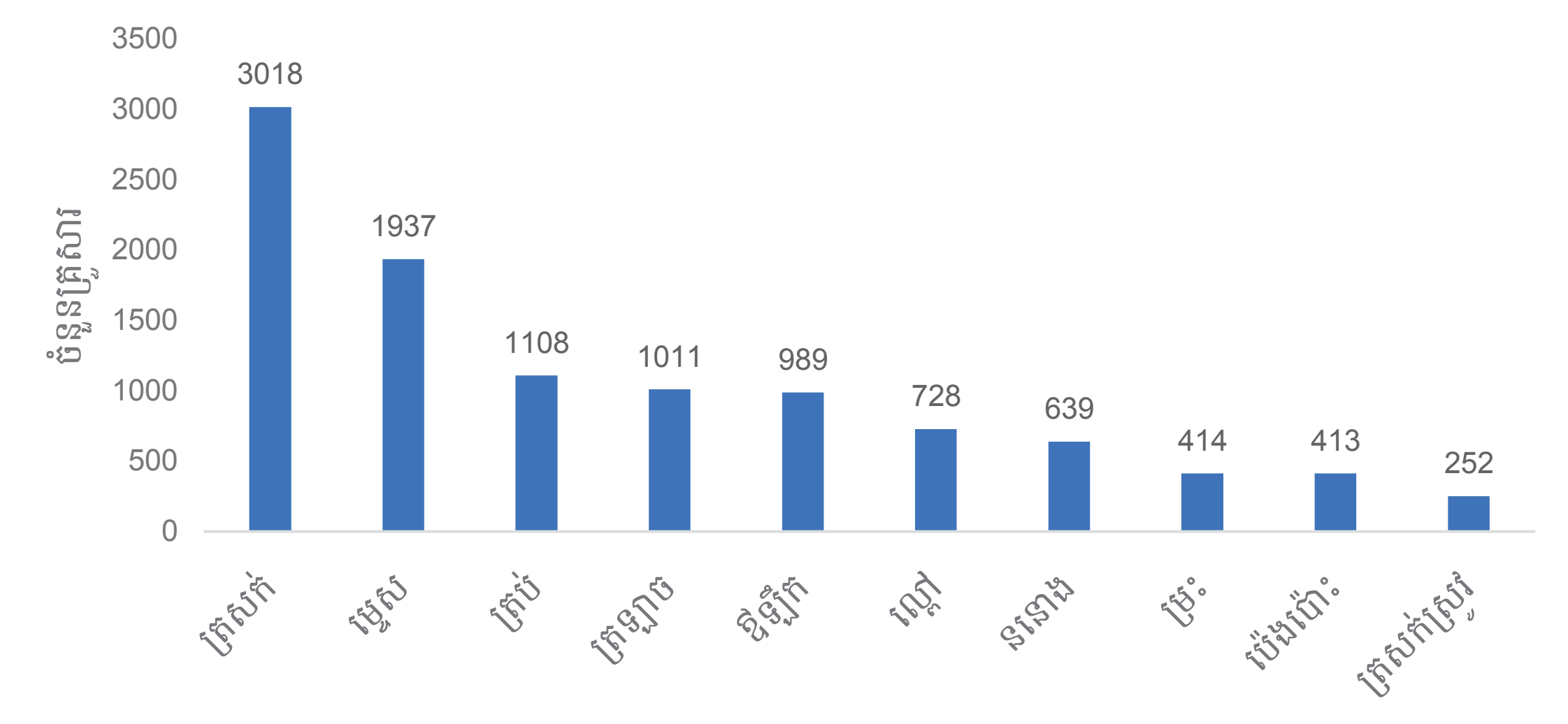

ប្រភព៖ វិទ្យាស្ថានជាតិស្ថិតិ ជំរឿនកសិកម្មកម្ពុជាឆ្នាំ២០២៣

រូប៤.១៩ ផ្ទៃដីដាំដុះ តាមប្រភេទបន្លែផ្លែ ទាំង១០ដំណាំ

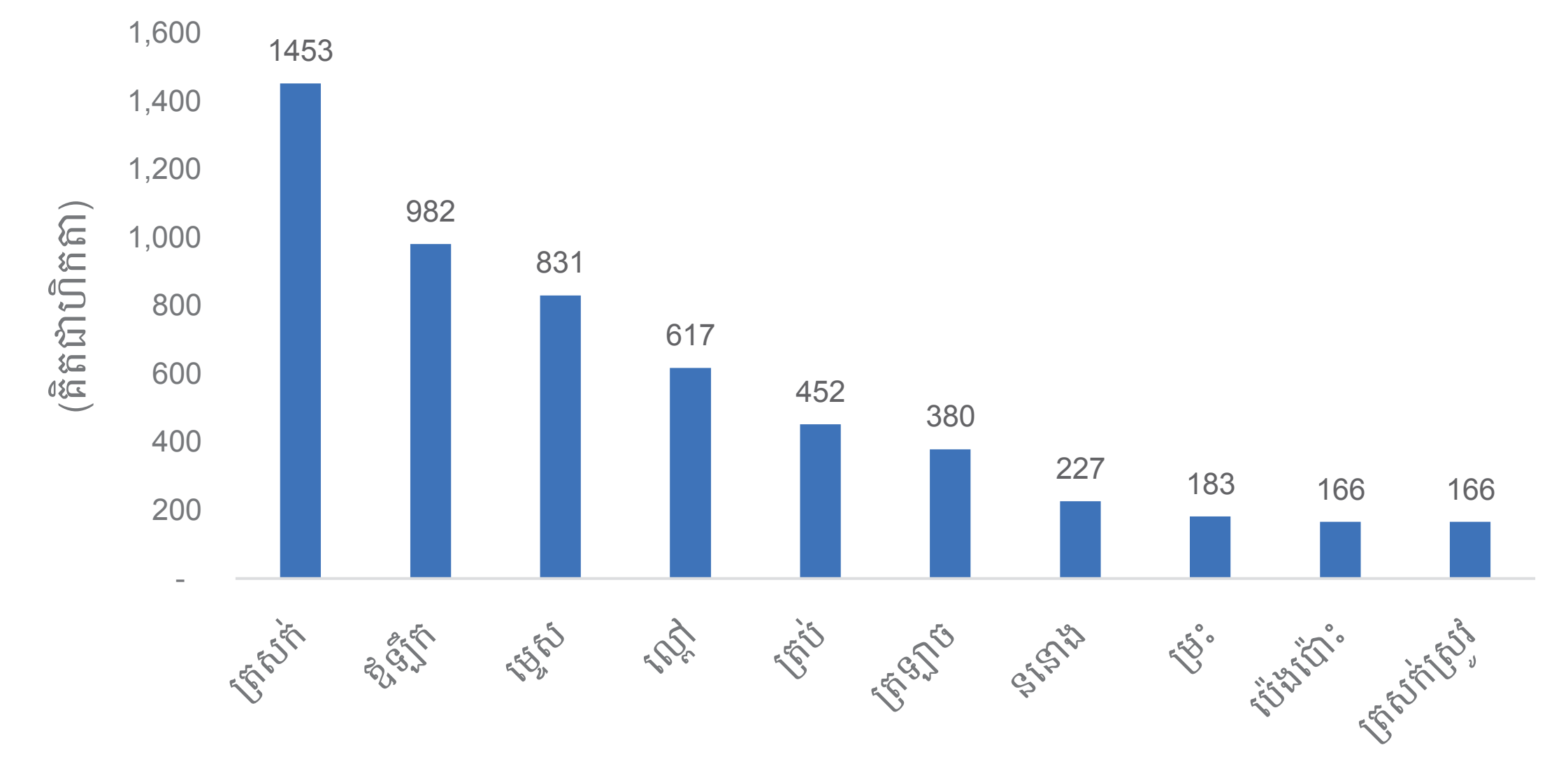

ប្រភព៖ វិទ្យាស្ថានជាតិស្ថិតិ ជំរឿនកសិកម្មកម្ពុជាឆ្នាំ២០២៣

បន្លែឫស និងបន្លែមើមរួមមាន ដំឡូងជ្វា ប៉ិគ្គក ខ្ញី ខ្ទឹមស ខ្ទឹមក្រហម និងបន្លែឫស សរសៃ និងបន្លែមើមផ្សេងទៀត។ ដំណាំដំឡូងជ្វាបានរួមចំណែកដ៏ធំជាងគេនៃបន្លែយកឫស/មើមបែប នេះមានគ្រួសារកសិកម្មចំនួនប្រមាណ ២៩៩ គ្រួសារ ដែលមានផ្ទៃដីដាំដុះសរុបប្រមាណ ២៦១

ហិកតា។ ទិន្នផលដំណាំឆៃថាវគិតជាមធ្យមមានប្រមាណ ១១,៨ តោន ក្នុង១ហិកតានិងមានបរិមាណផលសរុបប្រមូលបានមានប្រមាណ ៣ ០៩៤ តោន សម្រាប់នៅប្រទេសកម្ពុជា។

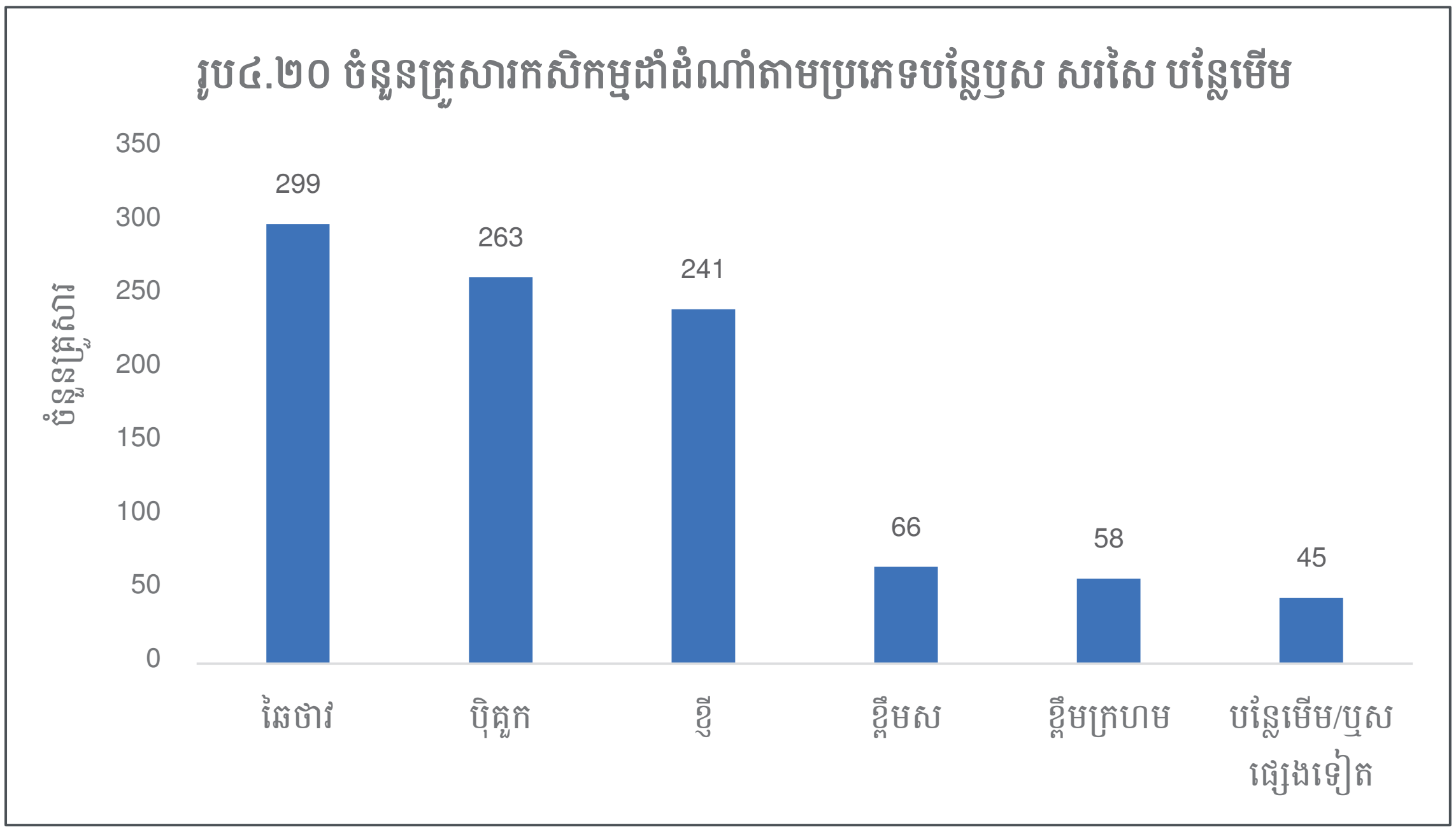

ប្រភព៖ វិទ្យាស្ថានជាតិស្ថិតិ ជំរឿនកសិកម្មកម្ពុជាឆ្នាំ២០២៣

ដំណាំពពួកសណ្តែកបែតង រួមមានសណ្តែកកួរ សណ្តែកបារាំង និងពពួកសណ្តែកបែតងដទៃទៀត។ សណ្តែកកួរត្រូវបានដាំដុះច្រើនជាងគេដោយគ្រួសារកាន់កាប់កសិកម្មមានប្រមាណ ១ ១៨០ គ្រួសារសម្រាប់ប្រទេសកម្ពុជា។ ផ្ទៃដីដាំដុះ និងផ្ទៃដីប្រមូលផលត្រូវបានប៉ាន់ប្រមាណថាមានប្រមាណ ៥៨៥ ហិកតា។ បរិមាណផលសរុបមានចំនួនប្រមាណ ២ ២១៩ តោន និងមានទិន្នផលជាមធ្យម ៣,៨ តោន ក្នុង១ហិកតា។ តំបន់វាលទំនាបត្រូវបានរាយការណ៍ថាមានការដាំដុះដំណាំនេះច្រើនជាងគេ ដែលមានផ្ទៃដីដាំដុះចំនួន ៣១៦ ហិកតា នៅតំបន់បឹងទន្លេសាបមានចំនួន ២០៨ ហិកតា ដែលបានដាំដុះដំណាំសណ្តែកកួរនៅប្រទេសកម្ពុជា។ សណ្តែកបារាំងមានចំនួន ២៥១ គ្រួសារ ដែលមានផ្ទៃដីដាំដុះប្រមាណ ២៥៥ ហិកតា។

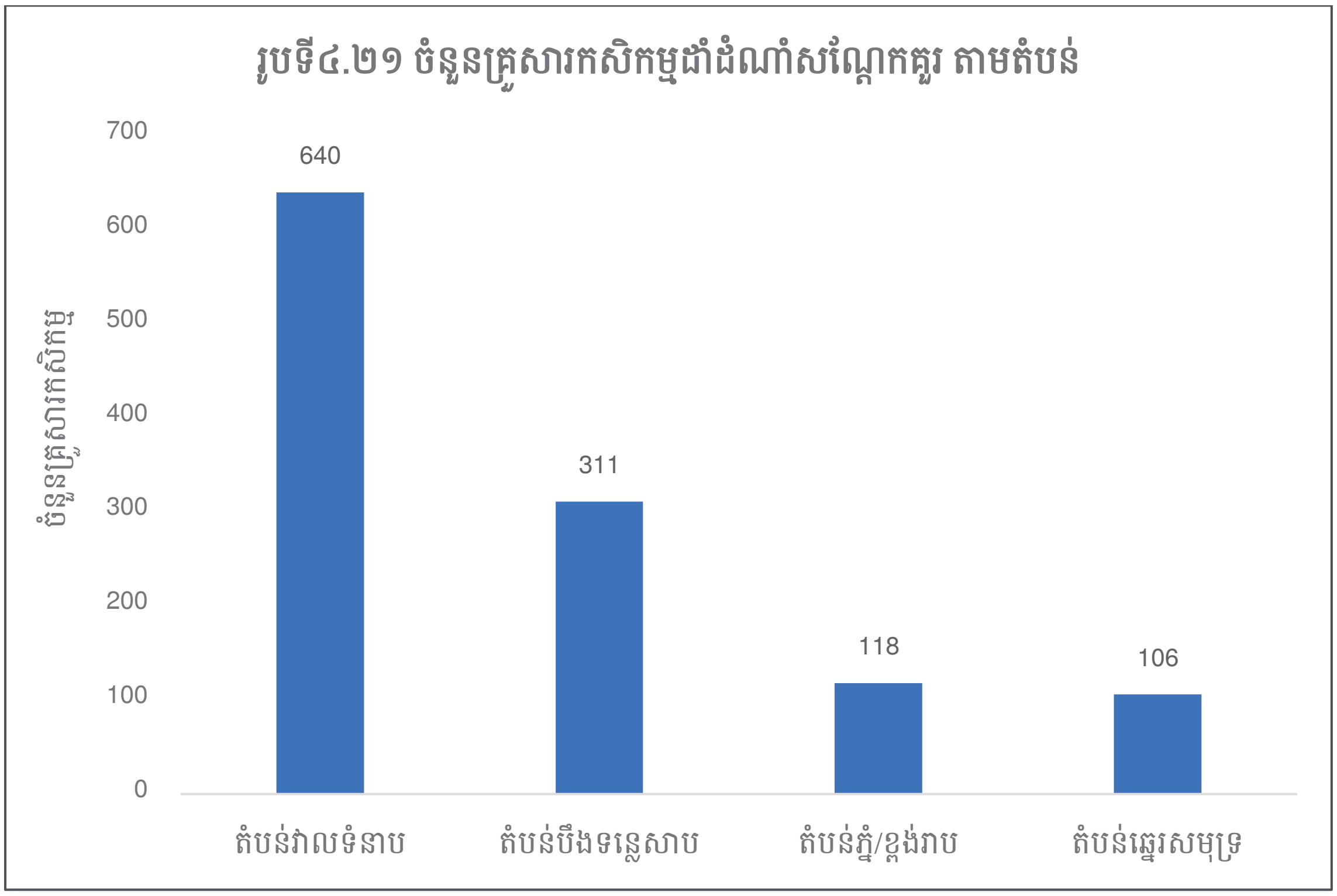

ប្រភព៖ វិទ្យាស្ថានជាតិស្ថិតិ ជំរឿនកសិកម្មកម្ពុជាឆ្នាំ២០២៣

ប្រភេទបន្លែផ្សេងទៀតដែលគ្របដណ្តប់ក្នុងជំរឿនកសិកម្មកម្ពុជាឆ្នាំ២០២៣ រួមមាន ផ្កាខាត់ណា ផ្កាខាត់ណាខៀវ ផ្កាកំប្លោក ទំពាំងបារាំង និងត្រយូងចេក។ ផ្កាខាត់ណា គឺជាបន្លែដ៏ពេញនិយមជាងគេដែលមានគ្រួសារកសិកម្មចំនួនប្រមាណ ៧៣០ គ្រួសារ ដែលបានរាយការណ៍ថាកំពុងដាំដុះដំណាំផ្កាខាត់ណា។ ផ្ទៃដីដាំដុះដំណាំផ្កាខាត់ណា និងផ្ទៃដីប្រមូលផលត្រូវបានប៉ាន់ប្រមាណមានចំនួន ៣៧៤ ហិកតា។ បរិមាណផលប្រមូលបានប្រមាណ ២ ៩៨១ តោន និងទទួលបានទិន្នផលជាមធ្យម ៨,០ តោន ក្នុងមួយហិកតា។ តំបន់វាលទំនាប គឺជាតំបន់ដាំដុះច្រើនជាងគេនៃដំណាំផ្កាខាត់ណាដែលមានផ្ទៃដីដាំដុះប្រមាណ ៣៣៩ ហិកតា ឬស្មើនឹង ៩១ ភាគរយ នៃផ្ទៃដីដាំដុះដំណាំផ្កាខាត់ណាសរុប។ បន្លែផ្កាដទៃទៀតដែលគ្រួសារកសិកម្មបានដាំច្រើនញឹកញាប់ជាងគេនោះ គឺផ្កាខាត់ណាខៀវ ដែលបានរាយការណ៍ថាមានប្រមាណ ៧៨ គ្រួសារ និងមានផ្ទៃដីដាំដុះប្រមាណ ២៦ ហិកតា។

រូប៤.២២ ចំនួនគ្រួសារកសិកម្មដាំបន្លែផ្កាខាត់ណា តាមតំបន់

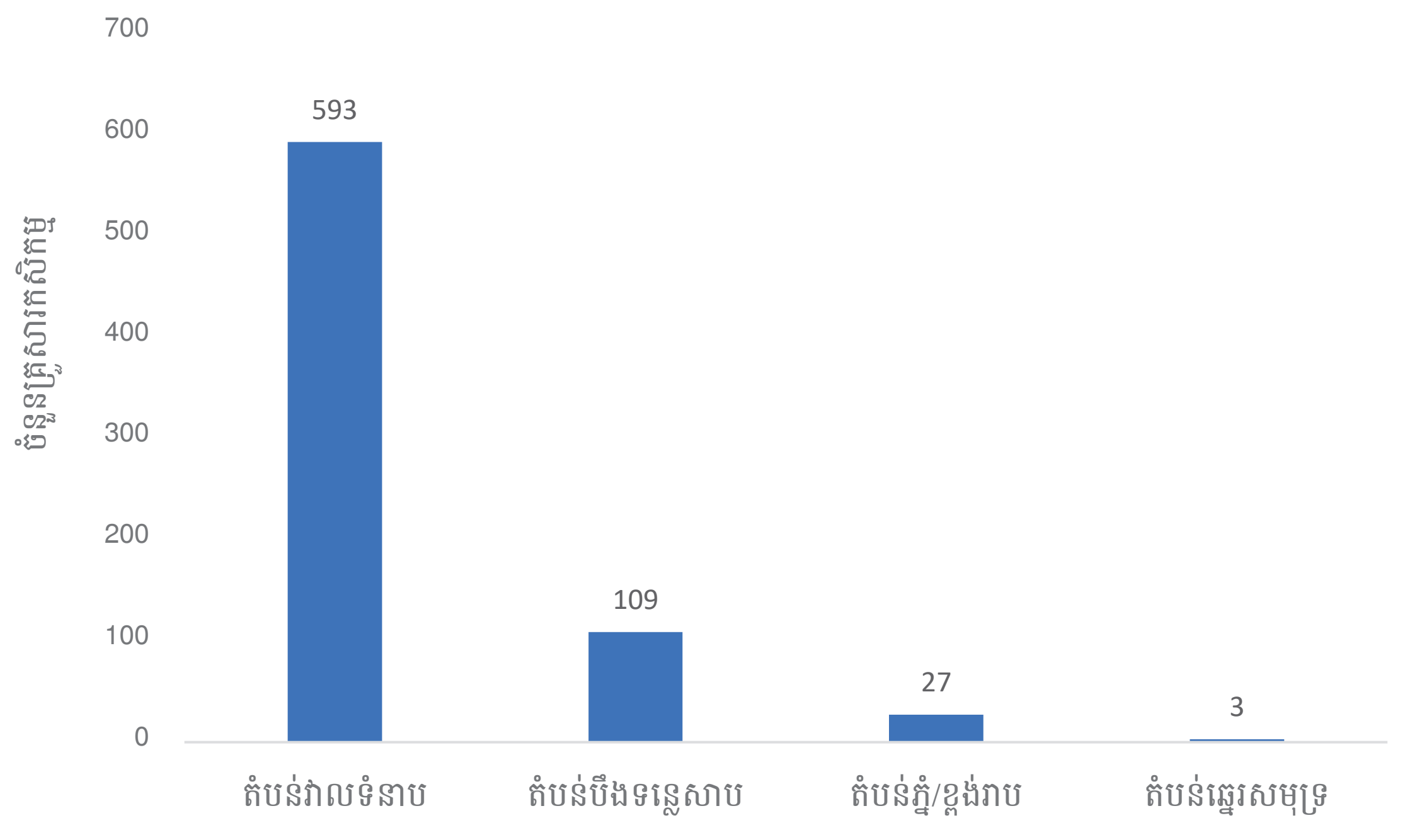

ប្រភព៖ វិទ្យាស្ថានជាតិស្ថិតិ ជំរឿនកសិកម្មកម្ពុជាឆ្នាំ២០២៣

៤.៩- ដំណាំរយៈពេលវែង

ដាំដំណាំរយៈពេលវែងមានលក្ខណៈបច្ចេកទេស (ដែលមានវដ្តលូតលាស់លើសពីមួយឆ្នាំ) រួមមានរុក្ខជាតិ ដើមឈើ និងគុម្ពដែលបានដាំក្នុងលក្ខណៈបច្ចេកទេសទៀងទាត់ និងជាប្រព័ន្ធ ដូចជា៖ ចម្ការ រុក្ខជាតិ ដើមឈើ និងគុម្ពដែលបានដាំរាយប៉ាយមិនទៀងទាត់ ប៉ុន្តែក្រាស់ល្មមអាចចាត់ទុកថាជាចំការបាន។ ដូចដែលមានក្នុងកំណត់សម្គាល់ មានការចាត់ថ្នាក់ដំណាំរយៈពេលវែងសំខាន់ៗចំនួន ១០ ដែលត្រូវបានប្រើក្នុងការកំណត់អត្តសញ្ញាណដំណាំរយៈពេលវែងផ្សេងៗគ្នានៅក្នុងប្រទេសកម្ពុជា។ ទោះយ៉ាងណាក៏ដោយមិនមែនដំណាំរយៈពេលវែងទាំងអស់មានច្រើននៅក្នុងប្រទេសនោះទេ។ ដូច្នេះមានតែដំណាំរយៈពេលវែងសំខាន់ៗនៅក្នុងចម្ការតូចតែប៉ុណ្ណោះដែលត្រូវបានយកមកបង្ហាញនៅក្នុងជំរឿនកសិកម្មនេះ។

៤.១០- ដំណាំក្រូច

ដំណាំក្រូចត្រូវបានគេរកឃើញដាំដុះយ៉ាងសម្បូរបែប នៅប្រទេសកម្ពុជារួមមានដំណាំក្រូចឆ្មារ/ក្រូចសើច/ក្រូចថ្លុង មានគ្រួសារកសិកម្មប្រមាណ ៤២ ៦០០ គ្រួសារ ហើយដំណាំក្រូចពោធិ៍សាត់បានដាំដុះប្រមាណ ៩ ៤០០ គ្រួសារ ចំណែកគ្រួសារកសិកម្មដាំដំណាំក្រូចថ្លុង

ប្រមាណ ៦ ៧០០ និងគ្រួសារកសិកម្មប្រមាណ ៣ ៤០០ គ្រួសារបានរាយការណ៍ថាបានដាំក្រូចសើចផងដែរសម្រាប់នៅទូទាំងប្រទេសកម្ពុជា។

រូប៤.២៣ ចំនួនគ្រួសារដាំដំណាំក្រូចនៅប្រទេសកម្ពុជា បែងចែកតាមប្រភេទក្រូច

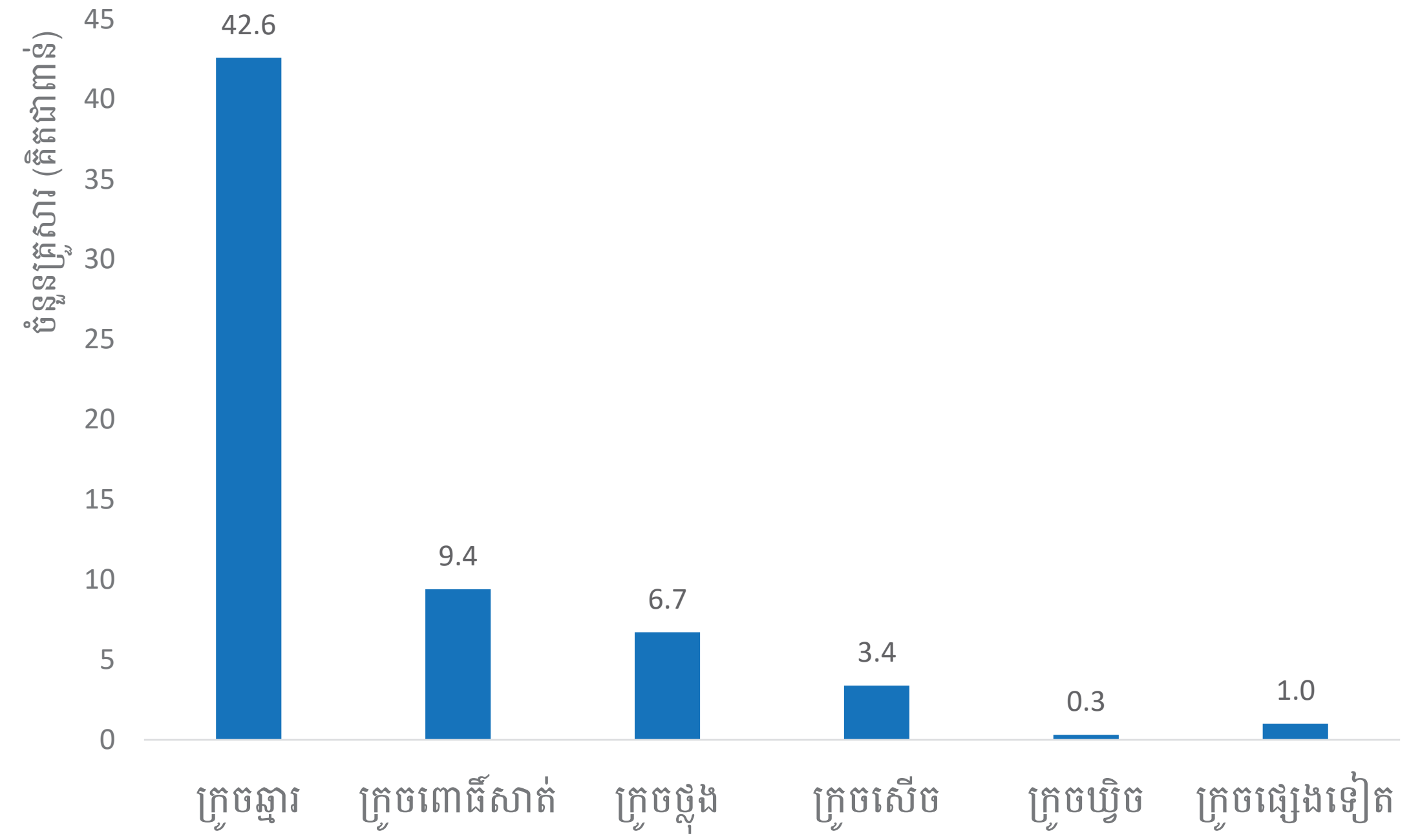

ប្រភព៖ វិទ្យាស្ថានជាតិស្ថិតិ ជំរឿនកសិកម្មកម្ពុជាឆ្នាំ២០២៣

ដំណាំក្រូចឆ្មារ ត្រូវបានដាំដុះញឹកញាប់នៅដីជុំវិញលំនៅឋានជាងការដាំដុះដំណាំនៅលើក្បាលដី។ ប៉ុន្តែចំពោះដំណាំហូបផ្លែខ្លះ ផ្ទៃដីដែលបានដាំលើក្បាលដីនៅទូទាំងប្រទេសគឺមានទំហំធំជាងដីជុំវិញលំនៅឋាន ដោយសារទំហំក្បាលដីធំជាង។ សរុបទំហំផ្ទៃដីដំណាំក្រូចត្រូវបានដាំដុះលើផ្ទៃដី ១ ៨៣៩ ហិកតា ដែលទទួលបានទិន្នផលជាមធ្យម ៣,០ តោន ក្នុង១ហិកតា ក្រូចឆ្មារត្រូវបានដាំលើផ្ទៃដី ១ ៦៣៧ ហិកតា និងមានទិន្នផលជាមធ្យម ៣,៨ តោន ក្នុង១ហិកតា។ ដំណាំផ្លែក្រូចថ្លុងត្រូវបានដាំដុះមានផ្ទៃដី ៥២២ ហិកតា ដែលមានទិន្នផល ៥,០ តោន ក្នុង១ហិកតា។ ដំណាំក្រូចសើចត្រូវបានគេដាំលើផ្ទៃដី ១៥៧ ហិកតា ដោយទទួលបានទិន្នផលជាមធ្យម ១,២ តោន ក្នុង១ ហិកតា។

រូប៤.២៤ ចំនួនផ្ទៃដីដាំណាំក្រូចនៅប្រទេសកម្ពុជា បែងចែកតាមប្រភេទក្រូច

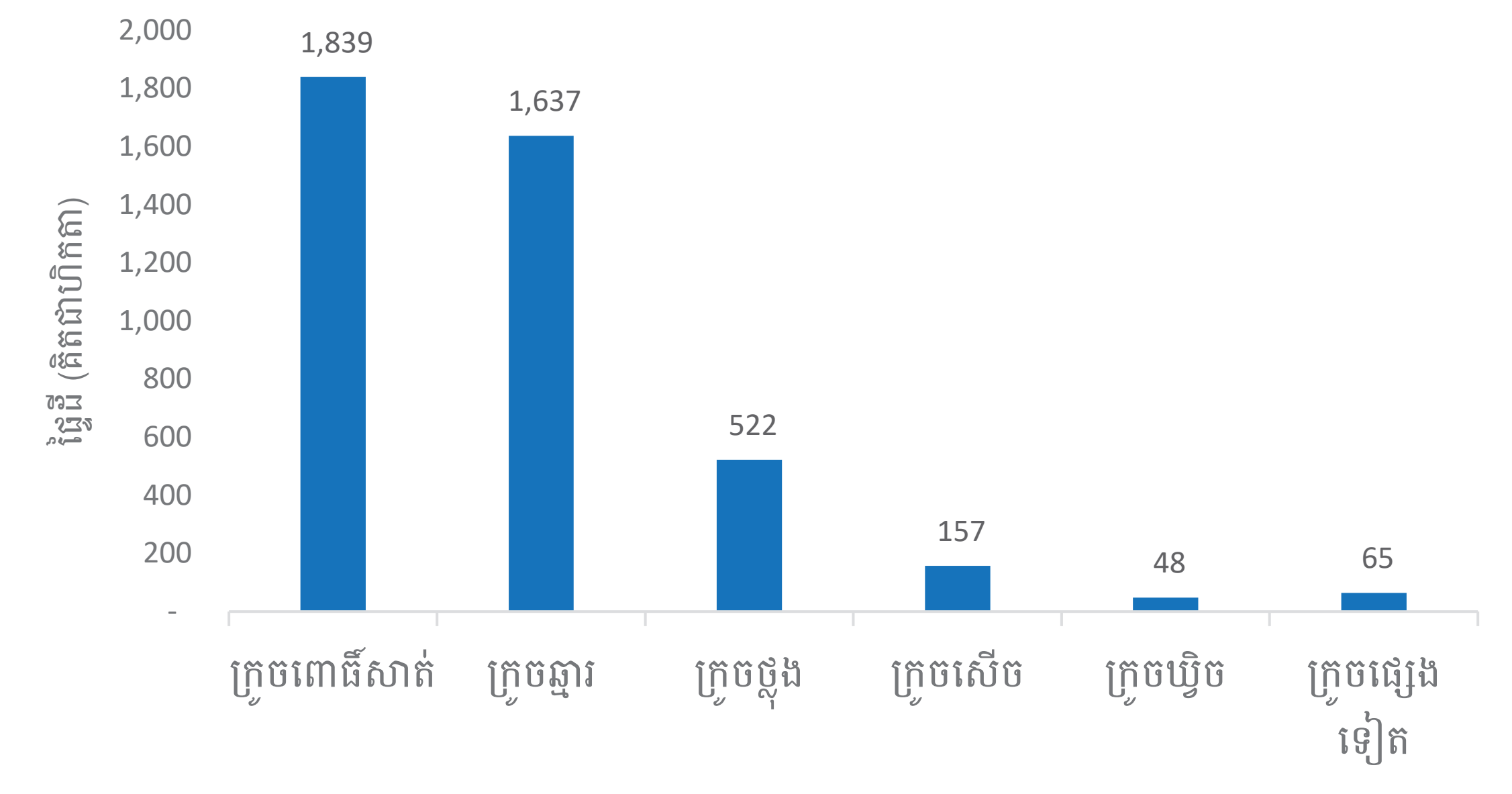

ប្រភព៖ វិទ្យាស្ថានជាតិស្ថិតិ ជំរឿនកសិកម្មកម្ពុជាឆ្នាំ២០២៣

៤.១១- ដំណាំហូបផ្លែ

ប្រភេទដំណាំហូបផ្លែ ដែលបានដាំដុះច្រើនជាងនៅប្រទេសកម្ពុជា រួមមានស្វាយ ចេក ខ្នុរ ល្ហុង ត្របែក ទៀប ទឹកដោះគោ ទុរេន មៀន និងដំណាំហូបផ្លែផ្សេងទៀត។

រូប៤.២៥ ចំនួនគ្រួសារដាំដំណាំយកផ្លែ តាមប្រភេទ នៅកម្ពុជា (គិតជាពាន់គ្រួសារ)

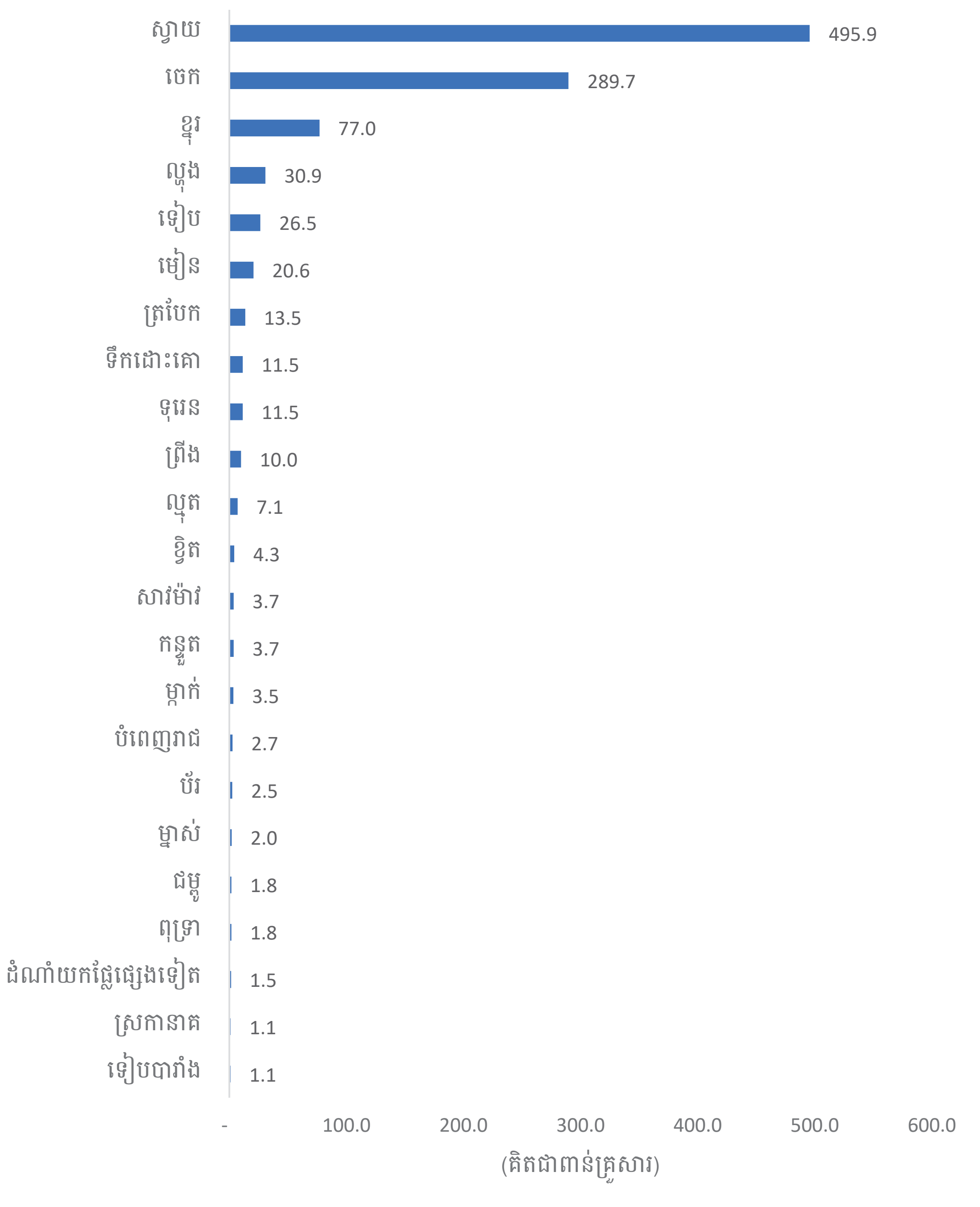

ប្រភព៖ វិទ្យាស្ថានជាតិស្ថិតិ ជំរឿនកសិកម្មកម្ពុជាឆ្នាំ២០២៣

៤.១១.១- ដំណាំស្វាយ

ក្នុងចំណោមដំណាំផ្លែឈើដែលបានដាំដុះ គឺមានដំណាំស្វាយត្រូវបានដាំច្រើនជាងគេនៅកម្ពុជា។ គ្រួសារកសិកម្មមានប្រមាណ ៤៩៦ ០០០ គ្រួសារដែលបានដាំដុះដំណាំស្វាយ

លើផ្ទៃដីទំហំសរុបប្រមាណ ៧០ ០០០ ហិកតា ហើយនិងមានផ្ទៃដីប្រមូលផលសរុបប្រមាណ ៥៩ ០០០ ហិកតា។ ទិន្នផលដំណាំស្វាយទទួលបានគិតជាមធ្យមមាន ៥,៦ តោន ក្នុង១ហិកតា។ គ្រួសារកសិកម្មដាំដុះដំណាំស្វាយបានច្រើនជាងគេ គឺនៅតំបន់បឹងទន្លេសាប ប៉ុន្តែផ្ទៃដីដាំដុះដំណាំស្វាយច្រើនជាងគេគឺនៅតំបន់វាលទំនាប ដែលមានប្រមាណ ៣០ ៨០០ ហិកតា។

រូប៤.២៦ ចំនួនគ្រួសារកសិកម្មដាំដំណាំស្វាយ តាមតំបន់

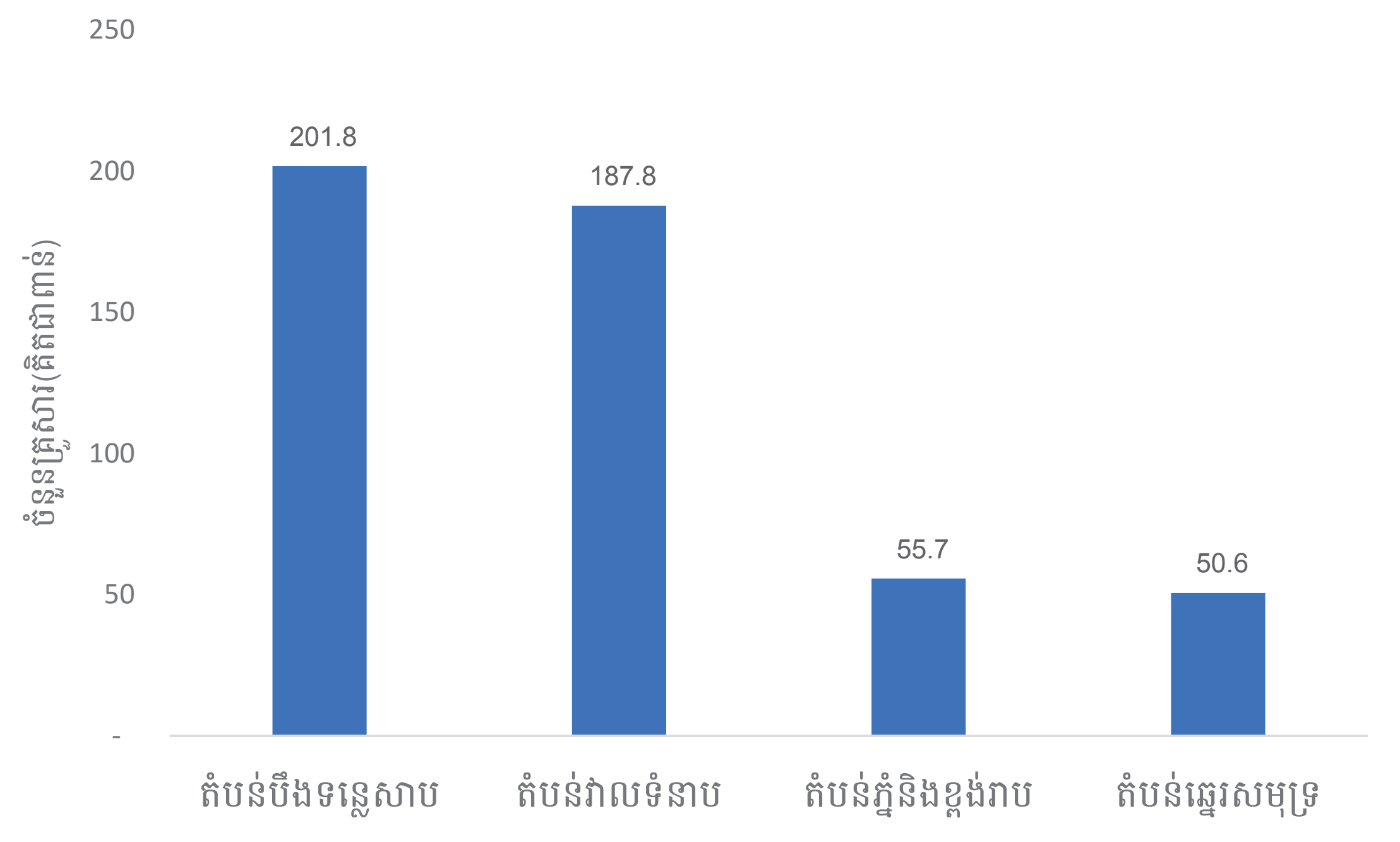

ប្រភព៖ វិទ្យាស្ថានជាតិស្ថិតិ ជំរឿនកសិកម្មកម្ពុជាឆ្នាំ២០២៣

៤.១១.២- ដំណាំចេក

ដំណាំចេក គឺជាដំណាំត្រូវបានដាំច្រើនជាងគេទី២នៅកម្ពុជា មានគ្រួសារកសិកម្មចំនួនប្រមាណ ២៩០ ០០០គ្រួសារ ដែលបានរាយការណ៍ថាដាំដុះដំណាំចេកលើផ្ទៃដីទំហំសរុបប្រមាណ ១០ ៥០០ ហិកតា សម្រាប់នៅប្រទេសកម្ពុជា ហើយនិងមានផ្ទៃដីប្រមូលផលសរុបប្រមាណ ៩ ១០០ ហិកតា។ បរិមាណផលដែលបានប្រមូលមានប្រមាណ ៧២ ៨០០ តោន និងទិន្នផលទទួលបានគិតជាមធ្យមមាន ៧,៤ តោន ក្នុង១ហិកតា សម្រាប់ដំណាំចេក។ តំបន់បឹងទន្លេសាប ត្រូវបានរាយការណ៍ថា បានដាំដុះដំណាំចេកច្រើនជាងគេ មានប្រមាណ ៣ ៧០០ ហិកតា។

រូប៤.២៧ ចំនួនគ្រួសារកសិកម្មដាំដំណាំចេកតាមតំបន់

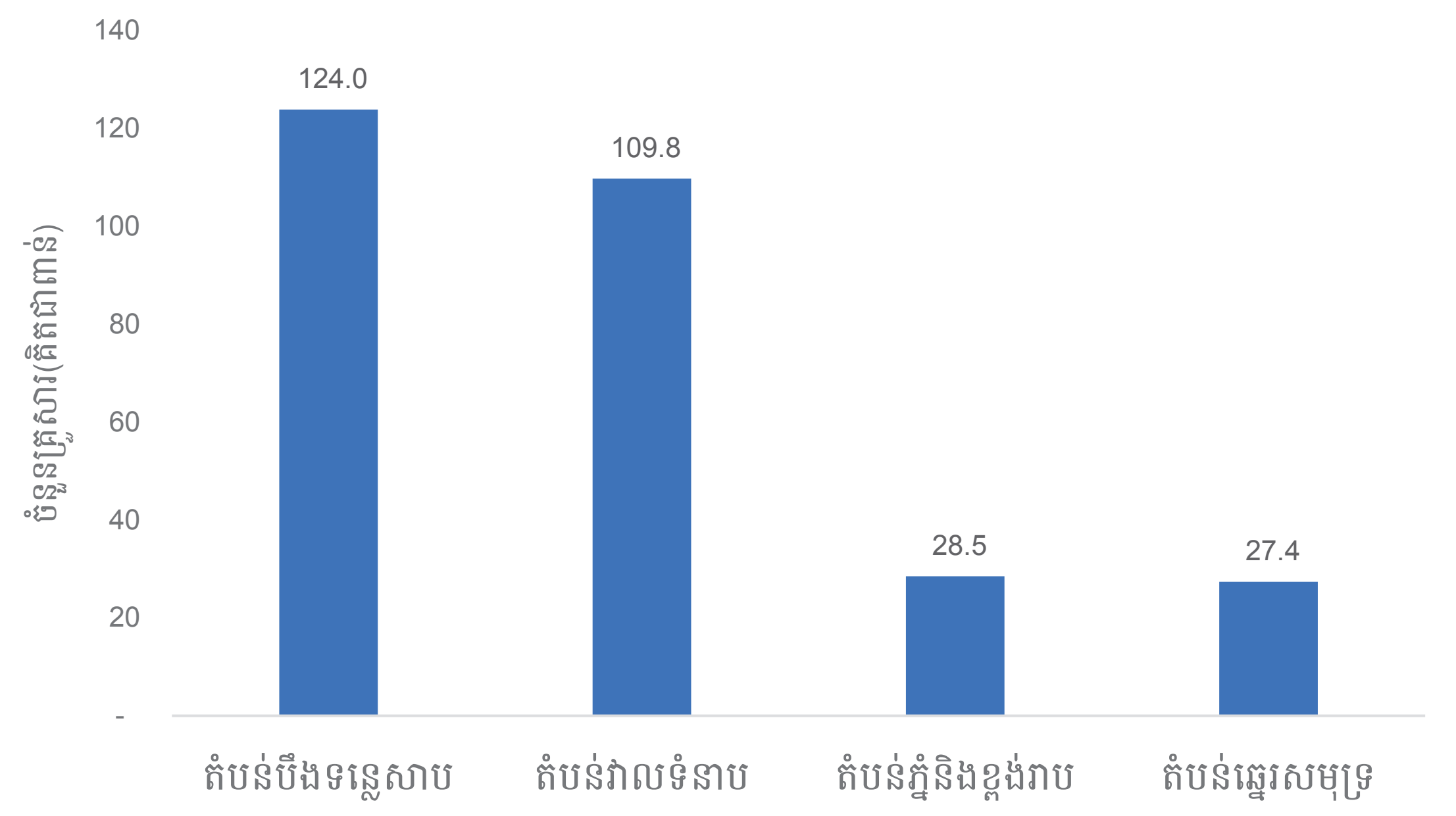

ប្រភព៖ វិទ្យាស្ថានជាតិស្ថិតិ ជំរឿនកសិកម្មកម្ពុជាឆ្នាំ២០២៣

៤.១១.៣- ដំណាំខ្នុរ

ចំនួនគ្រួសារកាន់កាប់កសិកម្មដែលដាំដុះដំណាំខ្នុរមានប្រមាណ ៧៧ ០០០ គ្រួសារកសិកម្មនៅប្រទេសកម្ពុជា។ ផ្ទៃដីដាំដុះដំណាំខ្នុរមានប្រមាណ ១ ៨០០ ហិកតា និងផ្ទៃដីប្រមូលផលសរុបប្រមាណ ១ ៧០០ ហិកតា។ បរិមាណផលដំណាំខ្នុរមានប្រមាណ ២ ៥៧៦ តោននៅទូទាំងប្រទេស។ ដំណាំខ្នុរត្រូវបានរាយការណ៍ថាបានដាំដុះច្រើនជាងគេនៅតំបន់វាលទំនាបមានចំនួនប្រមាណ ៣៣ ០០០ គ្រួសារកសិកម្ម។

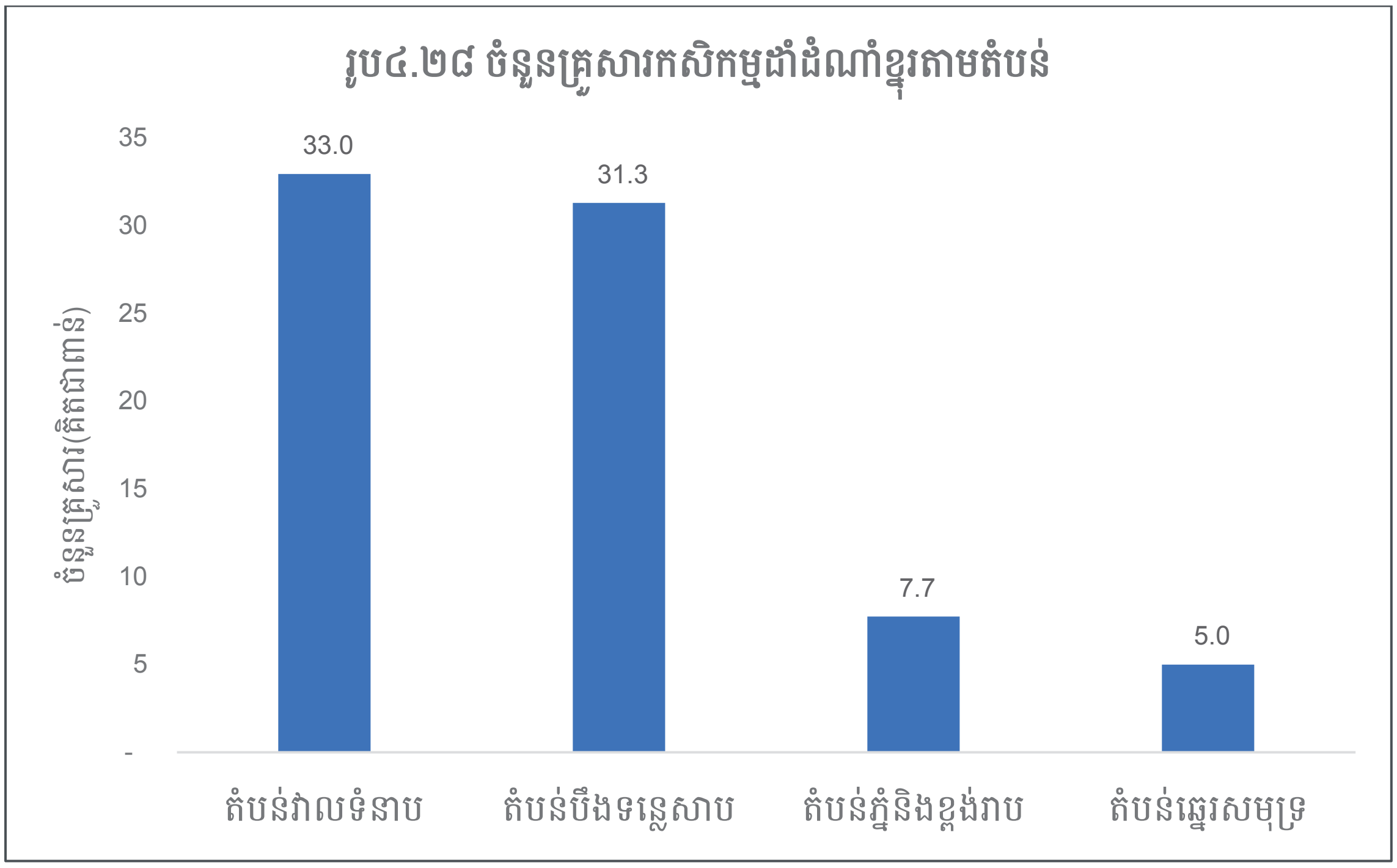

ប្រភព៖ វិទ្យាស្ថានជាតិស្ថិតិ ជំរឿនកសិកម្មកម្ពុជាឆ្នាំ២០២៣

៤.១២- ដំណាំប្រភេទគ្រាប់អាចបរិភោគបាន (ស្វាយចន្ទី)

នៅក្នុងប្រភេទដំណាំគ្រាប់ដែលអាចបរិភោគបាន ដំណាំស្វាយចន្ទីត្រូវបានដាំដុះដោយគ្រួសារកាន់កាប់កសិកម្ម និងដាំដុះលើផ្ទៃដីភាគចំណែកធំជាងគេ។ មានគ្រួសារកសិកម្មសរុបចំនួន ១៥៣ ៣០០ គ្រួសារ ដែលបានដាំដុះដំណាំស្វាយចន្ទី។ គ្រួសារកសិកម្មមានចំនួនប្រមាណ ៥ ៤០០ គ្រួសារ ដែលបានដាំដុះដំណាំស្លា និងមានគ្រួសារកសិកម្មចំនួន ៣ ៩០០ គ្រួសារ ដែលបានដាំដុះដំណាំឈូក។

ដំណាំស្វាយចន្ទីត្រូវបានដាំដុះយ៉ាងច្រើនលើសលប់នៅតំបន់ភ្នំនិងខ្ពង់រាប ដែលមានប្រមាណ ៥០ ភាគរយ នៃគ្រួសារកាន់កាប់កសិកម្មទាំងអស់ដែលដាំដុះដំណាំនេះនៅក្នុងតំបន់នោះ (៧៦ ៣០០ គ្រួសារដែលបានដាំដុះស្វាយចន្ទីនៅក្នុងតំបន់នេះ បើប្រៀបធៀបទៅនឹង ៧៦ ៩០០ គ្រួសារ ដាំដុះស្វាយចន្ទីនៅក្នុងតំបន់ផ្សេងទៀតទាំងអស់រួមបញ្ចូលគ្នា)។ ខេត្តដែលមានផ្ទៃដីដាំដុះច្រើនជាងគេ គឺនៅខេត្តរតនគិរីមាន ៩២ ០០០ ហិកតា បន្ទាប់មកខេត្តក្រចេះមាន ៦២ ៨០០ ហិកតា និងខេត្តកំពង់ធំមាន ៦០ ៩០០ ហិកតា។ ការដាំដុះស្វាយចន្ទីគួរឱ្យកត់សម្គាល់ក៏ត្រូវបានរាយការណ៍ថានៅខេត្តកំពង់ចាម ស្ទឹងត្រែង ត្បូងឃ្មុំ និងព្រះវិហារ។ គ្រាប់ស្វាយចន្ទីត្រូវបានដាំដុះដោយគ្រួសារកាន់កាប់កសិកម្មដែលដាំដុះលើផ្ទៃដីសរុបចំនួន ៣៧០ ០០០ ហិកតា ហើយនិងបានប្រមូលផលមានផ្ទៃដីសរុបចំនួន ៣៤០ ០០០ ហិកតា

ដោយទទួលបានទិន្នផលជាមធ្យម ២,៩ តោន ក្នុង១ហិកតា។

រូប៤.២៩ ផ្ទៃដីដាំស្វាយចន្ទី (គិតជាហិកតា) ខេត្តចំនួន១០ដែលដាំដុះច្រើនជាងគេ

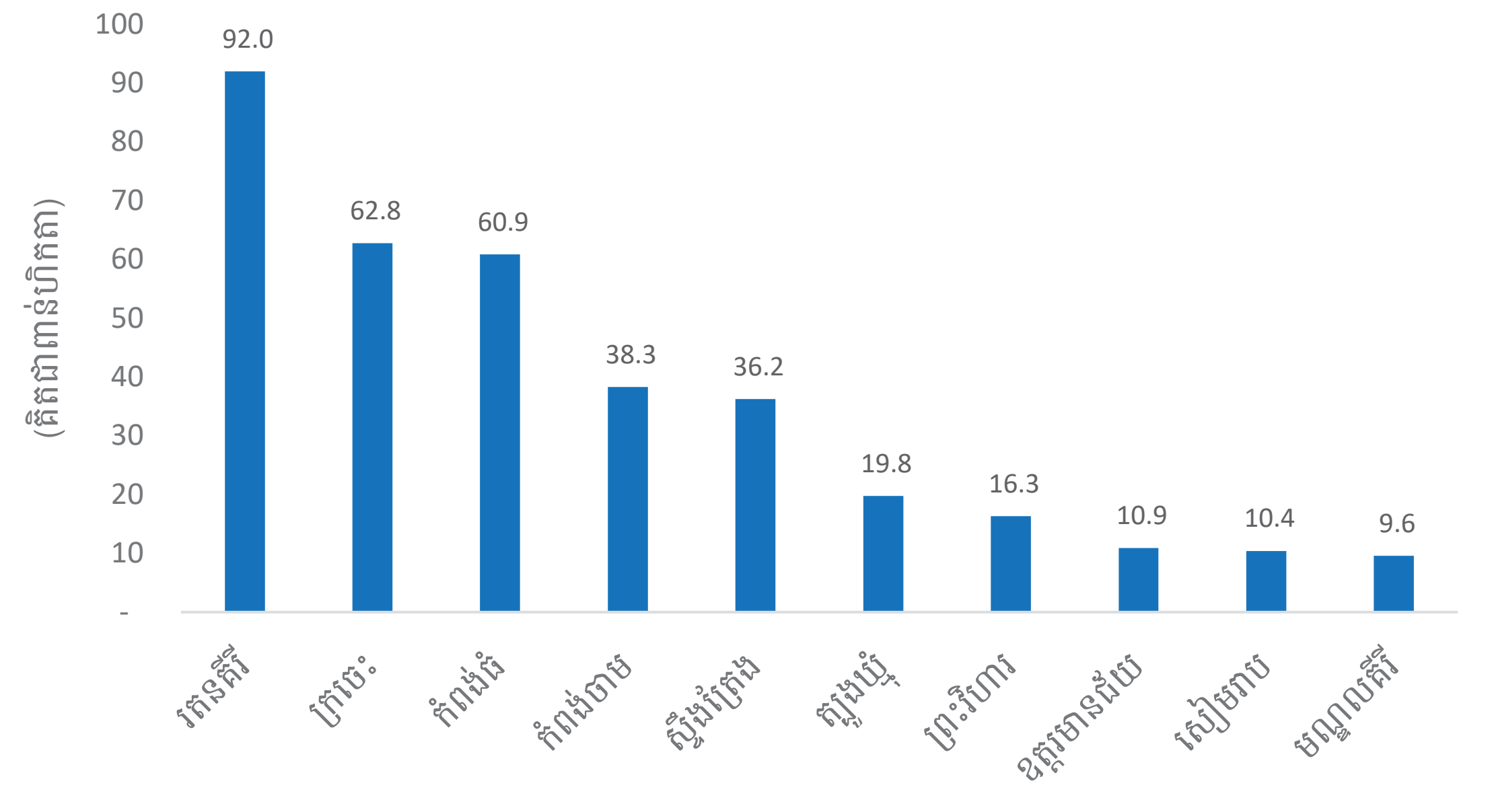

ប្រភព៖ វិទ្យាស្ថានជាតិស្ថិតិ ជំរឿនកសិកម្មនៅកម្ពុជាឆ្នាំ២០២៣

៤.១៣- ដំណាំយកប្រេង (ដូង)

ដំណាំយកប្រេងជាចម្បងមានដើមដូង ដើមដូងប្រេង ដើមត្នោត និងដំណាំយកប្រេងផ្សេងៗទៀត។ ការធ្វើជំរឿនបែងចែករវាងដូងប្រេង និងស្ករត្នោត ដោយសារដើមត្នោតត្រូវបានប្រើប្រាស់ក្នុងគោលបំណងជាច្រើន រួមមានការកែច្នៃស្ករត្នោត ប្រេងដែលអាចបរិភោគបាន។ល។ ក្នុងចំណោមគ្រួសារកាន់កាប់កសិកម្ម ដំណាំដូង គឺជាប្រភេទដំណាំយកប្រេងដែលត្រូវបានដាំដុះច្រើនបំផុតដែលមានគ្រួសារដាំដុះរហូតដល់ចំនួន ៣៦០ ៣០០ គ្រួសារ បើធៀបទៅនឹងគ្រួសារដែលបានដាំដុះត្នោតចំនួន ៣ ៥០០គ្រួសារ និងគ្រួសារដែលបានដាំដូងប្រេងចំនួន ៨៨ គ្រួសារ។

សរុបមកដំណាំដូងត្រូវបានដាំដុះលើផ្ទៃដី ១៧ ២០០ ហិកតា នៃគ្រួសារទូទាំងប្រទេសដែលមានការដាំដុះនេះ គឺភាគច្រើនជាងគេនៅតំបន់ឆ្នេរសមុទ្រមានរហូតដល់ចំនួន ៦ ៨០០ ហិកតា បន្ទាប់មកនៅតំបន់បឹងទន្លេសាបមាន ៤ ៨០០ ហិកតា តំបន់វាលទំនាបមាន ៤ ០០០ ហិកតា និងចុងក្រោយគឺនៅតំបន់ភ្នំនិងខ្ពង់រាបមាន ១ ៦០០ ហិកតា។ ដោយមានផ្ទៃដីដាំដុះមាន ៦ ០០០ ហិកតា នៅខេត្តកំពត ឬស្មើនឹងចំនួន ៣៥ ភាគរយ នៃផ្ទៃដីសរុបដែលប្រើ

សម្រាប់ដាំដូងក្នុងប្រទេសកម្ពុជា។ ផ្ទៃដីដាំដុះសរុបចំនួន ១៤ ៨០០ ហិកតា ត្រូវបានប្រមូលផល ហើយនិងមានទិន្នផលសរុប ៨៧ ៦០០ តោន ដែលមានទិន្នផលទទួលបានជាមធ្យមគឺ ១០,៣ តោន ក្នុង១ហិកតា។

រូប៤.៣០ ផ្ទៃដីដាំដូង (គិតជាហិកតា) ខេត្តចំនួន ១០ ដែលដាំដុះច្រើនជាងគេ

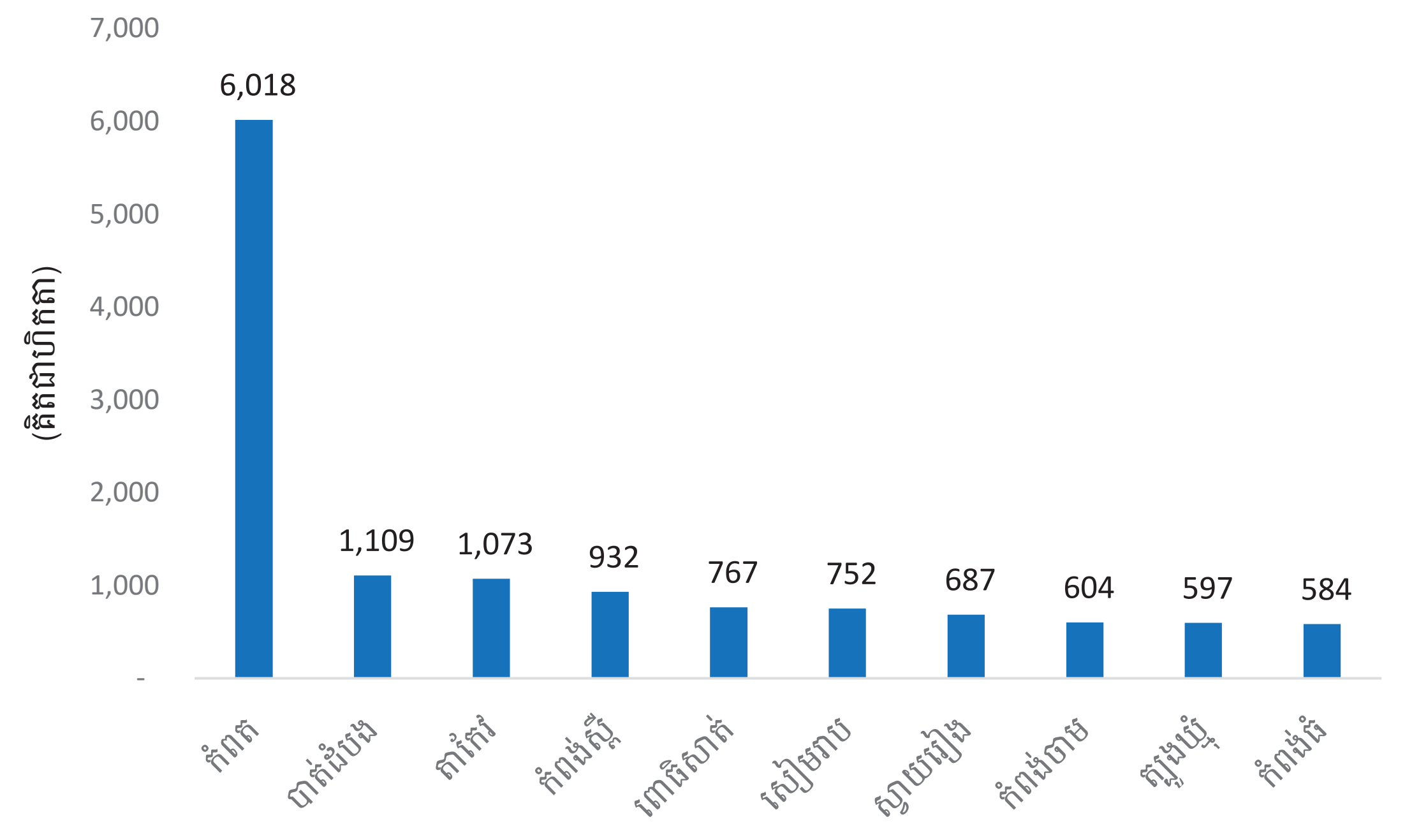

ប្រភព៖ វិទ្យាស្ថានជាតិស្ថិតិ ជំរឿនកសិកម្មនៅកម្ពុជាឆ្នាំ២០២៣

៤.១៤- ដំណាំសម្រាប់គ្រឿងទេស

ដំណាំម្រេចត្រូវបានរាប់បញ្ចូលជាប្រភេទដំណាំគ្រឿងទេស ដែលមានដាំដុះច្រើនជាងគេនៅកម្ពុជា ដែលមានគ្រួសារកសិកម្មសរុបប្រមាណ ៨ ៤០០ គ្រួសារ ដែលមានដាំដុះលើផ្ទៃដីចំនួន ៦ ៩០០ ហិកតា។ បន្ទាប់មកគ្រួសារកាន់កាប់កសិកម្មដាំដុះដំណាំអំពិលមានប្រមាណ ៥ ០០០ គ្រួសារ ដែលដាំដុះលើផ្ទៃដីសរុបប្រមាណ ៣៦៧ ហិកតា។ ដំណាំម្រេចមានការដាំដុះច្រើនជាងគេនៅតំបន់វាលទំនាប ដែលមានប្រមាណ ៤ ៧០០ ហិកតា។ បន្ទាប់មកនៅតំបន់វាលទំនាបដាំម្រេចមាននៅខេត្តត្បូងឃ្មុំ ដែលមានចំនួនប្រមាណ ៤ ៦០០ ហិកតា។

រូប៤.៣១ ចំនួនផ្ទៃដីដាំម្រេច (គិតជាហិកតា) តាមខេត្ត (ខេត្តចំនួន១០សំខាន់ៗ)

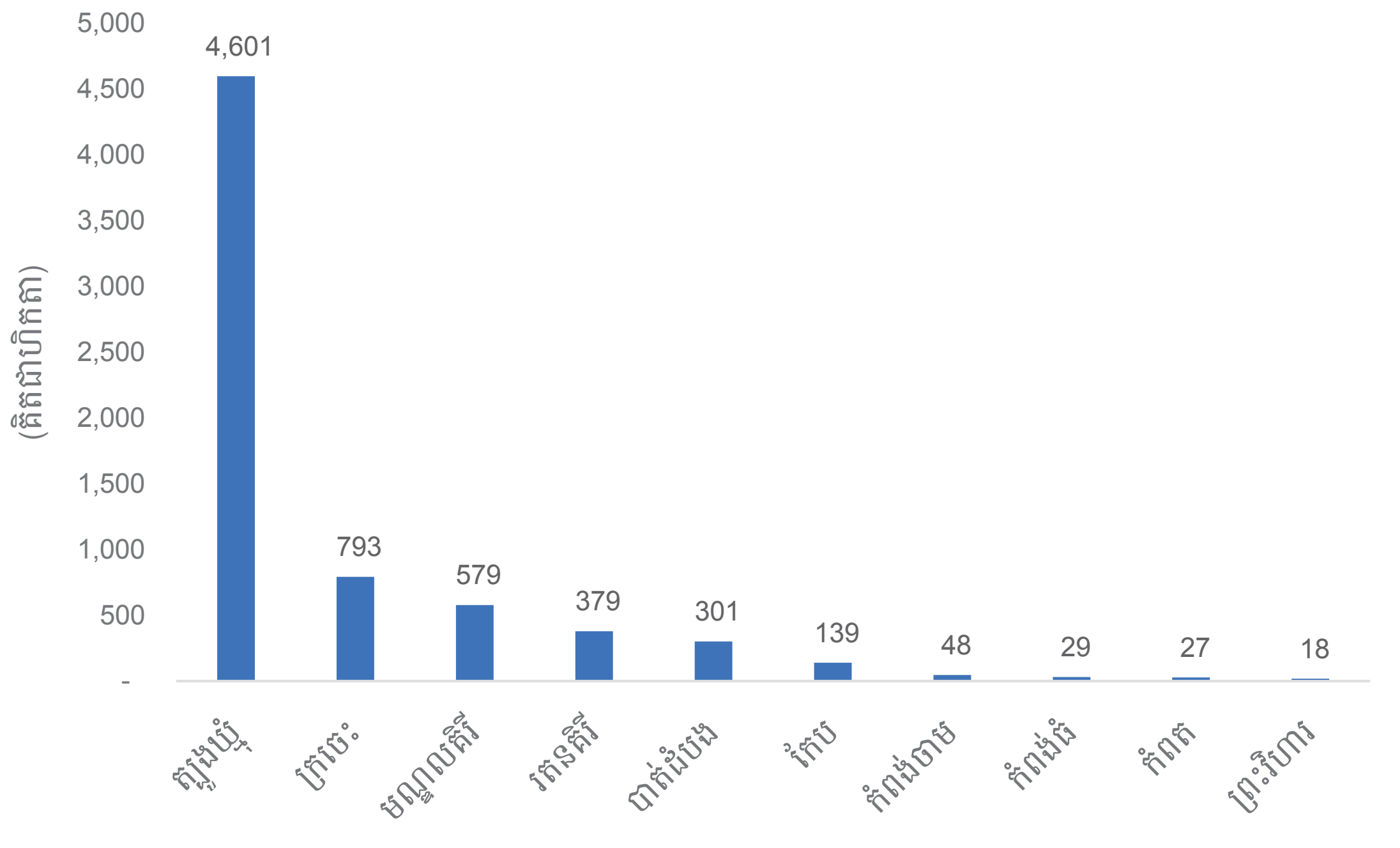

ប្រភព៖ វិទ្យាស្ថានជាតិស្ថិតិ ជំរឿនកសិកម្មកម្ពុជាឆ្នាំ២០២៣

៤.១៥- ដំណាំកៅស៊ូ

ដំណាំកៅស៊ូ ត្រូវបានដាំដុះជាចម្បងនៅក្នុងក្រុមហ៊ុនឯកជន ឬសហគ្រាសធំៗមានភាគច្រើនជាងគ្រួសារកាន់កាប់កសិកម្ម។ ដូចនេះ ការប៉ាន់ប្រមាណសម្រាប់ផលិតកម្មកៅស៊ូគ្រួសារនៅក្នុងរបាយការណ៍នេះ មានកម្រិតទាបជាងនៅក្នុងប្រទេសទាំងមូល។ ទោះជាយ៉ាងនេះក្តី កៅស៊ូត្រូវបានរាយការណ៍ថាមានគ្រួសារកាន់កាប់កសិកម្មមានចំនួន ៤២ ៣០០ គ្រួសារនៅក្នុងប្រទេសកម្ពុជា ដែលមានផ្ទៃដីដាំដុះសរុបចំនួន ១១១ ៥០០ ហិកតា ដែលមានផ្ទៃដីប្រមូលផលប្រមាណ ៩៥ ៦០០ ហិកតា និងមានបរិមាណផលសរុបចំនួន ៥១៤ ០០០ តោន។

ផលិតកម្មដំណាំកៅស៊ូ ត្រូវបានបង្ហាញថាមាននៅតំបន់វាលទំនាប និងនៅតំបន់ភ្នំនិងខ្ពង់រាប ដែលមានប្រមាណ ៦៧ ភាគរយ និង ២៧ ភាគរយ នៃផ្ទៃដីដែលប្រមូលផលកៅស៊ូបានមកពីតំបន់ទាំងពីរនេះ តាមលំដាប់រៀង។

ផលិតកម្មដំណាំកៅស៊ូនេះ មានភាគច្រើនមកពីខេត្តចំនួនបី រួមមានខេត្តត្បូងឃ្មុំដែលមានផ្ទៃដីចំនួនប្រមាណ ៥៧ ៥០០ ហិកតា ខេត្តក្រចេះមាន ១០ ៧០០ ហិកតា និងខេត្តរតនគិរី ៨ ៨០០ ហិកតា។

៤.១៦- ដំណាំមិនមែនអាហារ

ដំណាំឫស្សីជាដំណាំដែលប្រើប្រាស់សម្រាប់គោលបំណងជាច្រើន រួមមានសម្រាប់ការសាងសង់ផ្ទះ គ្រឿងសង្ហារឹម និងការចម្អិនអាហារ ហើយវាជាដំណាំមិនមែនអាហារនោះទេ។ ដំណាំប្រភេទនេះមានផ្ទៃដីដាំដុះចំនួនប្រមាណ ២៤៣ ហិកតា និងមានផ្ទៃដីប្រមូលផលចំនួនប្រមាណ ១៦៧ ហិកតា ដែលមានគ្រួសារកាន់កាប់កសិកម្មប្រមាណជាង ៤ ០០០ គ្រួសារ ដែលបានរាយការណ៍ថាបានដាំដុះដំណាំឫស្សី។ នៅខេត្តស្វាយរៀងមានដាំដុះដំណាំឫស្សីច្រើនជាងគេមានប្រមាណ ៥៧ ហិកតា។

ជំពូកទី៥

ធាតុចូល និងសេវាកម្ម នៃវិស័យកសិកម្ម

៥.១- ការប្រើប្រាស់ឧបករណ៍បរិក្ខា និង គ្រឿងម៉ាស៊ីនកសិកម្ម

គ្រួសារកាន់កាប់កសិកម្មនៅកម្ពុជា នៅតែនិយមប្រើប្រាស់ឧបករណ៍បរិក្ខាបុរាណ មានដូចជា ចបកាប់ កណ្តៀវ រនាស់ដៃ និងគោយន្តកន្ត្រៃជាដើម។ គ្រួសារកសិកម្មបាននឹងកំពុងប្រើប្រាស់ចបកាប់មាន ១,៨៩ លានចបកាប់ និងមាន១,៣៥ លានកណ្តៀវ ធុងបាញ់ថ្នាំមាន ៧៩១ ៣០០ ធុង និងមានគោយន្ត ៥១៦ ០០០ សម្រាប់ប្រើប្រាស់ក្នុងវិស័យកសិកម្មរបស់ខ្លួន គិតក្នុងអំឡុងពេលចុះធ្វើជំរឿនកសិកម្មឆ្នាំ២០២៣។

លើសពីនេះ ឧបករណ៍បរិក្ខា និងគ្រឿងម៉ាស៊ីនកសិកម្មបែបទំនើប ក៏ត្រូវបានប្រើប្រាស់ក្នុងសកម្មភាពកសិកម្មផងដែរ ដូចជាមានម៉ូតូ/រ៉ឺម៉កកង់បីមានចំនួន ៩៧៩ ២០០ គ្រឿង ដែលត្រូវបានប្រើប្រាស់ជាមធ្យោបាយដឹកជញ្ជូនក្នុងសកម្មភាពការងារកសិកម្ម មានម៉ាស៊ីន/ម៉ូទ័របូមទឹកចំនួន ៥០៤ ០០០គ្រឿង ម៉ាស៊ីនច្រូតចំនួន ៨៨ ៧០០ គ្រឿង ត្រាក់ទ័រចំនួន ៨៧ ៧០០ គ្រឿង ម៉ាស៊ីនកិនស្រូវចំនួន ២១ ៧០០ គ្រឿង និងម៉ាស៊ីនបោកចំនួន ២០ ៨០០ គ្រឿង។ ក្រៅពីនេះ ក៏មានឧបករណ៍ប្រើប្រាស់ដើរដោយថាមពលពន្លឺព្រះអាទិត្យចំនួន ៣ ៧០០ គ្រឿង ត្រូវបាននឹងកំពុងប្រើប្រាស់ដោយគ្រួសារកសិកម្ម ម៉ាស៊ីនភ្លើងមានប្រមាណ ២ ១០០ គ្រឿង និងម៉ាស៊ីនភ្ញាស់ប្រើប្រាស់សម្រាប់ភ្ញាស់បសុបក្សីមានចំនួន ១ ៣០០ គ្រឿង ក៏កំពុងត្រូវបានប្រើប្រាស់ដោយគ្រួសារកសិកម្មកម្ពុជាផងដែរ។

ក្នុងចំណោមឧបករណ៍បរិក្ខា និងគ្រឿងម៉ាស៊ីនកសិកម្មដែលបានរៀបរាប់ខាងលើ ជាទូទៅបានមកពីការទិញច្រើនជាងការកែច្នៃ/ផលិតដោយខ្លួនឯង។ ចំពោះការខ្ចីពីរដ្ឋាភិបាល ឬការជួលពីវិស័យឯកជន លើកលែងតែម៉ាស៊ីនច្រូតកាត់ដែលជួលច្រើនជាងពីវិស័យឯកជន (៥១ ០០០) តិចជាងវិធីប្រើប្រាស់ផ្សេងទៀត (៣៨ ០០០ ជាម្ចាស់ផ្ទាល់ និង ៤០០ បានខ្ចីគេ)។

រូប៥.១ ចំនួនឧបករណ៍បរិក្ខា និងគ្រឿងម៉ាស៊ីនកសិកម្ម

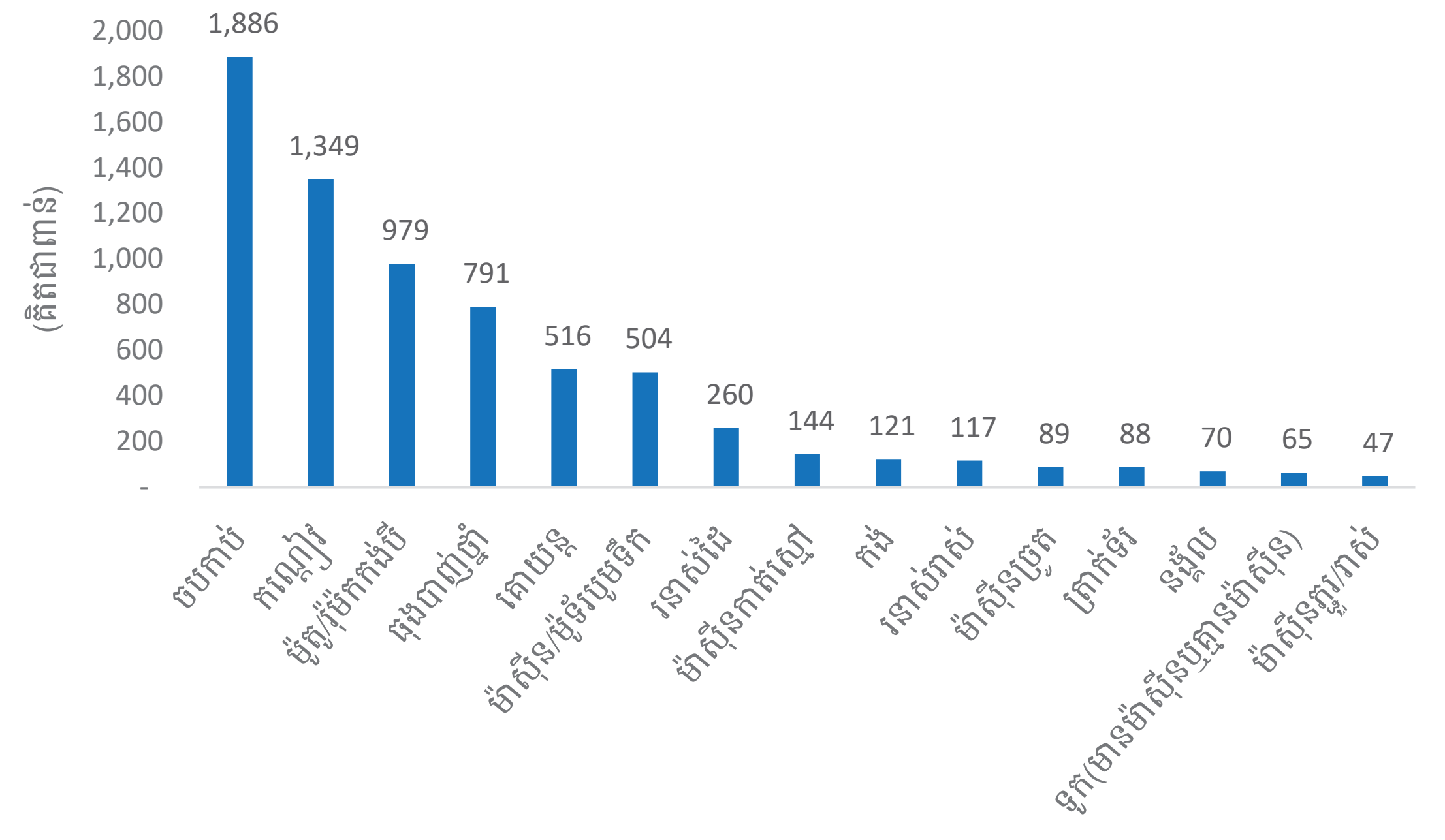

ប្រភព៖ វិទ្យាស្ថានជាតិស្ថិតិ ជំរឿនកសិកម្មនៅកម្ពុជាឆ្នាំ២០២៣

៥.២- ការប្រើប្រាស់ប្រព័ន្ធស្រោចស្រព

ដោយសារវត្តមាននៃប្រព័ន្ធធារាសាស្ត្រយ៉ាងទូលំទំលាយនៅទូទាំងប្រទេស គ្រួសារកាន់កាប់កសិកម្មមានប្រមាណ ៣៨០ ០០០ គ្រួសារ ដែលបានប្រើប្រាស់ប្រព័ន្ធធារាសាស្ត្រក្នុងការស្រោចស្រព លើផ្ទៃដីកសិកម្មប្រមាណ ៤៦៤ ៥០០ ហិកតា។ ផ្អែកតាមសណ្ឋានដីដែលអំណោយផល នៅតំបន់វាលទំនាបមានចំនួនគ្រួសារកសិកម្មច្រើនជាងគេ (២៣១ ៤០០ គ្រួសារកសិកម្ម) និងមានផ្ទៃដីស្រោចស្រព (២៣៥ ១០០ ហិកតា) ស្មើនឹង ៥១ ភាគរយ នៃផ្ទៃដីស្រោចស្រពទាំងអស់នៅក្នុងប្រទេស។ នៅតំបន់បឹងទន្លេសាបមាន ៤៥ ភាគរយ នៃផ្ទៃដីស្រោចស្រពរបស់ប្រទេស (២០៨ ១០០ ហិកតា) ប៉ុន្តែតំបន់នេះបែរជាមានចំនួនគ្រួសារកសិកម្មតិចតួចប៉ុណ្ណោះ (១២៦ ៣០០ គ្រួសារកសិកម្ម)។

រូប៥.២ ភាគរយនៃផ្ទៃដីសរុបបានស្រោចស្រពតាមតំបន់នៅកម្ពុជា

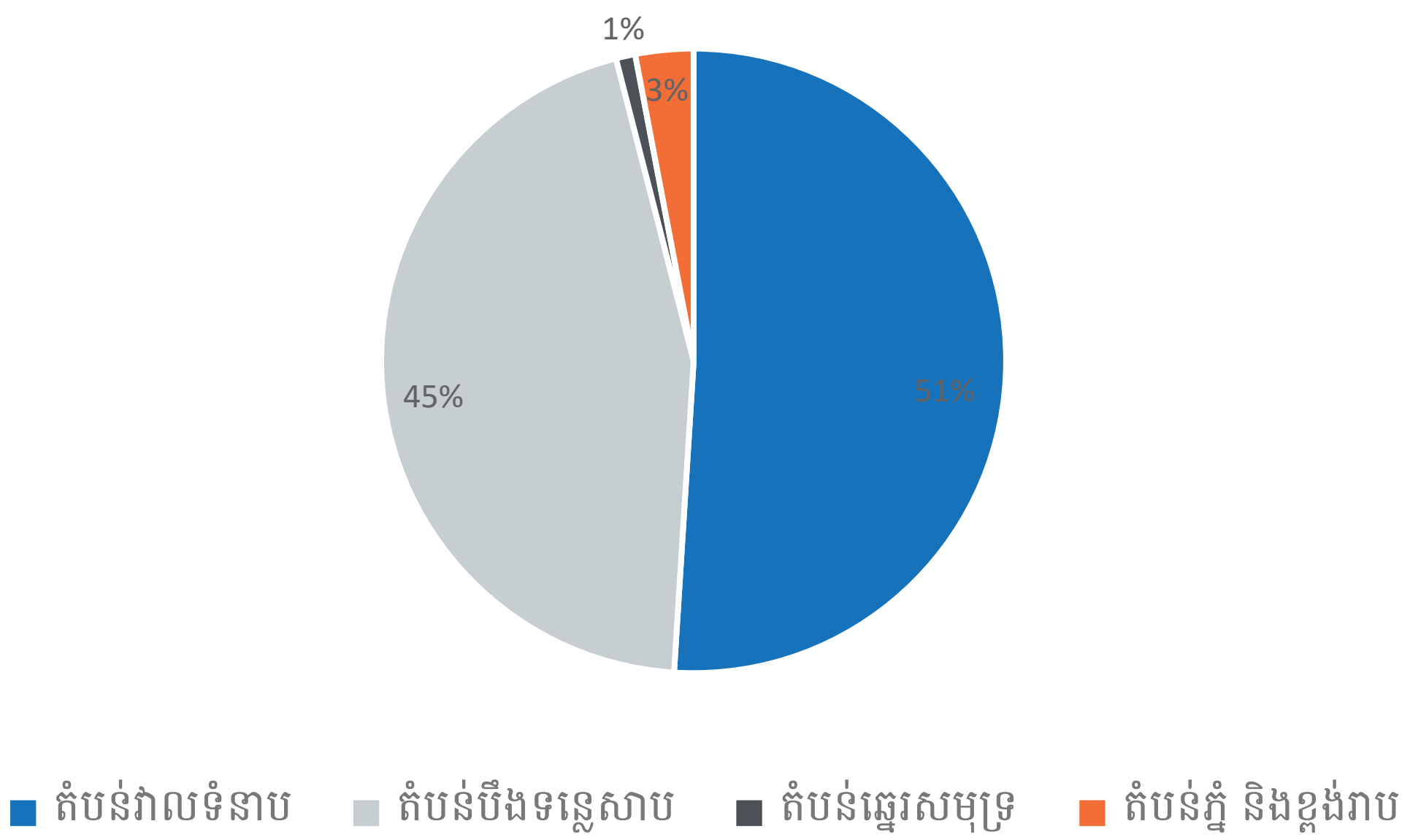

ប្រភព៖ វិទ្យាស្ថានជាតិស្ថិតិ ជំរឿនកសិកម្មនៅកម្ពុជាឆ្នាំ២០២៣

ប្រភពនៃប្រព័ន្ធធារាសាស្ត្រនៅកម្ពុជា ត្រូវបានបែងចែកជាប្រភពធារាសាស្ត្ររបស់រដ្ឋាភិបាល ប្រភពផ្សេងទៀត ឬ ប្រភពទាំងពីរនៅក្នុងកម្រងសំណួរ។ ប្រភពផ្សេងទៀតត្រូវបានប្រើញឹកញាប់បំផុតសម្រាប់ប្រព័ន្ធធារាសាស្ត្រក្នុងប្រទេសកម្ពុជា។ ទោះបីជាយ៉ាងណាក៏ដោយ ប្រភពនេះគឺភាគច្រើនមាននៅតែតំបន់វាលទំនាបប៉ុណ្ណោះដែលប្រភពផ្សេងទៀតរាប់ជាប្រភពនៃប្រព័ន្ធធារាសាស្ត្រសម្រាប់ ១០៧ ០០០ គ្រួសារកសិកម្ម បើប្រៀបធៀបទៅនឹង ៦១ ០០០ គ្រួសារ ដែលបានប្រើប្រាស់ប្រភពធារាសាស្ត្ររបស់រដ្ឋាភិបាល។ ប្រភពផ្សេងទៀតត្រូវបានប្រើប្រាស់ញឹកញាប់ជាងនៅក្នុងតំបន់ឆ្នេរសមុទ្រផងដែរ។ ចំណែកឯនៅតំបន់បឹងទន្លេសាប និងតំបន់ភ្នំនិងខ្ពង់រាប ប្រភពប្រព័ន្ធធារាសាស្ត្ររបស់រដ្ឋាភិបាលគឺត្រូវបានប្រើប្រាស់ញឹកញាប់ជាងប្រភពផ្សេងទៀត។

រូប៥.៣ ចំនួនគ្រួសារបានប្រើប្រាស់ប្រព័ន្ធស្រោចស្រពបែងចែកតាមតំបន់

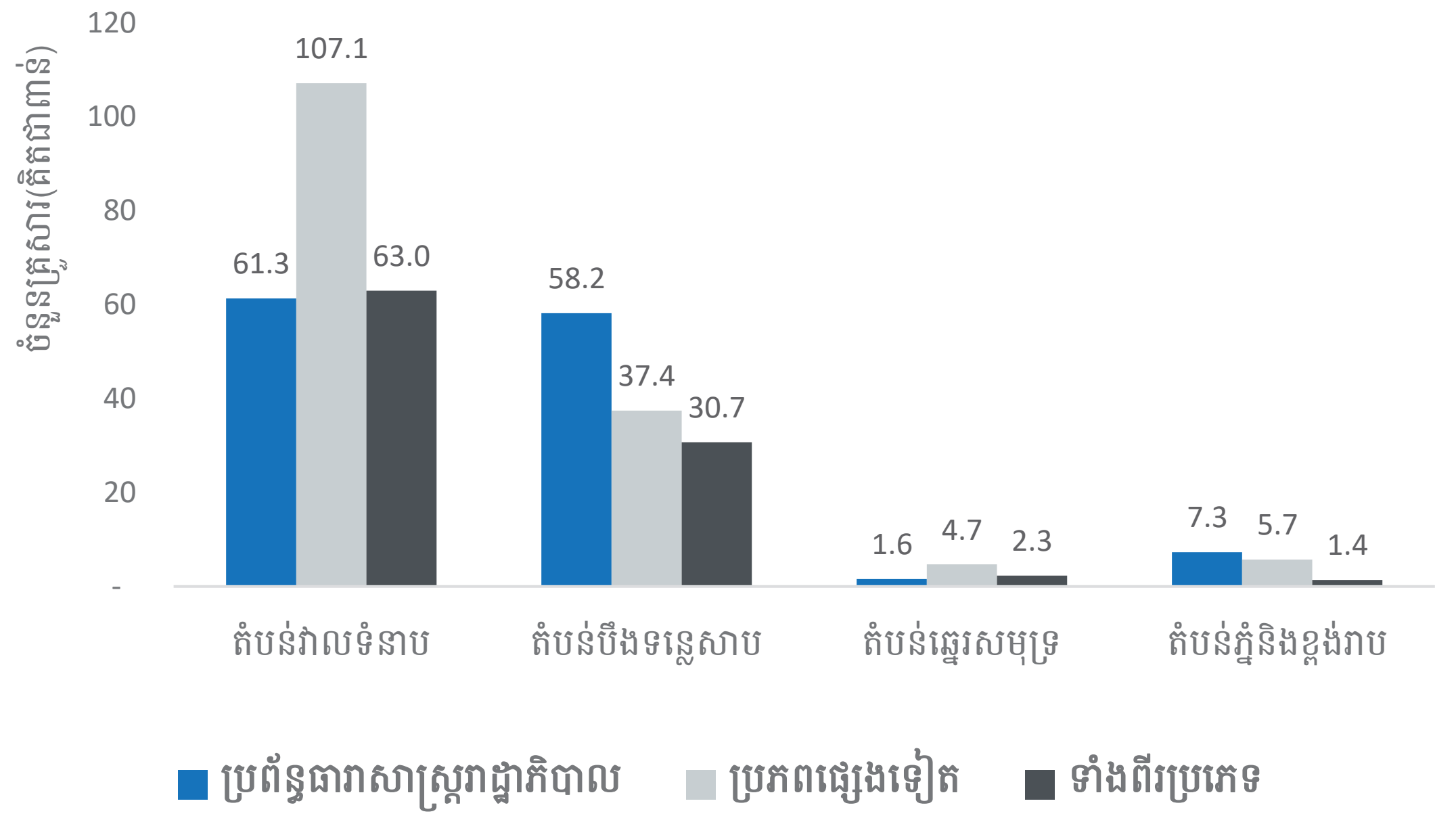

ប្រភព៖ វិទ្យាស្ថានជាតិស្ថិតិ ជំរឿនកសិកម្មនៅកម្ពុជាឆ្នាំ២០២៣

ប្រព័ន្ធធារាសាស្ត្រត្រូវបានអនុវត្តជាធម្មតាក្រោមប្រព័ន្ធធារាសាស្ត្រដែលមានការគ្រប់គ្រងពេញលេញជាជាងប្រព័ន្ធធារាសាស្ត្រដែលគ្រប់គ្រងដោយផ្នែកៗ។ គិតជាមធ្យម ៩៧ ភាគរយនៃដីធារាសាស្ត្រស្ថិតនៅក្រោមប្រព័ន្ធធារាសាស្ត្រដែលត្រូវបានគ្រប់គ្រងពេញលេញ។ នៅតំបន់ឆ្នេរសមុទ្រ បានរាយការណ៍អំពីសមាមាត្រទាបបំផុតនៃប្រព័ន្ធធារាសាស្ត្រ ដែលគ្រប់គ្រងពេញលេញ និងសមាមាត្រខ្ពស់បំផុតនៃប្រព័ន្ធធារាសាស្ត្រដែលគ្រប់គ្រងដោយផ្នែកនៅការបែងចែក ៨៩ ភាគរយ បានគ្រប់គ្រងពេញលេញ និង ១១ ភាគរយ ត្រូវបានគ្រប់គ្រងដោយផ្នែក។

៥.៣- ការប្រើប្រាស់ជី

ជីគីមី គឺត្រូវបានប្រើប្រាស់យ៉ាងទូលំទូលាយបំផុតដែលមានប្រមាណ ៧៣ ភាគរយ នៃគ្រួសារកសិកម្មប្រើប្រាស់ជីគីមី។ ជីផ្សេងៗត្រូវបានគេប្រើយ៉ាងទូលំទូលាយផងដែរ ជាមួយនិងជីលាមកសត្វដែលបានរាយការណ៍ថាមានប្រមាណ ៣២ ភាគរយ នៃគ្រួសារកសិកម្ម ជីសរីរាង្គ-គីមីដែលបានពីការលាយបញ្ចូលគ្នានៃសារធាតុសរីរាង្គ និងសារធាតុគីមី ត្រូវបានប្រើប្រាស់ប្រមាណ ១៨ ភាគរយ នៃគ្រួសារកសិកម្ម ការប្រើប្រាស់ជីសរីរាង្គមានកម្រិតទាបនៅឡើយដែលមានប្រមាណ ៧ ភាគរយ វាបានបង្ហាញពីការផ្លាស់ប្តូរមានកម្រិតកំណត់នៅក្នុងការអនុវត្តជីសរីរាង្គ ហើយនិងជីជីវសាស្ត្រក៏ត្រូវបានប្រើប្រាស់ត្រឹម ៤ ភាគរយ តែប៉ុណ្ណោះ។

រូប៥.៤ ចំនួនគ្រួសារកសិកម្មបានប្រើប្រាស់ជីតាមប្រភេទជីកសិកម្ម

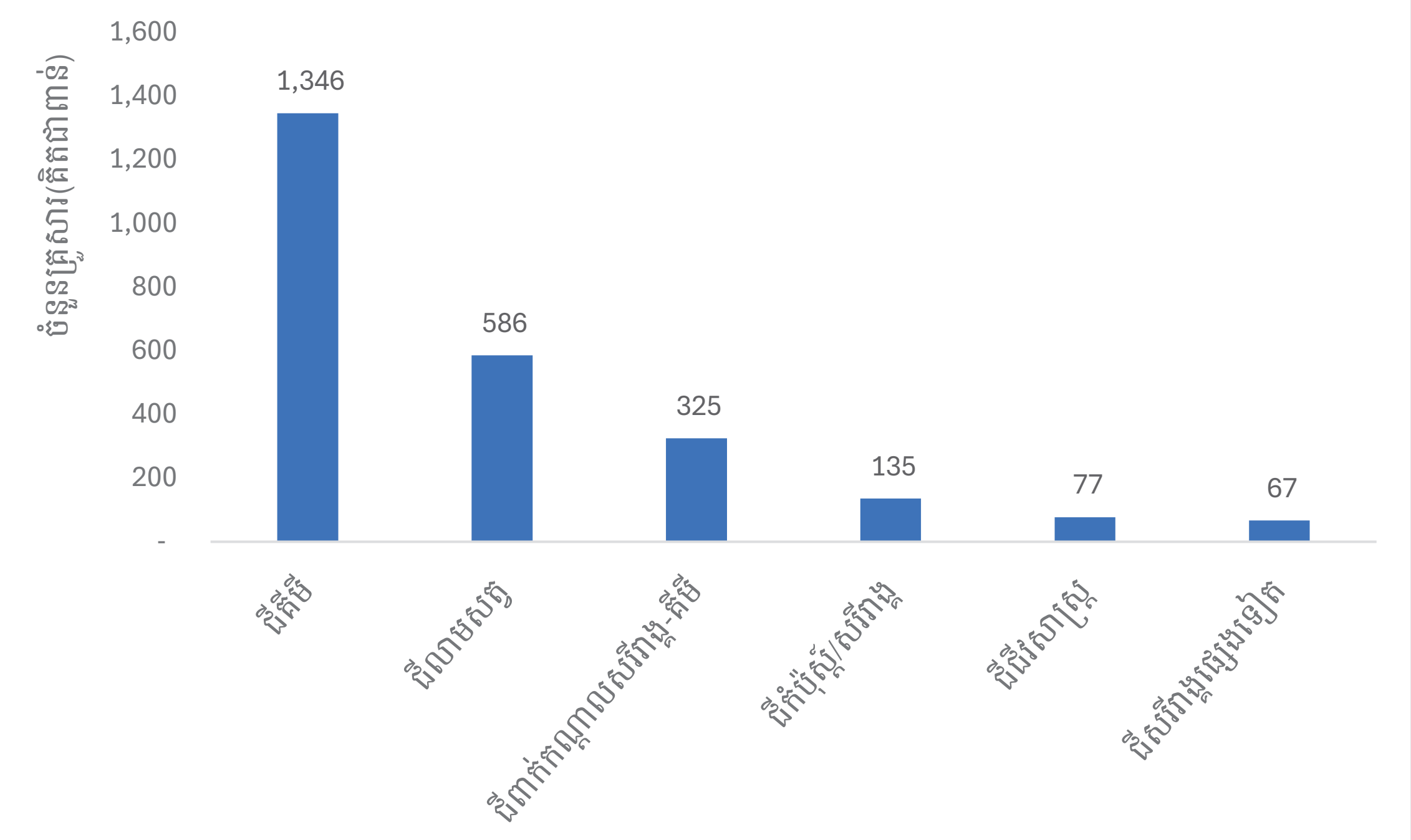

ប្រភព៖ វិទ្យាស្ថានជាតិស្ថិតិ ជំរឿនកសិកម្មនៅកម្ពុជាឆ្នាំ២០២៣

ការប្រើប្រាស់ជីមានភាពខុសគ្នានៅទូទាំងតំបន់កសិកម្មរបស់ប្រទេសកម្ពុជា។ តំបន់វាលទំនាបបង្ហាញពីការប្រើប្រាស់ជីគីមីខ្ពស់ជាងគេ ខណៈដែលមានការប្រើប្រាស់ជីលាមកសត្វនៅតែកត្តាធាតុចូលដ៏សំខាន់លំដាប់ទីពីរ។ នៅតំបន់បឹងទន្លេសាបបានបង្ហាញពីវិធីសាស្ត្រដែលមានតុល្យភាពជាងមុនដែលទាក់ទងការប្រើប្រាស់ជីសរីរាង្គ-គីមីច្រើនជាងគេ ហើយនិងការប្រើប្រាស់ជីសរីរាង្គខ្ពស់ជាងបន្តិច បើប្រៀបធៀបទៅនឹងតំបន់កសិកម្មផ្សេងទៀត។ នៅតំបន់ឆ្នេរសមុទ្រមានធាតុចូលតាមលក្ខណៈបែបប្រពៃណីដែលបានប្រើប្រាស់ ដោយគ្រួសារកាន់កាប់កសិកម្មមានជិតពាក់កណ្ដាល ដែលពឹងផ្អែកលើជីលាមកសត្វ ហើយនិងការប្រើប្រាស់ជីទំនើបគឺនៅមានកម្រិត ដូចជាជីសរីរាង្គ-គីមី ឬ ជីជីវសាស្ត្រ។ នៅតំបន់ភ្នំនិងខ្ពង់រាបបានបង្ហាញអំពីការប្រើប្រាស់ជីលាយគ្នា នៃវិធីសាស្ត្រតាមបែបប្រពៃណី និងចម្រុះជាមួយនឹងកាប្រើប្រាស់ជីគីមីទាបជាង បើប្រៀបធៀបទៅនឹងតំបន់ផ្សេងទៀត។ ប៉ុន្តែការប្រើប្រាស់ជីជីវសាស្ត្រ និងជីសរីរាង្គនៅមានកម្រិតខ្ពស់ជាង។

រូប៥.៥ ភាគរយនៃគ្រួសារកសិកម្មទាំងអស់ប្រើប្រាស់ជីនីមួយៗតាមប្រភេទ បែងចែកតាមតំបន់

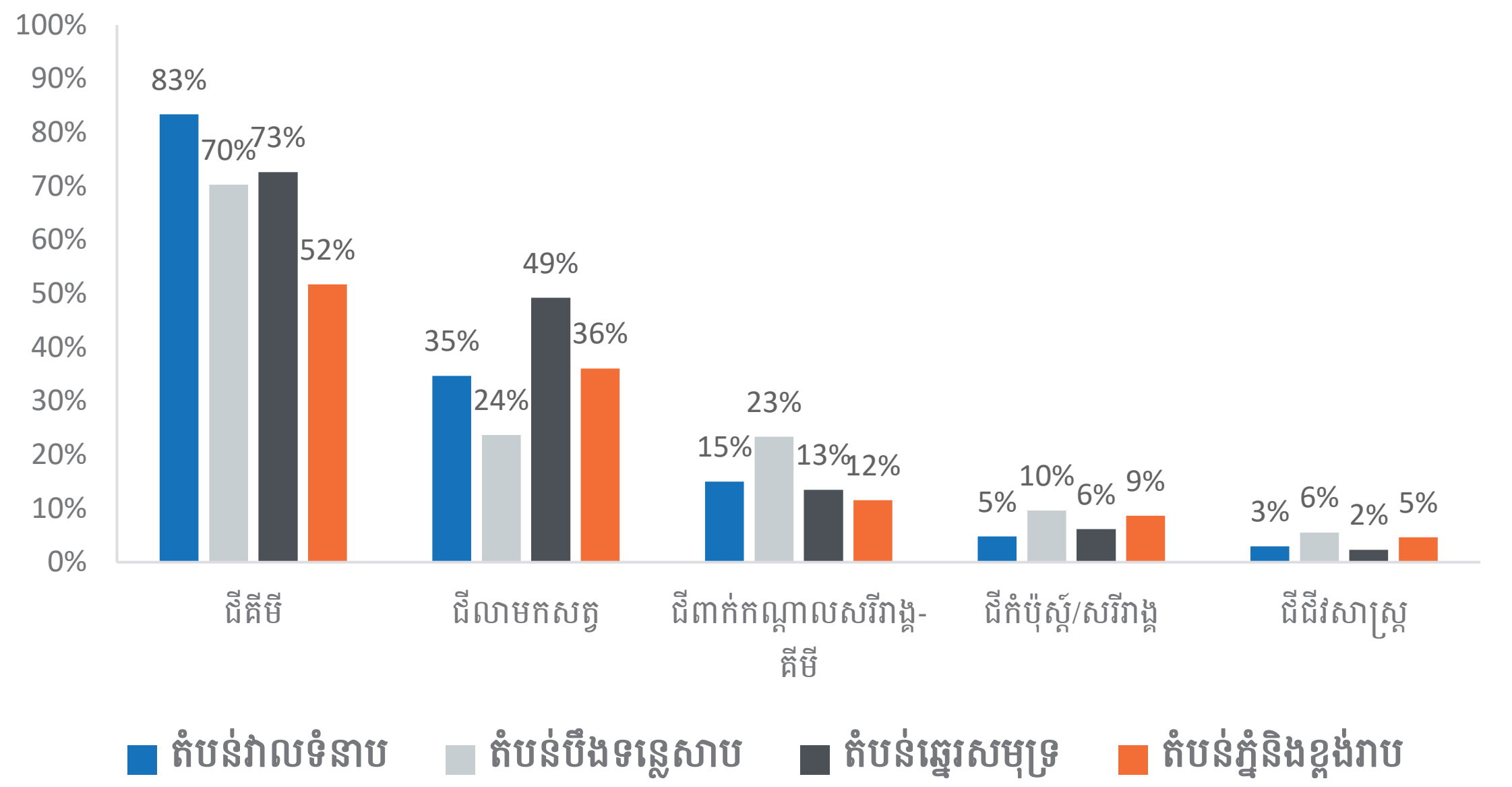

* អ្នកតបការសម្ភាសអាចជ្រើសរើសជីបានច្រើនជាង១ ប៉ុន្តែភាគរយមិនអាចច្រើនជាង ១០០%។

ប្រភព៖ វិទ្យាស្ថានជាតិស្ថិតិ ជំរឿនកសិកម្មនៅកម្ពុជាឆ្នាំ២០២៣

៥.៤- ការប្រើប្រាស់ថ្នាំកសិកម្ម

ទិន្នន័យនៃការប្រើប្រាស់ថ្នាំកសិកម្ម បានបង្ហាញអំពីការចែកចាយ និងការប្រើប្រាស់ថ្នាំសម្លាប់សត្វល្អិតចង្រៃនៅទូទាំងតំបន់ផ្សេងៗនៅក្នុងប្រទេសកម្ពុជាសម្រាប់ដំណាំដែលបានដាំក្នុងរយៈពេល ១២ ខែកន្លងមកនេះ។ ថ្នាំសម្លាប់ស្មៅ គឺជាប្រភេទថ្នាំដែលប្រើប្រាស់ច្រើនជាងគេបំផុតមានចំនួនប្រមាណ ១ ២២០ ៧០០ គ្រួសារ ដែលបានប្រើប្រាស់ថ្នាំសម្លាប់ស្មៅ ហើយបន្ទាប់គឺការប្រើប្រាស់ថ្នាំសម្លាប់សត្វល្អិតចង្រៃមានប្រមាណ ១ ០១៥ ២០០ គ្រួសារ។ ការប្រើប្រាស់ថ្នាំសម្លាប់ផ្សិត ថ្នាំសម្លាប់សត្វកកេរ និងប្រភេទថ្នាំសម្លាប់សត្វល្អិតដទៃទៀត គឺនៅមានកម្រិតទាបជាងគួរឱ្យកត់សម្គាល់ ដែលបានបង្ហាញអំពីតម្រូវការជាក់លាក់ដោយផ្អែកលើតម្រូវការដាំដុះដំណាំ និងសត្វចង្រៃទូទៅ។

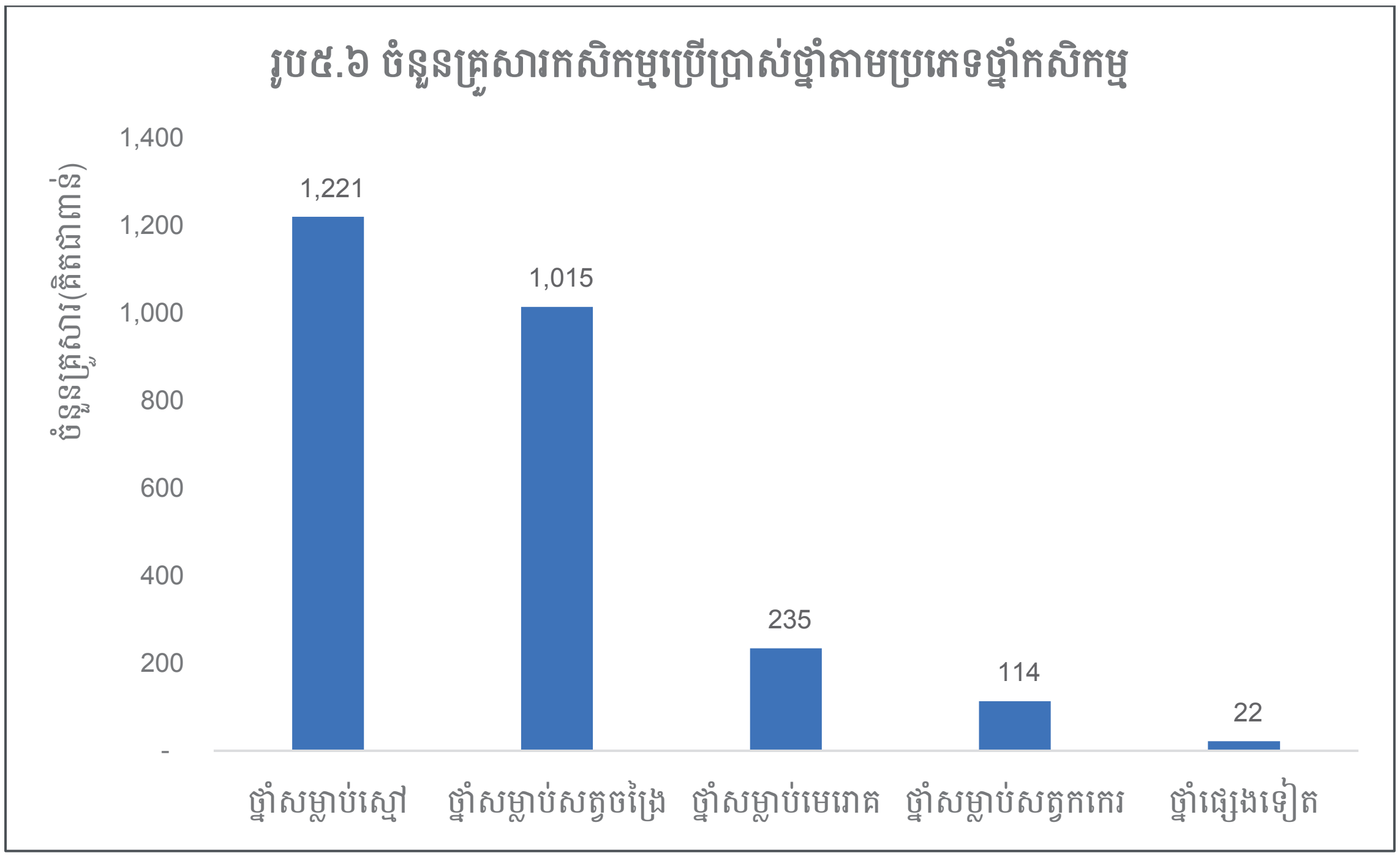

ប្រភព៖ វិទ្យាស្ថានជាតិស្ថិតិ ជំរឿនកសិកម្មនៅកម្ពុជាឆ្នាំ២០២៣

នៅតំបន់វាលទំនាប និងតំបន់បឹងទន្លេសាប បានបង្ហាញអំពីការប្រើប្រាស់ថ្នាំកសិកម្ម មានកម្រិតខ្ពស់ជាងគេបំផុត។ គ្រួសារដែលបានប្រើប្រាស់ថ្នាំសម្លាប់ស្មៅមានប្រមាណ ៦៩ ភាគរយ នៃគ្រួសារកសិកម្មនៅក្នុងតំបន់វាលទំនាប និងមាន ៦៧ ភាគរយ នៅតំបន់បឹងទន្លេសាប។ ដូចគ្នានេះដែរ គ្រួសារដែលបានប្រើប្រាស់ថ្នាំសម្លាប់សត្វល្អិតចង្រៃ មានប្រមាណ ៦៥ ភាគរយ នៃគ្រួសារកសិកម្មនៅក្នុងតំបន់វាលទំនាប និងមានប្រមាណ ៥៣ ភាគរយ នៅក្នុងតំបន់បឹងទន្លេសាប។ នៅតំបន់ឆ្នេរសមុទ្រ និងតំបន់ភ្នំនិងខ្ពង់រាប តំបន់ទាំងពីរតំណាងឱ្យចំនួនគ្រួសារកសិកម្មសរុបនៅក្នុងប្រទេសកម្ពុជា ដែលមានភាគរយនៃគ្រួសារកសិកម្មប្រើប្រាស់ថ្នាំកសិកម្មនៅមានកម្រិតភាគរយទាបជាងគេ។

រូប៥.៧ ភាគរយនៃគ្រួសារកសិកម្មប្រើប្រាស់ថ្នាំសម្លាប់ស្មៅ និងថ្នាំសម្លាប់សត្វចង្រៃ បែងចែកតាមតំបន់

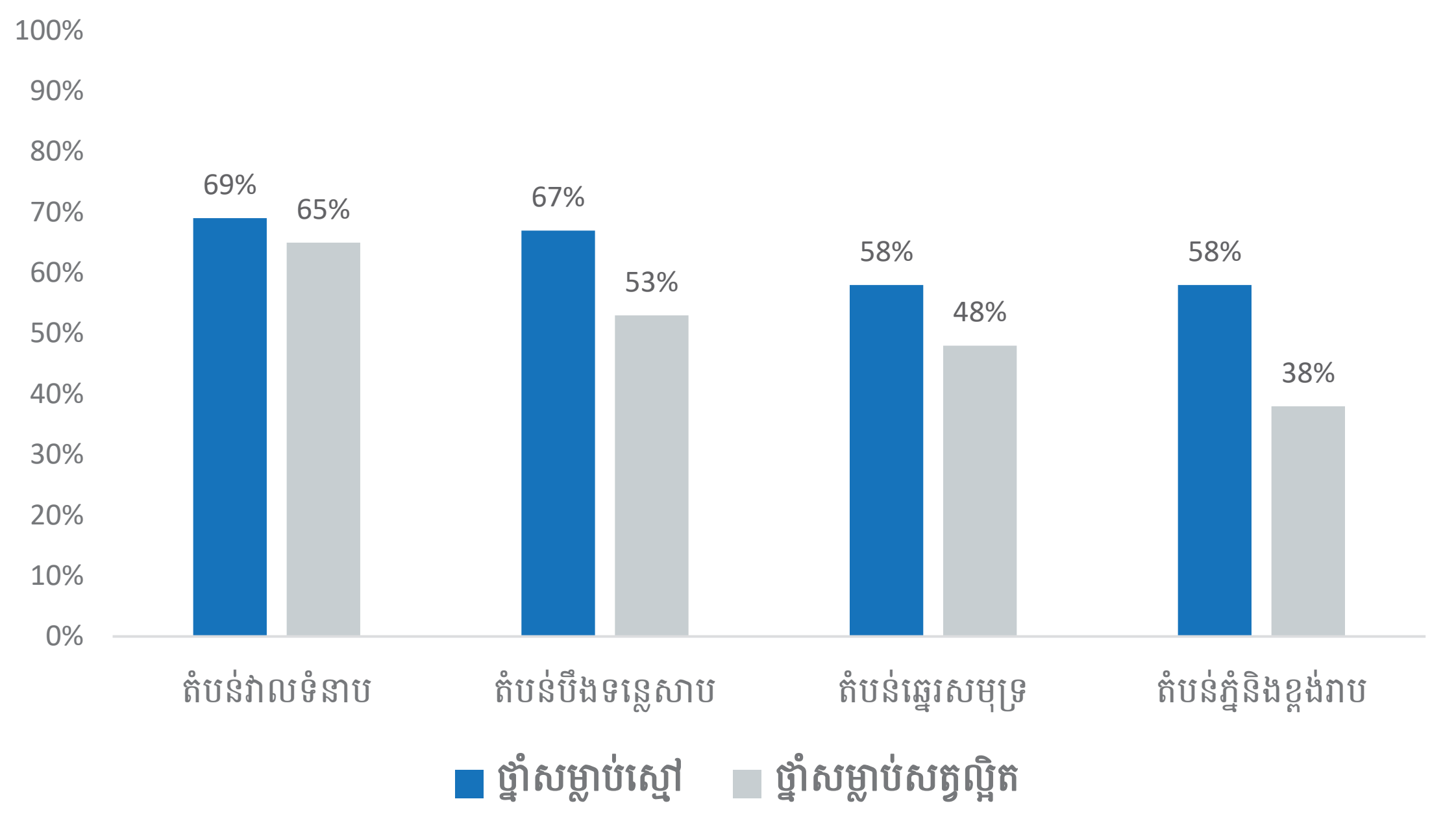

ប្រភព៖ វិទ្យាស្ថានជាតិស្ថិតិ ជំរឿនកសិកម្មនៅកម្ពុជាឆ្នាំ២០២៣

៥.៥- ភាពអាចទទួលបានឥណទាន និង ប្រាក់កម្ចី

គ្រួសារកសិកម្មចំនួន ៣០៨ ៣០០ ឬស្មើនឹង ១៧ ភាគរយនៃគ្រួសារកាន់កាប់កសិកម្មសរុបដែលបានទទួលឥណទាន និងប្រាក់កម្ចីសម្រាប់គាំទ្រដល់សកម្មភាពកសិកម្ម។ ក្នុងនោះមានគ្រួសារកាន់កាប់កសិកម្មកសិកម្មប្រមាណ ១៧៤ ០០០ គ្រួសារ ឬស្មើនឹង ៩ ភាគរយនៃគ្រួសារសរុបដែលបានខ្ចីប្រាក់ពីគ្រឹះស្ថានមីក្រូហិរញ្ញវត្ថុ។ នៅខណៈដែលមានគ្រួសារចំនួនប្រមាណ ៤ ភាគរយ ដែលបានទទួលឥណទាន និងប្រាក់កម្ចីពីធនាគារ និងមានអត្រា ២ ភាគរយ ដែលបានខ្ចីប្រាក់ពីមិត្តភក្តិ ឬសាច់ញាតិ។

រូប៥.៨ ចំនួនគ្រួសារកសិកម្មដែលបានទទួលឥណទាន/ប្រាក់កម្ចី តាមប្រភពនៃកម្ចី

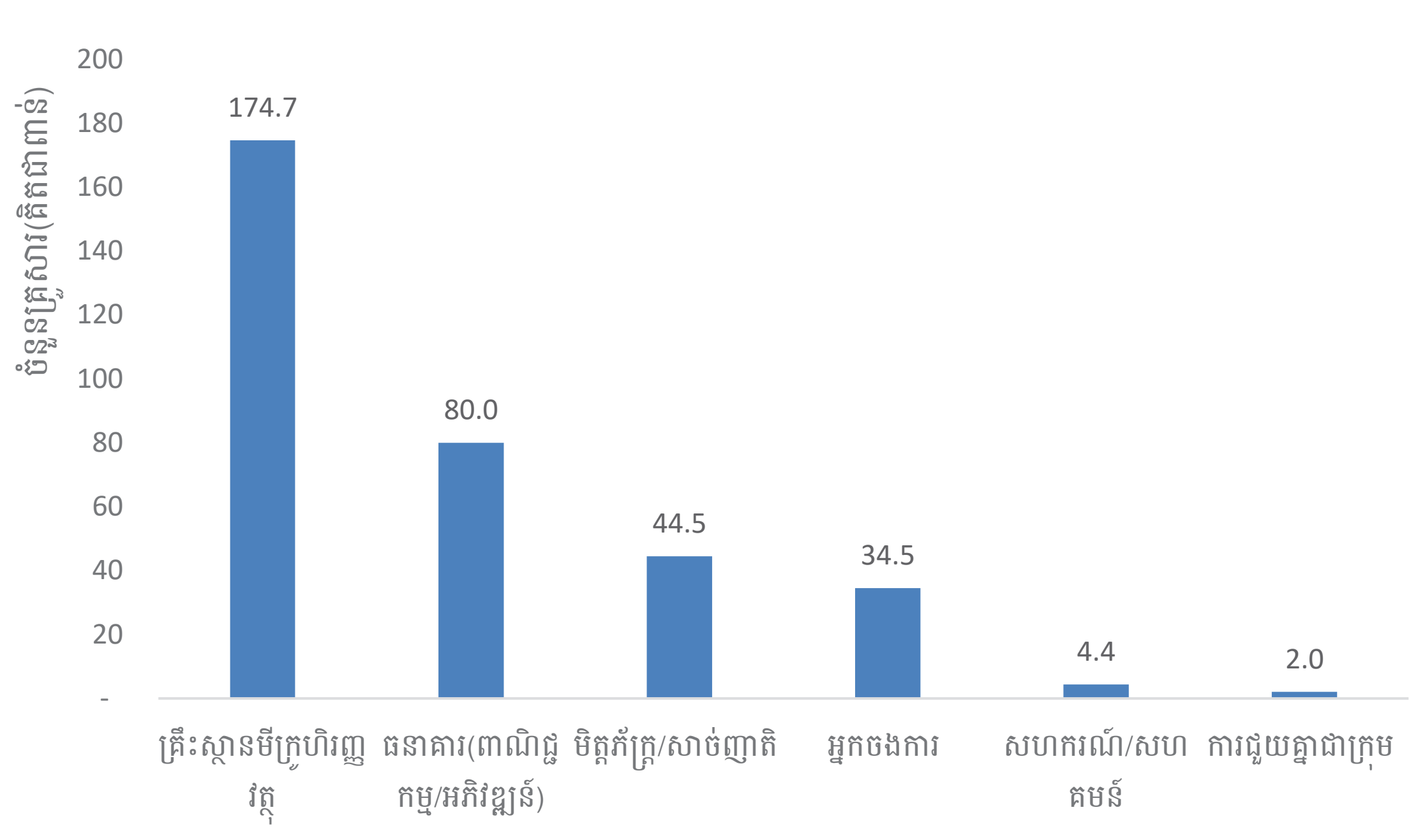

ប្រភព៖ វិទ្យាស្ថានជាតិស្ថិតិ ជំរឿនកសិកម្មនៅកម្ពុជាឆ្នាំ២០២៣

សមាមាត្រនៃគ្រួសារកាន់កាប់កសិកម្មដែលទទួលបានឥណទាន ប្រាក់កម្ចីពីមីក្រូហិរញ្ញវត្ថុ និងធនាគារ គឺមានទំហំខ្ពស់ជាងនៅតំបន់ភ្នំនិងខ្ពង់រាប និងតំបន់បឹងទន្លេសាប។ នៅតំបន់ភ្នំនិងខ្ពង់រាប មានគ្រួសារកសិកម្មប្រមាណ ១៦ ភាគរយ ដែលទទួលបានឥណទាន និងប្រាក់កម្ចីពីមីក្រូហិរញ្ញវត្ថុ និងមាន ៧ ភាគរយ ដែលទទួលបានឥណទាន និងប្រាក់កម្ចីពីធនាគារ នៅខណៈដែលតំបន់បឹងទន្លេសាប មានតែ ១២ ភាគរយ ដែលទទួលបានពីមីក្រូហិរញ្ញវត្ថុ និងមាន ៥ ភាគរយ ដែលទទួលបានពីធនាគារ។

៥.៦- បង្កើតបណ្តាញទីផ្សារលក់ផលិតផលកសិកម្ម

ឈ្មួញកណ្តាល គឺជាបណ្តាញទីផ្សារលក់ផលិតផលកសិកម្មដ៏សំខាន់ របស់គ្រួសារកសិកម្ម។ គ្រួសារកសិកម្មមានប្រមាណ ៩៦៨ ៥០០ គ្រួសារ ដែលបានលក់ផលិតផលកសិកម្មរបស់គេដល់ឈ្មួញកណ្តាល។ បណ្តាញទីផ្សារក្នុងស្រុក គឺជាជម្រើសទីពីរក្នុងការលក់ផលិតផលកសិកម្មមានចំនួនប្រមាណ ៧៧៧ ៩០០គ្រួសារ ខណៈពេលដែលគ្រួសារកសិកម្មមានប្រមាណ ៥៣៧ ៧០០ គ្រួសារ ដែលបានលក់ផលិតផលកសិកម្មរបស់គេនៅកសិដ្ឋានផ្ទាល់។ មានចំនួនគ្រួសារកសិកម្មតិចតួច ដែលបានរាយការណ៍ថាបានលក់ផលិតផលកសិកម្មរបស់គេតាមរយៈក្រុមហ៊ុនឯកជន (កិច្ចសន្យា) (២១ ៤០០គ្រួសារ) និងសហគមន៍កសិករ (៣

៩០០គ្រួសារ)។

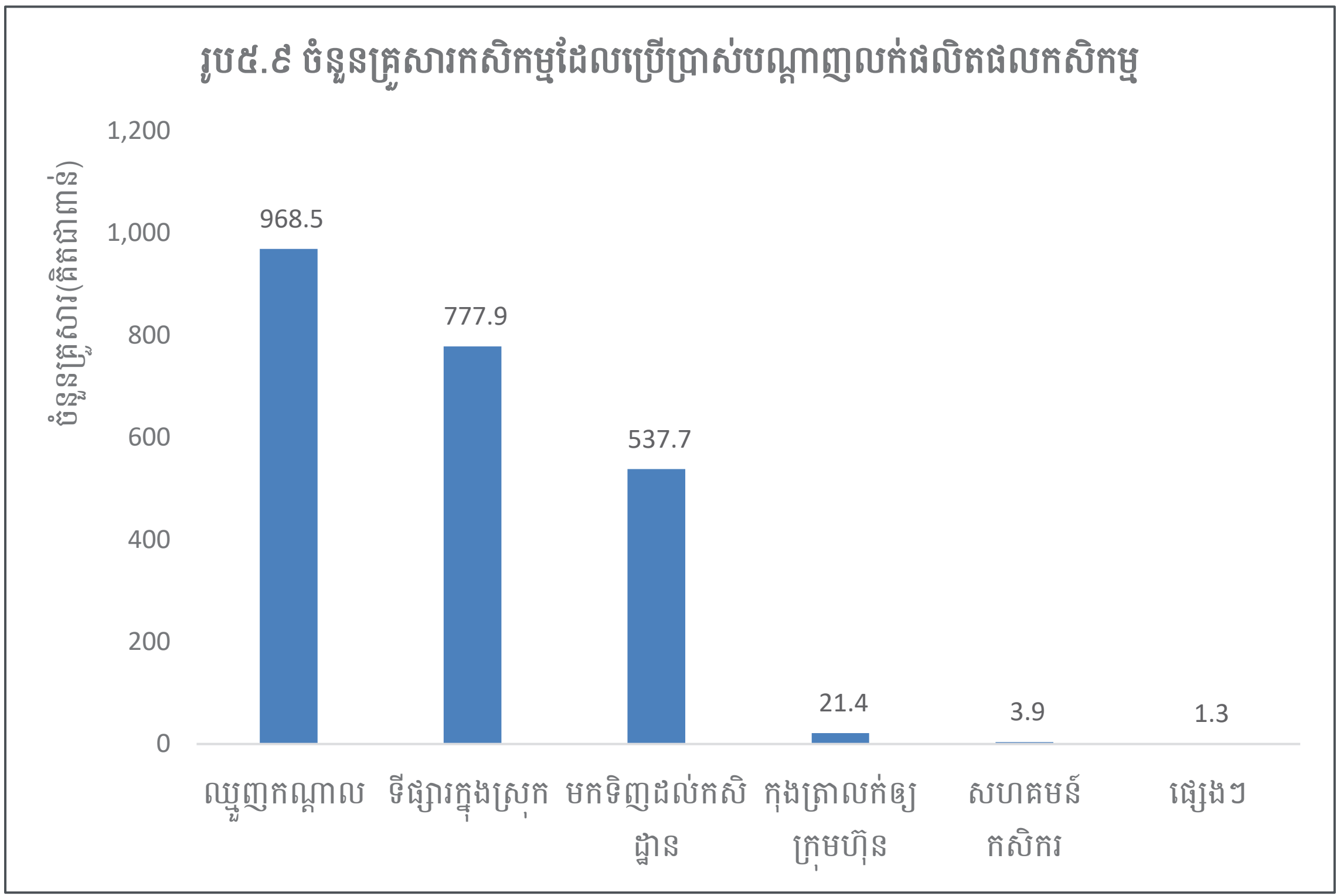

ប្រភព៖ វិទ្យាស្ថានជាតិស្ថិតិ ជំរឿនកសិកម្មនៅកម្ពុជាឆ្នាំ២០២៣

៥.៧- ការចំណាយរបស់គ្រួសារកាន់កាប់កសិកម្ម

៥.៧.១- ការចំណាយសម្រាប់ផលិតកម្មដំណាំ

គ្រួសារកម្ពុជាផលិតដំណាំមានប្រមាណ ១,៧៤ លានគ្រួសារ នៅក្នុងចំណោមគ្រួសារកាន់កាប់កសិកម្មសរុបចំនួន ១,៨៥ លានគ្រួសារ។ គ្រួសារកាន់កាប់កសិកម្មបានចំណាយលើធាតុចូល ដូចជា ជី ថ្នាំសម្លាប់ស្មៅ (រឹង និង រាវ) ច្រើនជាងការចំណាយផ្សេងៗទៀត។ ចំណាយធាតុចូលគិតជាមធ្យមមានចំនួន ៩៨០ ០០០ រៀល (ប្រមាណ ២៤៥ ដុល្លារ) ក្នុងមួយឆ្នាំ។ ការចំណាយបន្ទាប់មានកម្រិតខ្ពស់ជាងគេ គឺកិច្ចសន្យាខ្នាតតូច (៥៤១ ០០០រៀល - ស្មើប្រមាណ ១៣៥ដុល្លារ) និងគ្រាប់ពូជដំណាំ (៤៨២ ០០០រៀល - ស្មើប្រមាណ ១២០ ដុល្លារ) ។

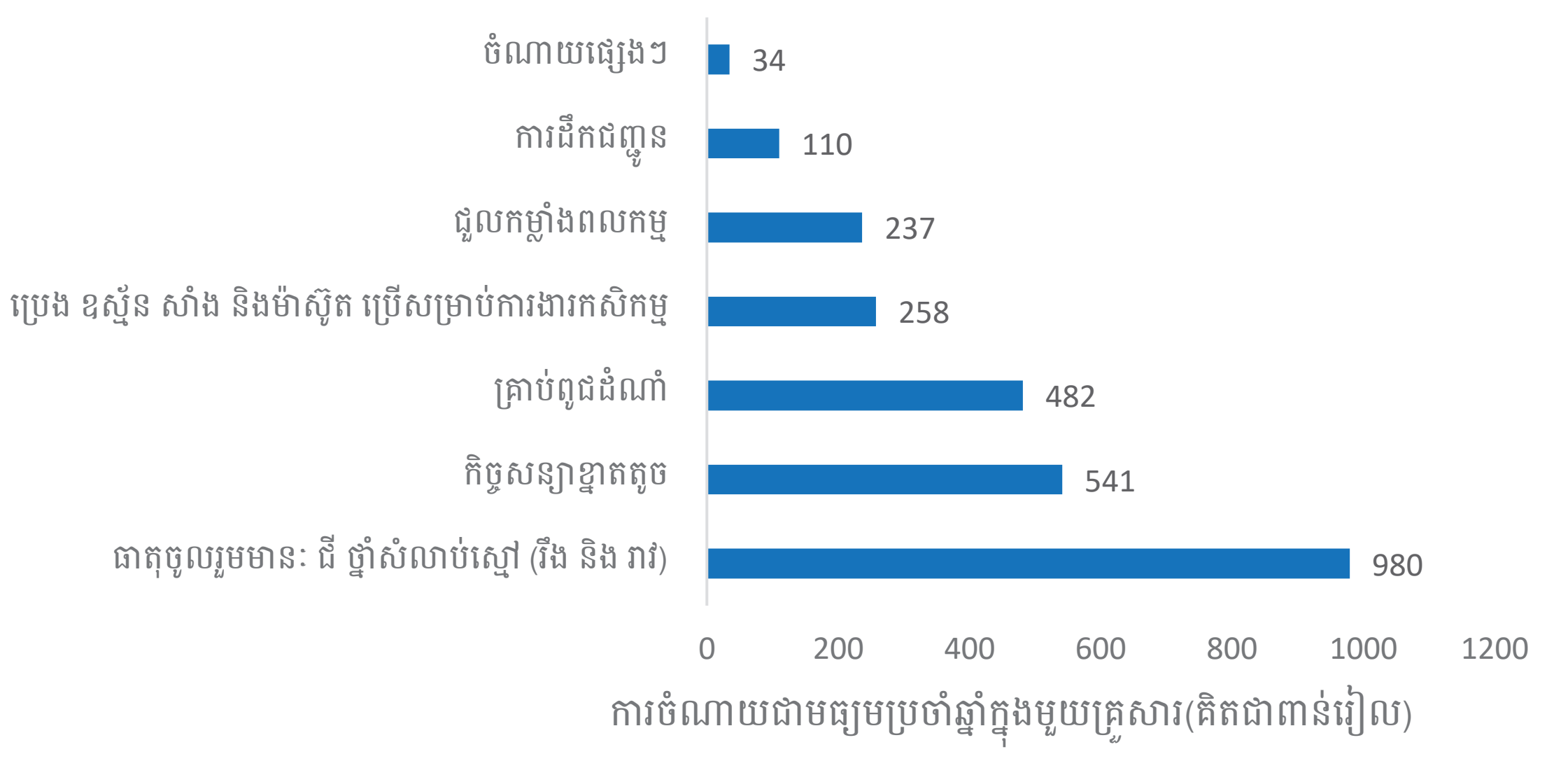

រូប៥.១០ ការចំណាយជាមធ្យមលើការដាំដុះដំណាំក្នុងរយៈពេល១២ខែចុងក្រោយ នៅប្រទេសកម្ពុជា

ប្រភព៖ វិទ្យាស្ថានជាតិស្ថិតិ ជំរឿនកសិកម្មនៅកម្ពុជាឆ្នាំ២០២៣

៥.៧.២- ផលិតកម្មបសុសត្វ និង បសុបក្សី

ការចំណាយលើការចិញ្ចឹមបសុសត្វ និងបសុបក្សីមានកម្រិតទាបសម្រាប់គ្រួសារកសិកម្ម។ គ្រួសារកសិកម្មភាគច្រើនបានរាយការណ៍ថាការចំណាយតិចតួចណាស់ដោយសត្វត្រូវបានគេបង្កាត់ជាជាងទិញមកចិញ្ចឹម។ សត្វចិញ្ចឹមត្រូវបានឱ្យចំណីពីសំណល់ផ្សេងៗជាជាងចំណី និងធាតុចូលផ្សេងទៀតមានតិចតួច។ ការចំណាយប្រចាំឆ្នាំជាមធ្យមក្នុងការចិញ្ចឹមបសុសត្វ ឬបសុបក្សីបូកបញ្ចូលគ្នាលើការចំណាយគ្រប់ប្រភេទ (ធាតុចូល ចំណី ការទិញសត្វ កម្លាំងពលកម្ម និងការដឹកជញ្ជូន និងផ្សេងៗទៀត) គឺ ១៣២ ៨០៧ រៀលខ្មែរ (ស្មើប្រមាណ ៣៣,២០ដុល្លារ)។

រូប៥.១១ ការចំណាយជាមធ្យមលើការចិញ្ចឹមបសុសត្វនិងបសុបក្សី ក្នុងរយៈពេល១២ខែចុងក្រោយ នៅប្រទេសកម្ពុជា

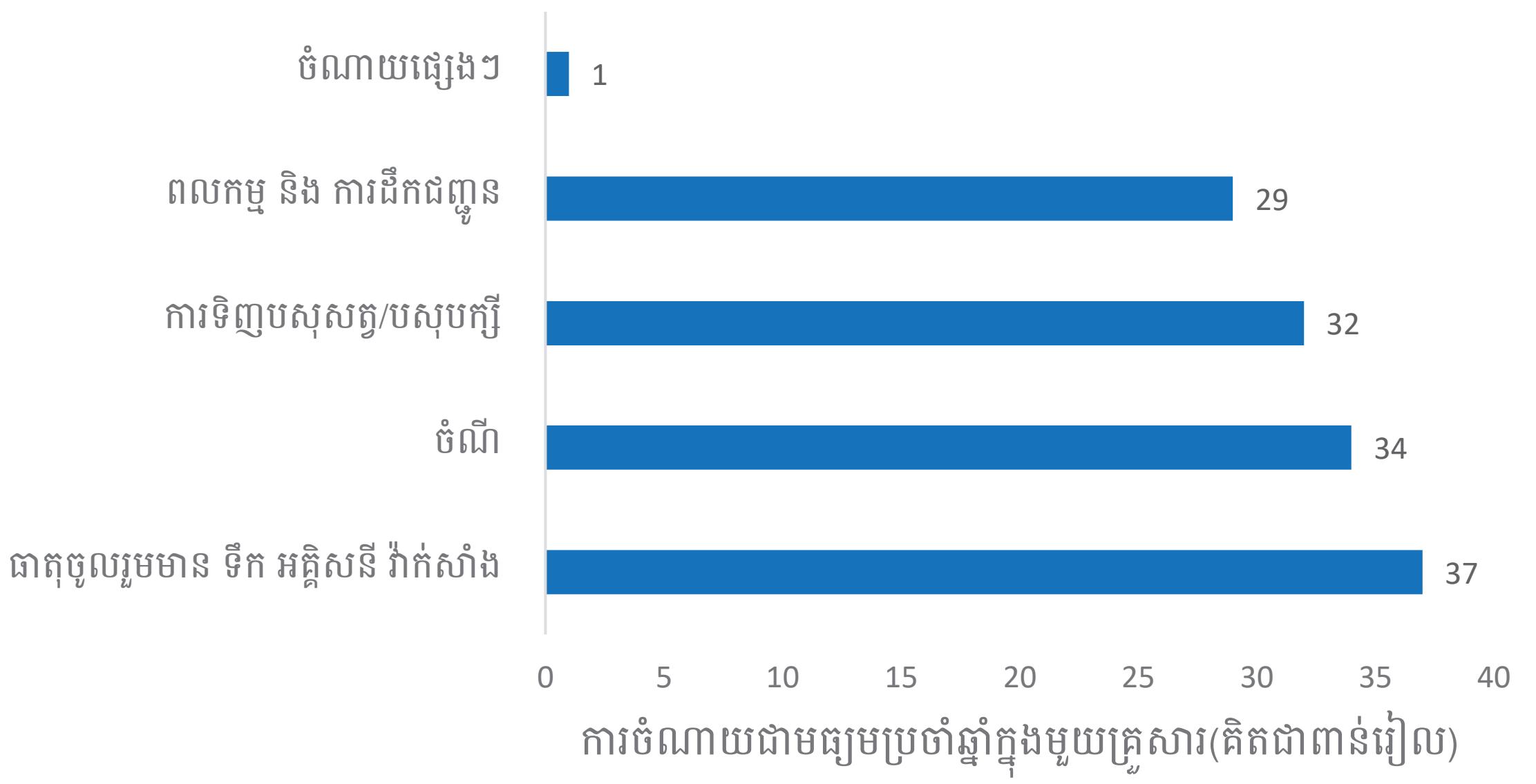

ប្រភព៖ វិទ្យាស្ថានជាតិស្ថិតិ ជំរឿនកសិកម្មនៅកម្ពុជាឆ្នាំ២០២៣

ជំពូកទី៦

ការចិញ្ចឹមបសុសត្វ និង បសុបក្សី

៦.១- បសុសត្វ និង បសុបក្សី

ការចិញ្ចឹមសត្វនៅក្នុងប្រទេសកម្ពុជា គឺជាសកម្មភាពកសិកម្មដ៏សំខាន់មួយដែលត្រូវបានធ្វើឡើងដោយគ្រួសារកសិកម្ម និងមានតួនាទីជាចម្បងក្នុងការផ្គត់ផ្គង់ជីវភាពរស់នៅ រួមទាំងផ្តល់ប្រាក់ចំណូលដល់គ្រួសារនៅតំបន់ជនបទ។

តារាង៦.១ ចំនួនគ្រួសារកសិកម្មដែលមានសកម្មភាពចិញ្ចឹមបសុសត្វ ឬបសុបក្សី ឬសត្វល្អិត

ប្រទេសកម្ពុជា (ចំនួនគ្រួសារកាន់កាប់កសិកម្ម គិតជាពាន់)				
សរុប	បសុសត្វធំ	បសុសត្វតូច	បសុបក្សី	សត្វល្អិត
១ ០៨៣	៦៩០	៩៥	៧២៧	២

ប្រភព៖ វិទ្យាស្ថានជាតិស្ថិតិ ជំរឿនកសិកម្មនៅកម្ពុជាឆ្នាំ២០២៣

នៅពេលធ្វើជំរឿននេះ មានគ្រួសារប្រមាណជា ៥៩ ភាគរយ (១,១លានគ្រួសារ) នៃគ្រួសារកាន់កាប់កសិកម្មនៅទូទាំងប្រទេសកម្ពុជាបានចិញ្ចឹមបសុសត្វនិង/ឬបសុបក្សី។ បសុសត្វ និងបសុបក្សីភាគច្រើនត្រូវបានចិញ្ចឹមដោយគ្រួសារកសិកម្មនៅតំបន់បឹងទន្លេសាប(៤៣០ ២០០ គ្រួសារ) ប៉ុន្តែគ្រួសារដែលចិញ្ចឹមបសុសត្វតែមួយម៉្យាងនោះ គឺមានភាគច្រើននៅតំបន់ឆ្នេរសមុទ្រ ដែលមានចំនួនប្រមាណ ៧៧ ភាគរយ (៩៥ ៤០០គ្រួសារ ក្នុងចំណោម ១២៤ ២០០គ្រួសារកសិកម្ម) នៃគ្រួសារចិញ្ចឹមបសុសត្វ ឬ បសុបក្សីសរុប។

រូប៦.១ ចំនួនគ្រួសារកសិកម្មដែលមានសកម្មភាពចិញ្ចឹមបសុសត្វ បសុបក្សី និងសត្វល្អិត បែងចែកតាមតំបន់

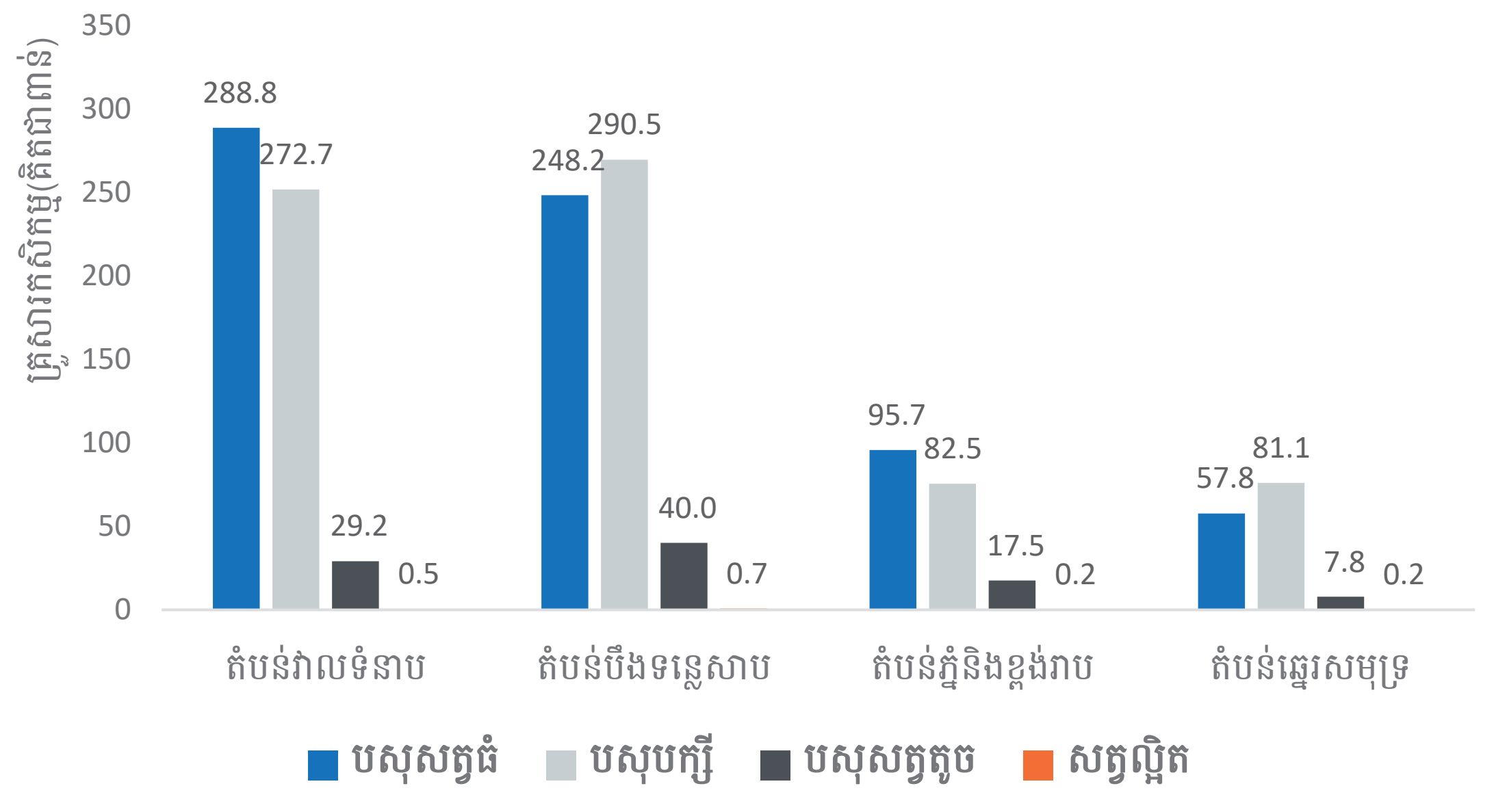

ប្រភព៖ វិទ្យាស្ថានជាតិស្ថិតិ ជំរឿនកសិកម្មនៅកម្ពុជាឆ្នាំ២០២៣

នៅកម្រិតថ្នាក់ខេត្ត មានតែខេត្តព្រៃវែងទេដែលមានចំនួនគ្រួសារចិញ្ចឹមបសុសត្វ និងបសុបក្សីច្រើនជាងគេបំផុត (១២០ ៧០០ គ្រួសារ ស្មើនឹង ២៩ ភាគរយ នៃគ្រួសារសរុបនៅក្នុងតំបន់វាលទំនាប។ បន្ទាប់ពីខេត្តនេះ គឺមានខេត្តស្វាយរៀង (៩៥ ២០០ គ្រួសារ) និងខេត្តតាកែវ (៨៧ ៨០០ គ្រួសារ) ដែលស្ថិតនៅតំបន់ដូចគ្នា (តំបន់វាលទំនាប)។ ចំណែកឯខេត្តដែលមានភាគរយខ្ពស់បំផុត នៃគ្រួសារកសិកម្មដែលចិញ្ចឹមបសុបក្សី គឺនៅខេត្តឧត្តរមានជ័យ (៨៧ ភាគរយ) និងខេត្តកែប (៨៩ ភាគរយ)។

រូប៦.២ ចំនួនគ្រួសារកសិកម្មដែលចិញ្ចឹមបសុសត្វឬបសុបក្សី បែងចែកតាមខេត្ត

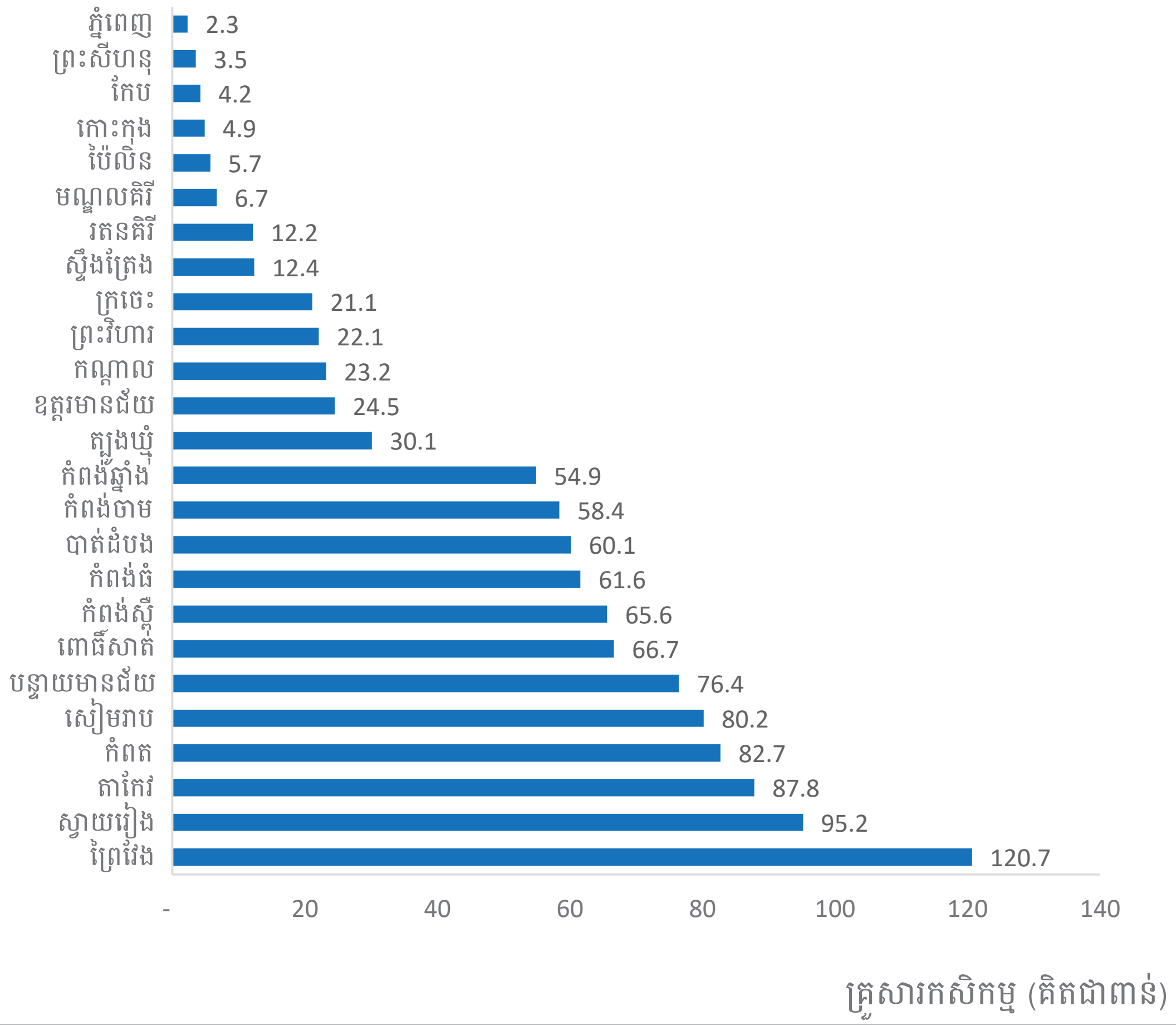

ប្រភព៖ វិទ្យាស្ថានជាតិស្ថិតិ ជំរឿនកសិកម្មនៅកម្ពុជាឆ្នាំ២០២៣

តាមលទ្ធផលនៃការធ្វើជំរឿនកសិកម្មនេះ បានបង្ហាញថាមានគ្រួសារកាន់កាប់កសិកម្ម ចំនួនប្រមាណ ៣៨ ភាគរយ នៃគ្រួសារកាន់កាប់កសិកម្មនៅទូទាំងប្រទេសបានចិញ្ចឹមបសុសត្វធំ និងមាន ៣៩ ភាគរយ សម្រាប់ចិញ្ចឹមបសុបក្សី និងមាន ៥ ភាគរយ សម្រាប់ការចិញ្ចឹមបសុសត្វតូច។ មានន័យថាគ្រួសារកសិកម្ម គឺចូលចិត្តចិញ្ចឹមបសុសត្វធំជាងបសុសត្វតូច។ លើសពីនេះ មានគ្រួសារជាច្រើនបានចិញ្ចឹមសត្វរួមគ្នារវាងបសុសត្វធំ និងបសុបក្សីនៅក្នុងពេលតែមួយ។

ការចិញ្ចឹមបសុសត្វ គឺត្រូវបានអនុវត្តដោយវិធីសាស្ត្រជាច្រើន។ គ្រួសារភាគច្រើនបានចិញ្ចឹមសត្វដោយឱ្យស៊ីតាមលក្ខណៈធម្មជាតិ (ប្រព័ន្ធផ្ដល់ចំណីស្មៅ) ដែលមានចំនួន ១ ០១៣ ០០០ គ្រួសារ (៩៣,៥ភាគរយ) និងប្រមាណ ៧០ ០០០ គ្រួសារ (៦,៥ ភាគរយ) បានឱ្យស៊ីតាមលក្ខណៈធម្មជាតិរួមជាមួយនឹងការឱ្យចំណី ហើយមានតែចំនួន ២៦២ គ្រួសារប៉ុណ្ណោះ ដែលបានចិញ្ចឹមសត្វតាមលក្ខណៈទំនើបដោយឱ្យស៊ីតែចំណីសុទ្ធ។

ចំពោះគ្រួសារដែលចិញ្ចឹមបសុសត្វធំ (គោ ក្របី) ប្រមាណជា ៨៣ ភាគរយ ដែលគាត់បានចិញ្ចឹមសត្វចន្លោះពីចំនួន ២ ទៅ ៩ ក្បាល ហើយនិងមាន ៩ ភាគរយ គឺច្រើនជាង ឬស្មើ ១០ក្បាល ខណៈដែលមានតែ ៨ ភាគរយ ទៀតដែលមានការចិញ្ចឹមបសុសត្វធំត្រឹមតែចំនួន ១ ក្បាលប៉ុណ្ណោះ។

រូប៦.៣ ចំនួនគ្រួសារចិញ្ចឹមបសុសត្វធំនៅប្រទេសកម្ពុជា បែងចែកតាមចំនួនសត្វដែលបានចិញ្ចឹម (គិតជាពាន់)

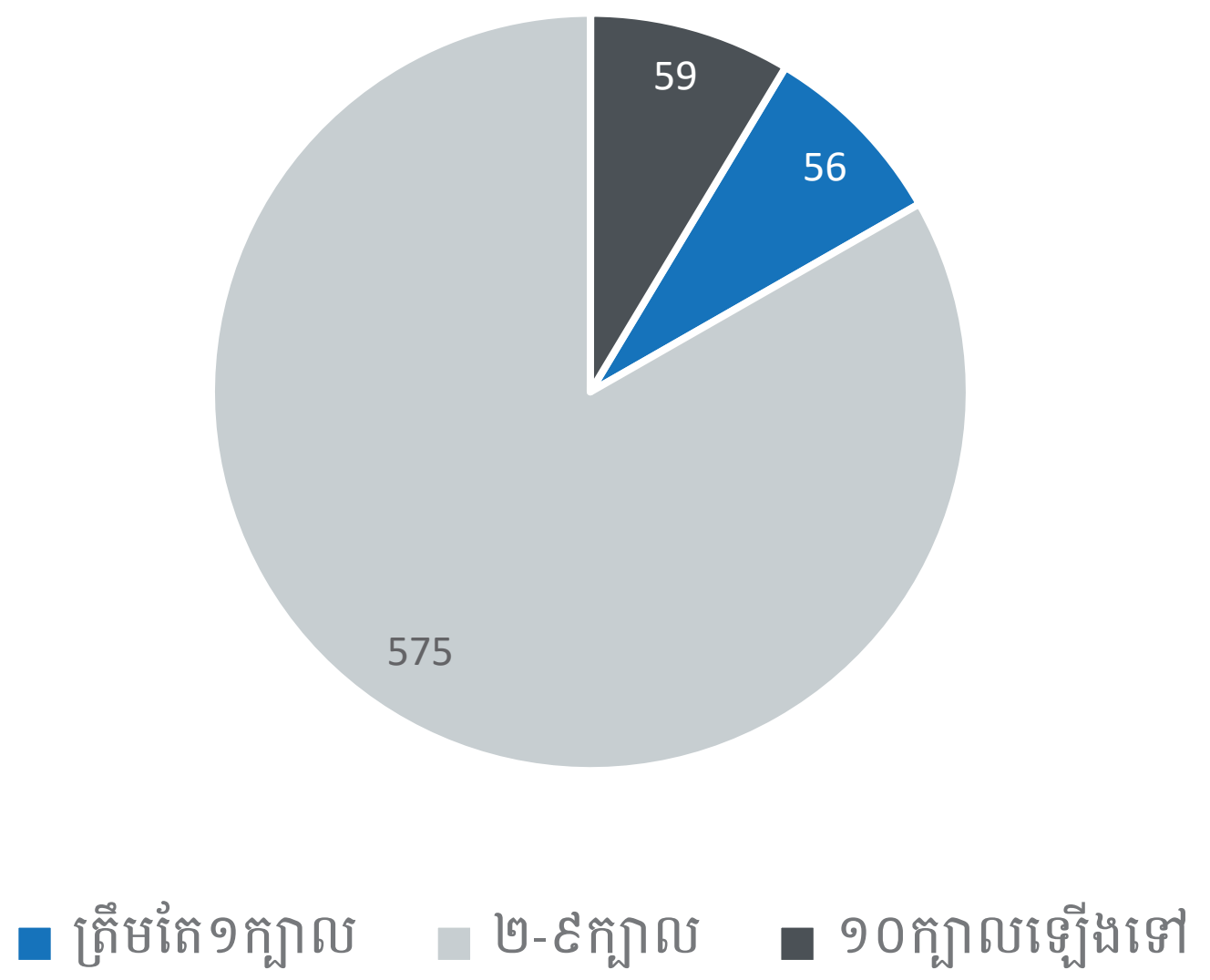

ប្រភព៖ វិទ្យាស្ថានជាតិស្ថិតិ ជំរឿនកសិកម្មនៅកម្ពុជាឆ្នាំ២០២៣

នៅតំបន់វាលទំនាប គ្រួសារភាគច្រើន គឺចិញ្ចឹមបសុសត្វធំ (២៨៨ ៨០០ គ្រួសារ) ខណៈដែលនៅតំបន់បឹងទន្លេសាបគ្រួសារភាគច្រើន គឺចិញ្ចឹមបសុសត្វតូច (៤០ ០០០គ្រួសារ) ដូចជាជ្រូក ពពែ ជាដើម។

រូប៦.៤ ចំនួនគ្រួសារចិញ្ចឹមបសុសត្វតូចនៅប្រទេសកម្ពុជា បែងចែកតាមចំនួនសត្វដែលបានចិញ្ចឹម (គិតជាពាន់)

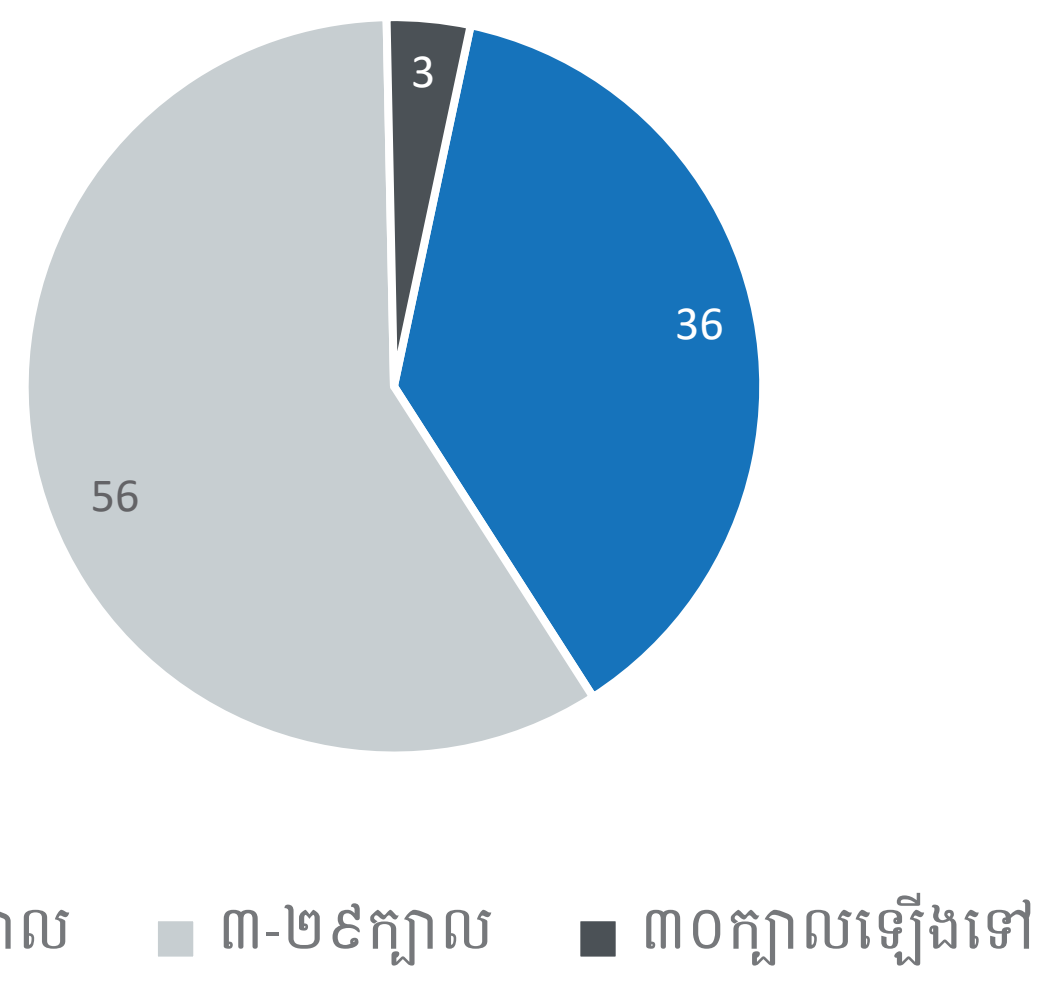

ប្រភព៖ វិទ្យាស្ថានជាតិស្ថិតិ ជំរឿនកសិកម្មនៅកម្ពុជាឆ្នាំ២០២៣

ចំនួនគ្រួសារមាន ៥៦ ភាគរយ នៃគ្រួសារចិញ្ចឹមបសុបក្សី ដែលបានចិញ្ចឹមមាន់ ឬ ទា ចន្លោះចំនួនពី ១ ទៅ ២៤ ក្បាល ហើយនិងមាន ៤៣ ភាគរយ មានចន្លោះចំនួនពី ២៥ ទៅ ៤៩៩ ក្បាល និងមានចំនួនតែ ០,៣ ភាគរយប៉ុណ្ណោះ ដែលមានចិញ្ចឹមបសុបក្សីចាប់ពីចំនួន ៥០០ ក្បាល ឡើងទៅ។

រូប៦.៥ ចំនួនគ្រួសារចិញ្ចឹមបសុបក្សីនៅប្រទេសកម្ពុជា បែងចែកតាមចំនួនសត្វដែលបានចិញ្ចឹម (គិតជាពាន់)

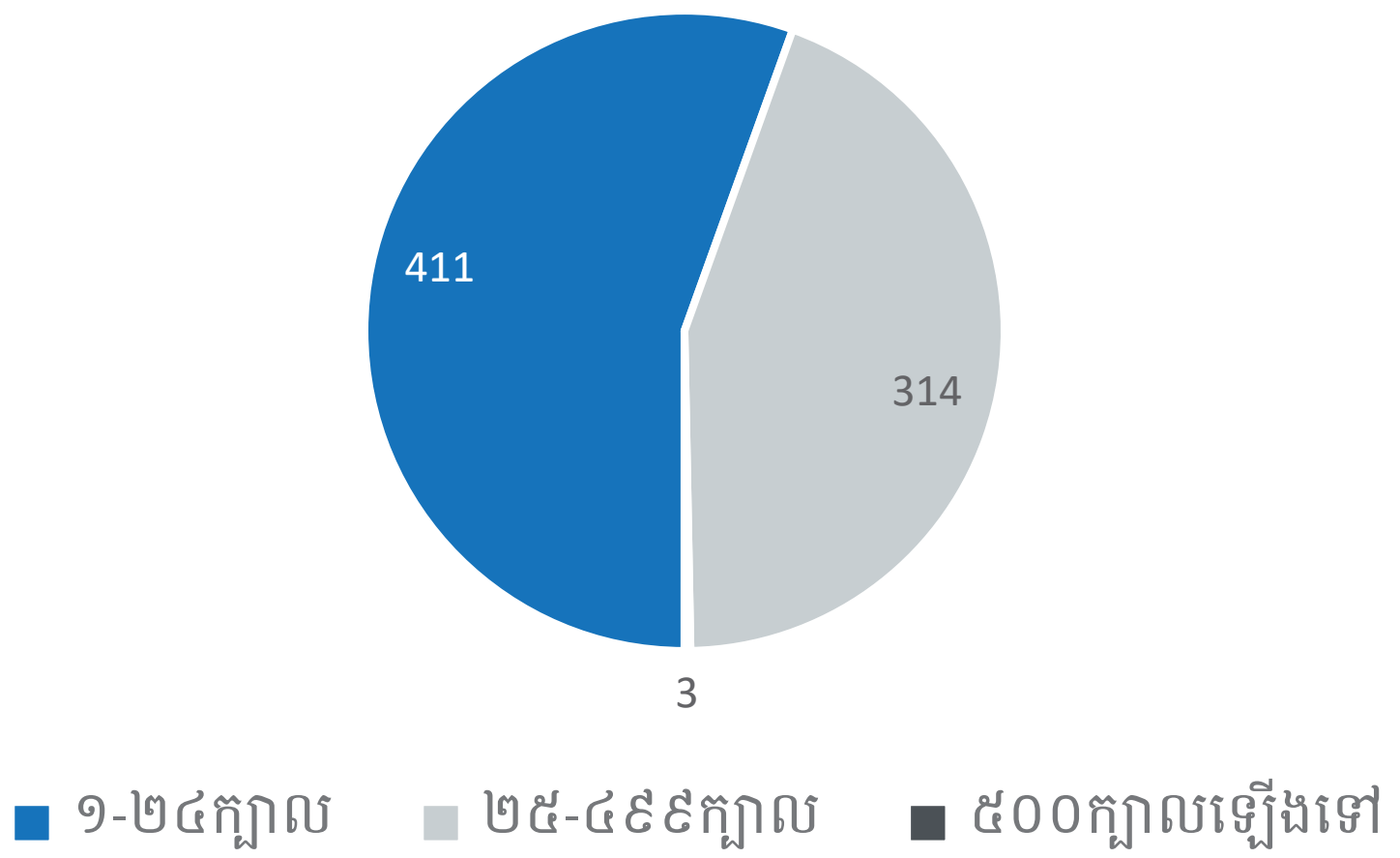

ប្រភព៖ វិទ្យាស្ថានជាតិស្ថិតិ ជំរឿនកសិកម្មនៅកម្ពុជាឆ្នាំ២០២៣

៦.២- គោ ក្របី និងជ្រូក

៦.២.១- បសុសត្វធំ

បសុសត្វធំដែលចិញ្ចឹមនៅក្នុងគ្រួសារកសិកម្មច្រើនជាងគេ គឺគោ ហើយបន្ទាប់គឺក្របី។ ទោះយ៉ាងណាចំនួនគោមានច្រើនជាងក្របីប្រមាណជា១០ដង។ ចំណែកសត្វសេះ មានចំនួនតិចតួច បើប្រៀបធៀបទៅនឹងបសុសត្វធំផ្សេងទៀត ដោយមានចំនួន ៤ ៧០០ ក្បាល ដែលត្រូវបានចិញ្ចឹមមានចំនួន ៤៧១ គ្រួសារកាន់កាប់កសិកម្ម។ បសុសត្វធំភាគច្រើនត្រូវបានចិញ្ចឹមនៅតំបន់បឹងទន្លេសាបមានប្រមាណ ៣៩ ភាគរយ នៃបសុសត្វធំសរុបទូទាំងប្រទេស (១,៣លានក្បាល) បន្ទាប់មក គឺតំបន់វាលទំនាបមានប្រមាណ ១,២ លានក្បាល (៣៧ ភាគរយ), តំបន់ភ្នំនិងខ្ពង់រាបមានប្រមាណ ៦០០ ០០០ ក្បាល (១៨ ភាគរយ) និងតំបន់ឆ្នេរសមុទ្រមានប្រមាណ ២០០ ០០០ក្បាល (៦ ភាគរយ)។ សត្វគោប្រមាណ ៣៨ ភាគរយ (១ ១៥៩ ០០០ ក្បាល) ត្រូវបានចិញ្ចឹមនៅ តំបន់បឹងទន្លេសាប និងប្រមាណជា ៣៧ ភាគរយ (១ ១៣១ ០០០ ក្បាល) នៅតំបន់វាលទំនាប។

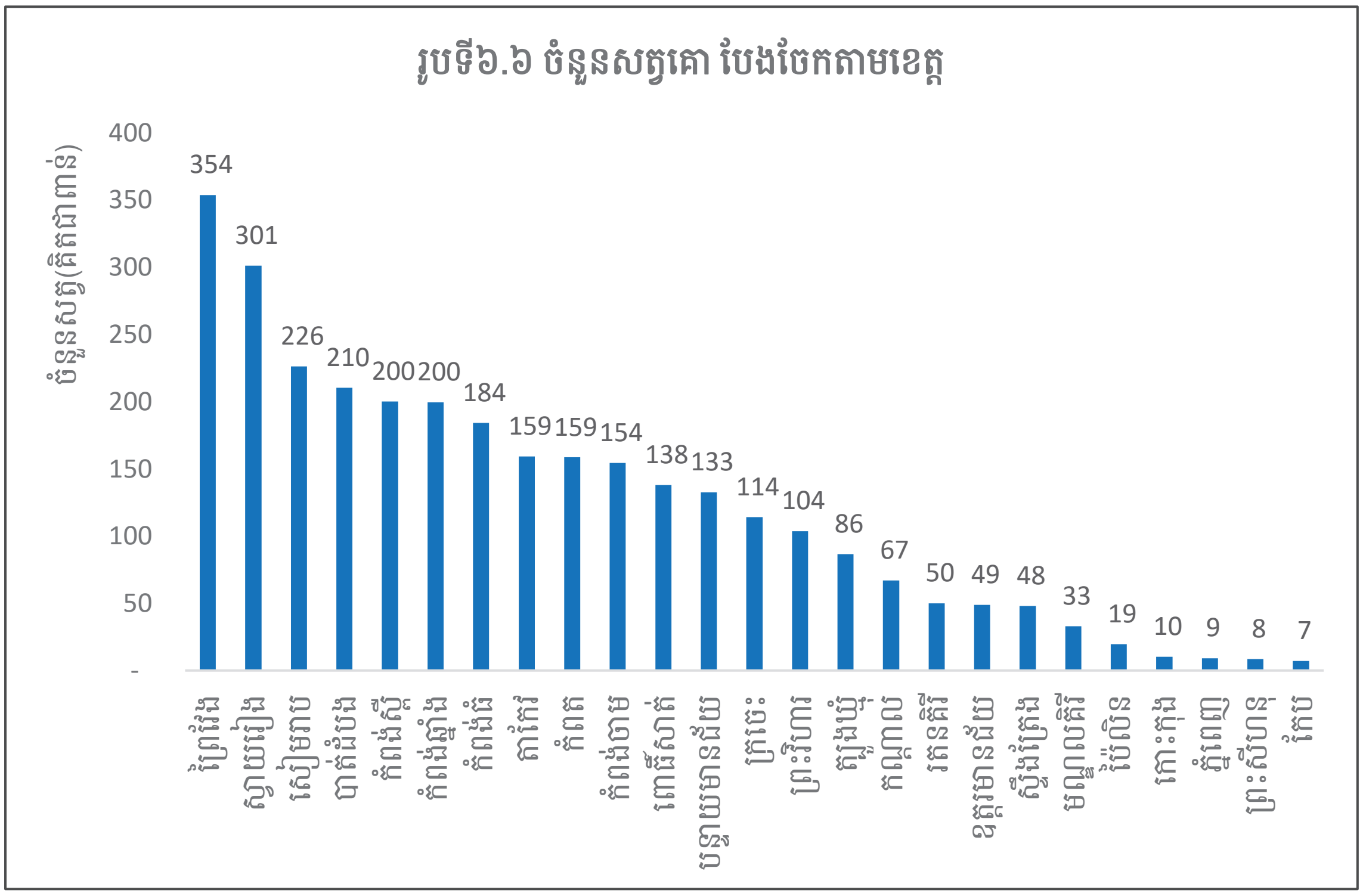

ប្រភព៖ វិទ្យាស្ថានជាតិស្ថិតិ ជំរឿនកសិកម្មនៅកម្ពុជាឆ្នាំ២០២៣

ចំពោះសត្វក្របីមានប្រមាណ ៤៥ ភាគរយ (១០៧ ០០០ ក្បាល) មាននៅតំបន់បឹងទន្លេសាប ៣២ ភាគរយ (៧៦ ០០០ ក្បាល) នៅតំបន់វាលទំនាប ១៨ ភាគរយ (៤៤ ០០០ ក្បាល) នៅតំបន់ភ្នំនិងខ្ពង់រាប និង ៥ ភាគរយ (១១ ០០០ ក្បាល) មានចិញ្ចឹមនៅតំបន់ឆ្នេរសមុទ្រ។

ក្នុងចំណោមគ្រួសារចិញ្ចឹមបសុសត្វធំទាំងអស់ គិតជាមធ្យមមានគោចំនួន ៤,៦ ក្បាល ក្នុងមួយគ្រួសារ ខណៈដែលក្របីមានជាមធ្យមចំនួន ៥,៧ ក្បាល ក្នុងមួយគ្រួសារ។

រូប៦.៧ ចំនួនសត្វក្របី បែងចែកតាមខេត្ត

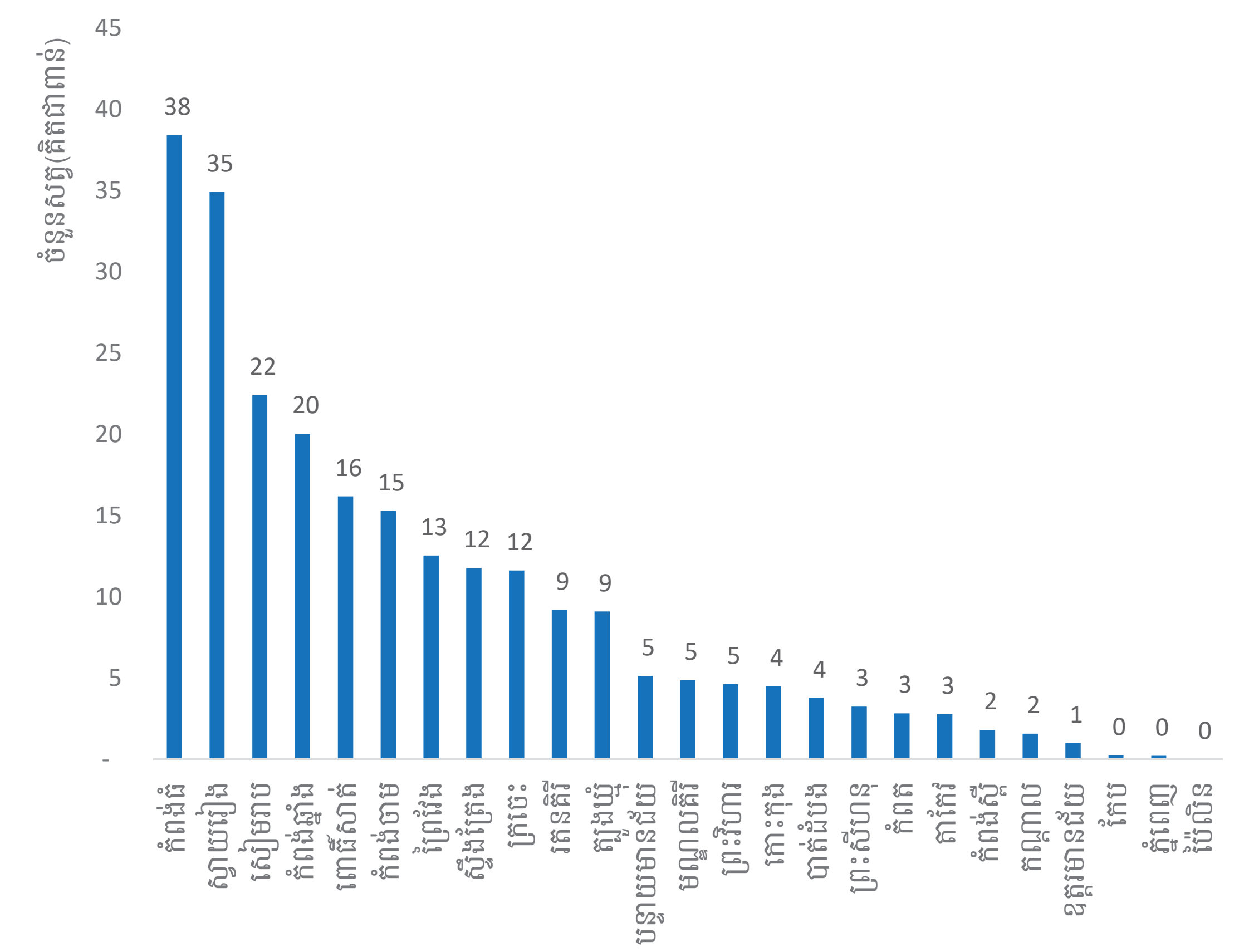

ប្រភព៖ វិទ្យាស្ថានជាតិស្ថិតិ ជំរឿនកសិកម្មនៅកម្ពុជាឆ្នាំ២០២៣

ជាទូទៅ គេសង្កេតឃើញថាបសុសត្វដែលចិញ្ចឹមដោយគ្រួសារកសិកម្ម គឺជាពូជក្នុងស្រុកជាជាងពូជនាំចូល ឬពូជកូនកាត់។ ចំពោះគោមាន ៩៥ ភាគរយ ត្រូវបានឱ្យដឹងថា ជាពូជគោក្នុងស្រុក។ មានប្រមាណ ៤ភាគរយ ជាពូជកូនកាត់ និង ១ភាគរយជាពូជនាំចូល។ ដូចគ្នានេះដែរ សត្វជ្រូកប្រមាណជា ៩៣ ភាគរយ គឺជាពូជជ្រូកក្នុងស្រុក ៦ ភាគរយ ពូជកូនកាត់ និងមាន ១ ភាគរយ ពូជនាំចូល។

នៅក្នុងប្រទេសកម្ពុជា គោ និងក្របី ត្រូវបានចិញ្ចឹមសម្រាប់គោលបំណងចម្បងសំខាន់ៗចំនួនបួនដោយចាត់ចំណាត់ថ្នាក់តាមចំនួនសត្វ ដែលប្រើប្រាស់សម្រាប់គោលបំណងនីមួយៗមានដូចជា (ក) សម្រាប់លក់រស់ (ខ) បង្កាត់ពូជ (គ) យកសាច់ និង (ឃ) សម្រាប់ជាកម្លាំងអូសទាញ។

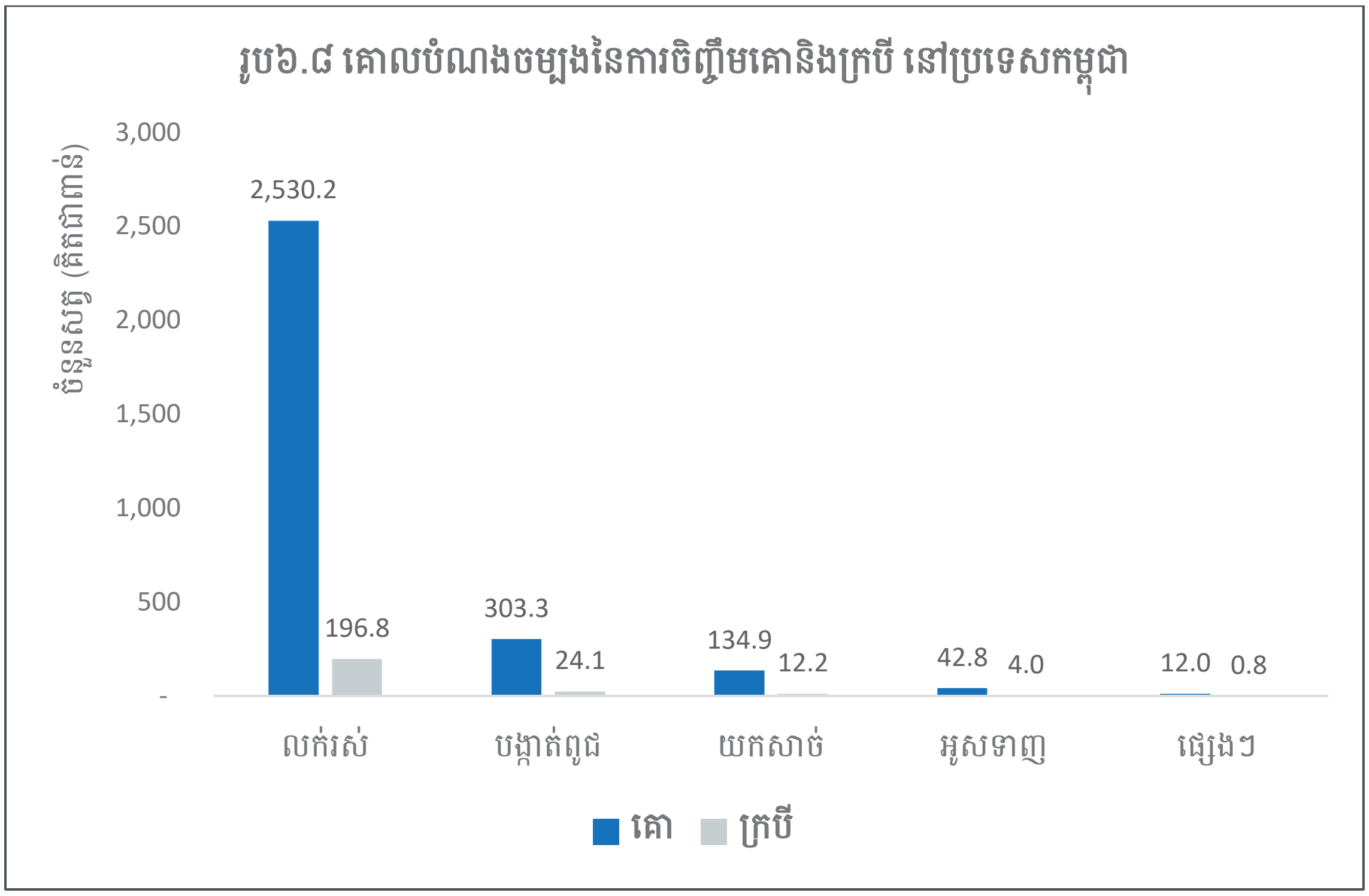

ប្រភព៖ វិទ្យាស្ថានជាតិស្ថិតិ ជំរឿនកសិកម្មនៅកម្ពុជាឆ្នាំ២០២៣

៦.២.២ បសុសត្វតូច (ជ្រូក)

ក្រៅពីបសុសត្វធំ គ្រួសារមួយចំនួនក៏មានចិញ្ចឹមនូវបសុសត្វតូចផងដែរ ជាពិសេសគឺជ្រូក។ ចំនួនជ្រូកនៅទូទាំងប្រទេសមានចំនួន ៦៥៤ ០០០ ក្បាល ស្មើនឹង ៩៤ ភាគរយ នៃបសុសត្វតូចសរុបទាំងអស់។ នៅតំបន់បឹងទន្លេសាប គ្រួសារកសិកម្មភាគច្រើនបានចិញ្ចឹមជ្រូក (៣១៩ ០០០ គ្រួសារ) ហើយបន្ទាប់គឺតំបន់វាលទំនាប (១៩៣ ០០០ គ្រួសារ) តំបន់ភ្នំនិងខ្ពង់រាប (១០១ ០០០ គ្រួសារ) និងចុងក្រោយនៅតំបន់ឆ្នេរសមុទ្រដែលមានគ្រួសារចិញ្ចឹមជ្រូកតិចតួចចំនួន ៤១ ០០០ គ្រួសារ។ ជ្រូកមានប្រមាណ ៩៣ ភាគរយ គឺជាពូជជ្រូកក្នុងស្រុក មាន ៦ ភាគរយ ជាពូជកូនកាត់ និងជិត១ភាគរយជាពូជនាំចូលពីក្រៅប្រទេស។ ដោយឡែកគ្រួសារកសិកម្មដែលចិញ្ចឹមជ្រូក គឺមានជ្រូកជាមធ្យមចំនួន ៧,១ ក្បាល ក្នុងមួយគ្រួសារកាន់កាប់កសិកម្ម។

រូបទី៦.៩ ចំនួនសត្វជ្រូក បែងចែកតាមខេត្ត

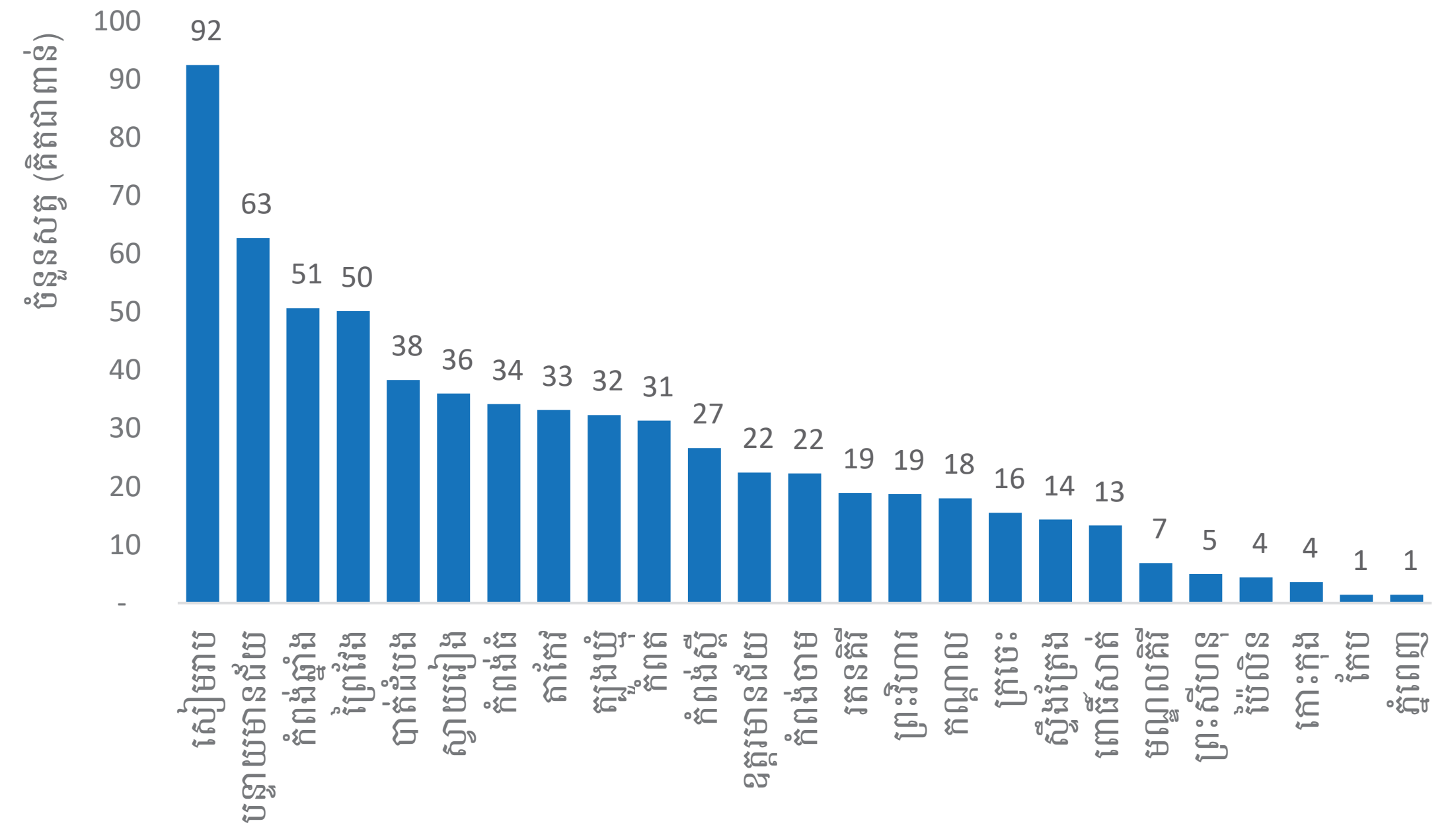

ប្រភព៖ វិទ្យាស្ថានជាតិស្ថិតិ ជំរឿនកសិកម្មនៅកម្ពុជាឆ្នាំ២០២៣

ជ្រូកភាគច្រើន ត្រូវបានចិញ្ចឹមទុកសម្រាប់លក់រស់ (មានប្រមាណ ៥៦៩ ៥០០ ក្បាល)។ ក្រៅពីនេះ ជ្រូកមួយចំនួនតូចត្រូវបានចិញ្ចឹមទុកសម្រាប់បង្កាត់ពូជ (ប្រមាណ ៥៥ ៤០០ក្បាល) ឬសម្លាប់យកសាច់ដើម្បីលក់ (ប្រមាណ ២៦ ៤០០ក្បាល)។

រូបទី៦.១០ គោលបំណងចម្បងនៃការចិញ្ចឹមជ្រូក នៅប្រទេសកម្ពុជា

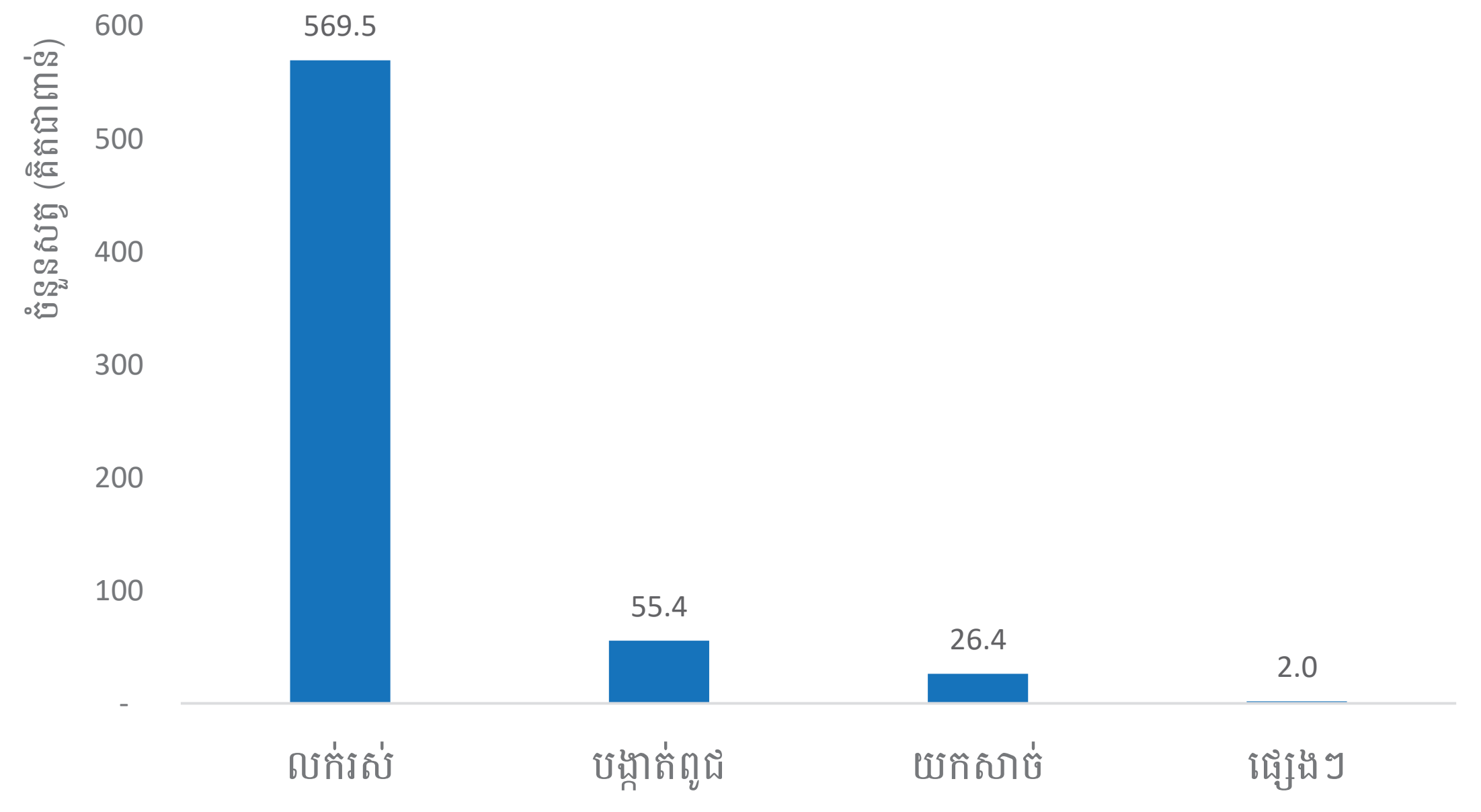

ប្រភព៖ វិទ្យាស្ថានជាតិស្ថិតិ ជំរឿនកសិកម្មនៅកម្ពុជាឆ្នាំ២០២៣

៦.២.៣ បម្រែបម្រួលបសុសត្វ

បម្រែបម្រួលបសុសត្វ គឺជាសត្វដែលត្រូវបានលក់ ឬ សត្វដែលត្រូវបានប្រែប្រួលក្នុងសកម្មភាពផ្សេងៗទៀតរួមមានកន្លែងសម្លាប់សត្វនៅទីសត្តឃាត កន្លែងអ្នកកាប់សាច់លក់ ឬ រោងចក្រ វេចខ្ចប់សាច់សត្វ ឬ សត្វឱ្យជាអំណោយ សត្វដោះដូរជាមួយសេវាកម្មរួមទាំង សត្វជាអំណោយក្នុងពិធីបុណ្យ និងសហគមន៍ផ្សេងៗទៀត។

បម្រែបម្រួលគោសម្រាប់រយៈ១២ខែមុនពេលធ្វើជំរឿនមានចំនួន ៤៩២ ៣០០ ក្បាល ក្នុងនោះគោមានប្រមាណ ៧៣ ភាគរយ សម្រាប់លក់រស់។ ក្រៅពីគោត្រូវបានលក់រស់មានគោប្រមាណ ៨ភាគរយ ដែលបានងាប់ និងមាន៥ ភាគរយ ត្រូវបានសម្លាប់យកសាច់លក់ ៤ ភាគរយត្រូវបានសម្លាប់យកសាច់លក់ប្រើប្រាស់ក្នុងគ្រួសារ អត្រា៣ ភាគរយ សម្រាប់បាត់បង់ ២ ភាគរយ សម្រាប់ធ្វើជាអំណោយ ឬវិភាគទាន និងគោចំនួន និងមានអត្រា ៦ ភាគរយ ផ្សេងទៀត ត្រូវបានប្រែប្រួលតាមរូបភាពផ្សេងទៀត ដូចជាសងបំណុលគេ។ល។

ក្របីចំនួន ៣៣ ០០០ ក្បាល ត្រូវបានប្រែប្រួលក្នុងរយៈពេល១២ខែដូចខាងលើដែរ ក្នុងនោះក្របីមាន ៦៨ ភាគរយ ត្រូវបានលក់ទាំងរស់ និងមាន ១០ ភាគរយ ដែលងាប់ដោយជំងឺ។ ការបម្រែបម្រួលជ្រូកក្នុងតួលេខចំនួន ៥៦២ ២០០ ក្បាល នៅមានអត្រាខ្ពស់បំផុតស្មើនឹង ៨៤ ភាគរយ សម្រាប់លក់រស់។ អត្រាបន្ទាប់មាន ៧ ភាគរយ ដែលងាប់ដោយសារជំងឺ និងមាន ៥ ភាគរយ ដែលត្រូវបានសម្លាប់យកសាច់សម្រាប់លក់។

រូប៦.១១ បម្រែបម្រួលបសុសត្វនៅប្រទេសកម្ពុជា

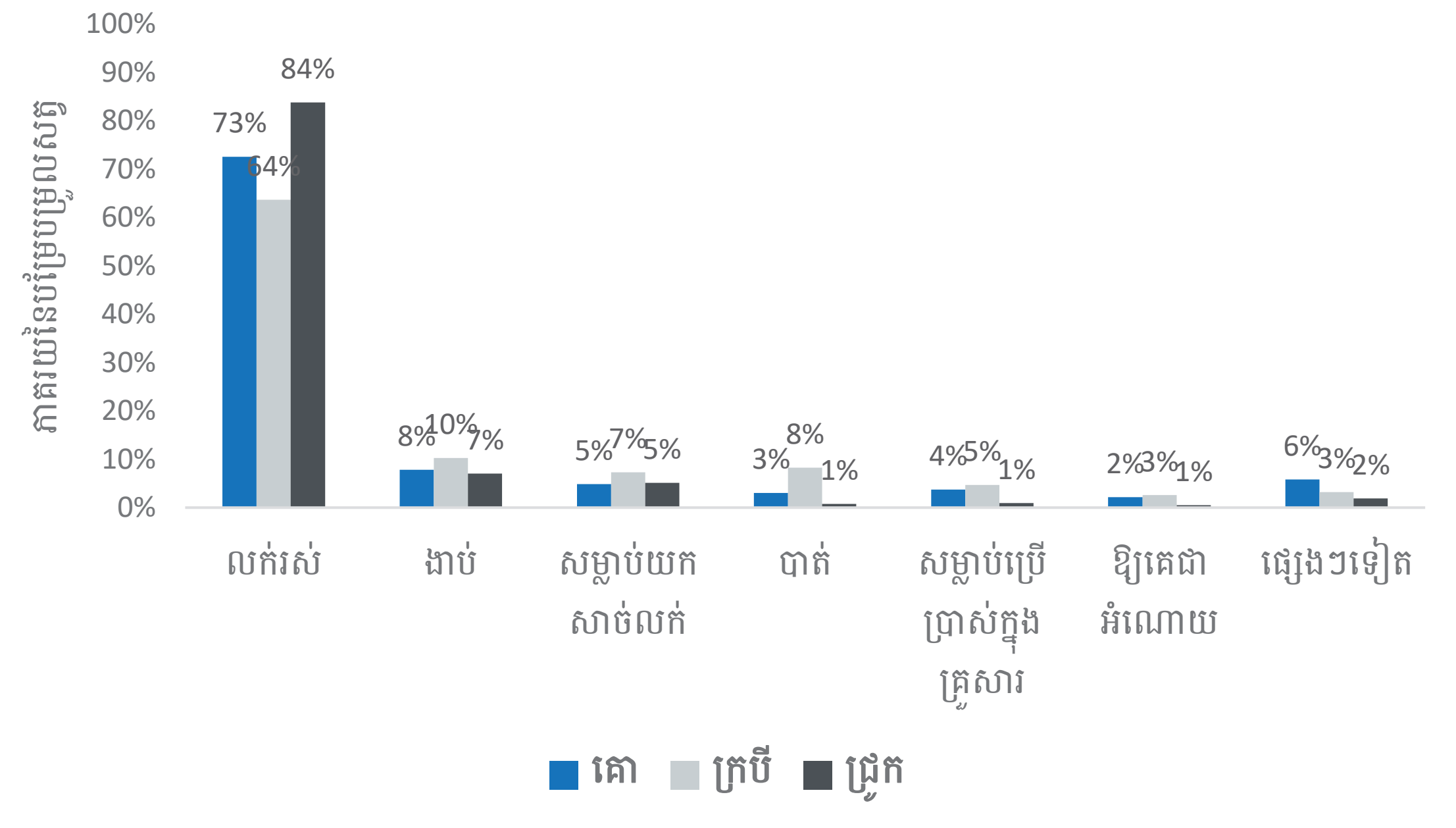

ប្រភព៖ វិទ្យាស្ថានជាតិស្ថិតិ ជំរឿនកសិកម្មនៅកម្ពុជាឆ្នាំ២០២៣

៦.៣- សត្វមាន់ និង សត្វទា

នៅក្នុងប្រទេសកម្ពុជាមានគ្រួសារចំនួនប្រមាណ ៧២៦ ៨០០គ្រួសារ ដែលបានចិញ្ចឹមបសុបក្សី។ មាន់ និងទា គឺជាប្រភពប្រូតេអ៊ីនដ៏សំខាន់មួយត្រូវបានចិញ្ចឹមដោយគ្រួសារកសិកម្ម មាន់ចំនួនប្រមាណ ២២ លានក្បាល និងទាចំនួនប្រមាណ ៧,៥ លានក្បាល ត្រូវបានរាយការណ៍ថាបានចិញ្ចឹមនាថ្ងៃធ្វើជំរឿនកសិកម្ម។ ខេត្តតាកែវ គឺជាខេត្តនាំមុខគេក្នុងចំណោមខេត្តទាំងអស់ ទូទាំងប្រទេសដែលមានមាន់ចំនួន ២,៦ លានក្បាល ដែលបានចិញ្ចឹមនៅក្នុងគ្រួសារកាន់កាប់កសិកម្ម។ ខេត្តតាកែវជាខេត្តដែលឈរលំដាប់នាំមុខគេ ដែលមានសត្វទាប្រមាណ ១,៦ លានក្បាល។ ក្ងាន មាន់ទួកគី និងក្រួច ក៏ត្រូវបានចិញ្ចឹមផងដែរនៅក្នុងប្រទេសកម្ពុជា ក៏ប៉ុន្តែការចិញ្ចឹមសត្វទាំងនោះនៅមានកម្រិតតិចតួចនៅឡើយ។

រូប៦.១២ ចំនួនគ្រួសារកសិកម្មដែលចិញ្ចឹមបសុបក្សី បែងចែកតាមប្រភេទបសុបក្សី នៅប្រទេសកម្ពុជា

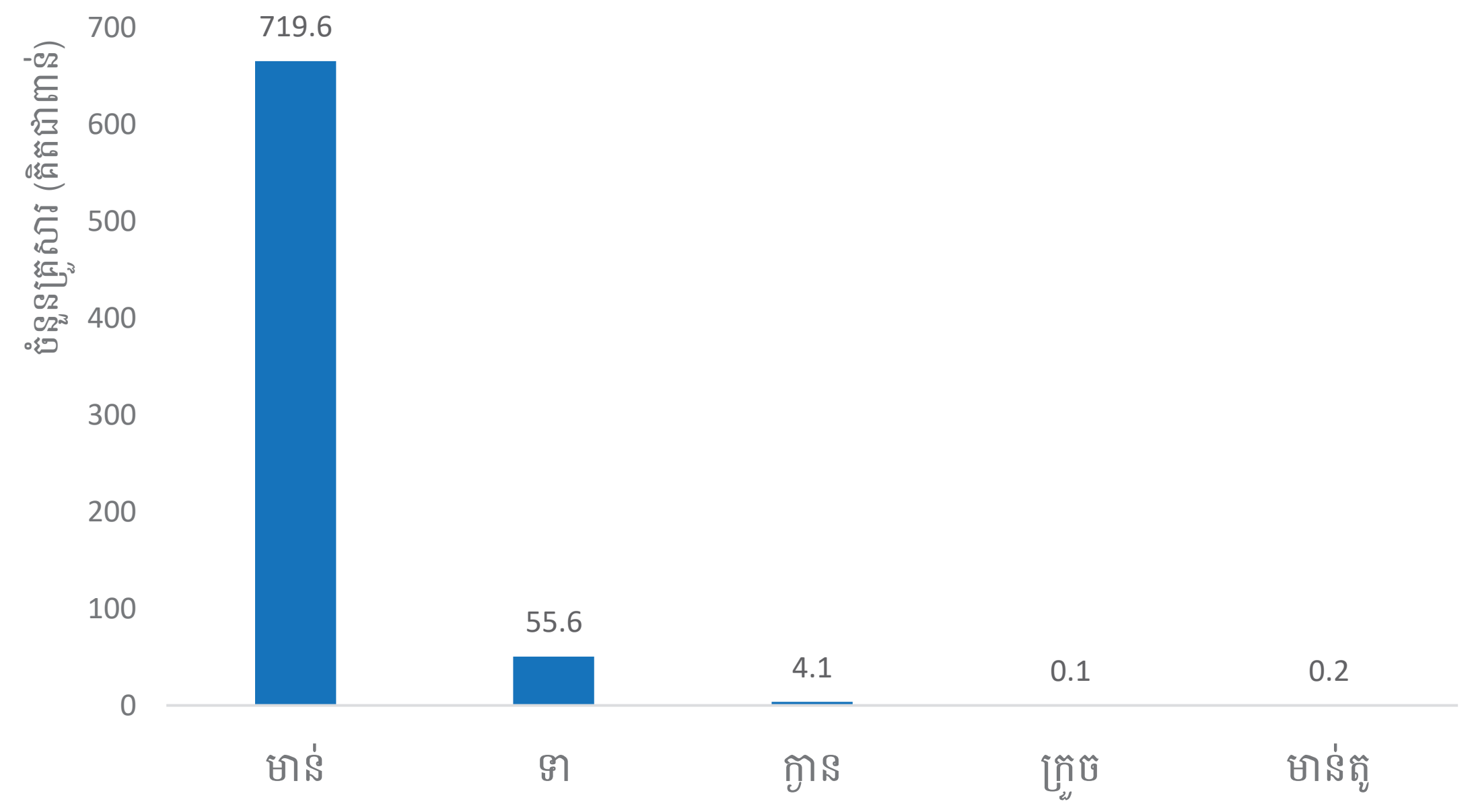

ប្រភព៖ វិទ្យាស្ថានជាតិស្ថិតិ ជំរឿនកសិកម្មនៅកម្ពុជាឆ្នាំ២០២៣

រូប៦.១៣ ចំនួនការកើតនៃប្រភេទបសុបក្សី នៅប្រទេសកម្ពុជា

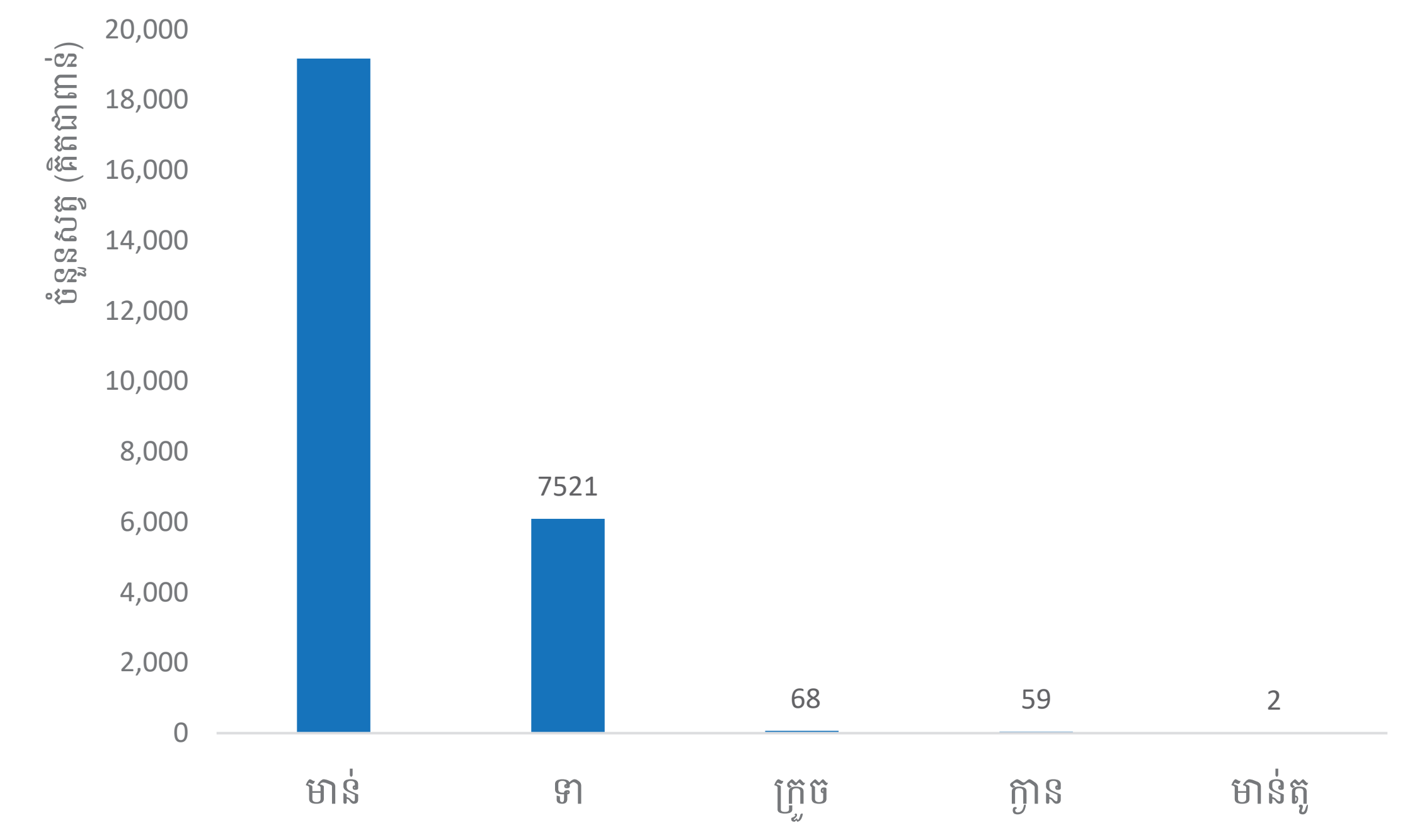

ប្រភព៖ វិទ្យាស្ថានជាតិស្ថិតិ ជំរឿនកសិកម្មនៅកម្ពុជាឆ្នាំ២០២៣

៦.៣.១- គោលបំណងចម្បងក្នុងការចិញ្ចឹមបសុបក្សី

គោលបំណងក្នុងការចិញ្ចឹមមាន់ និងទា គឺពិតជាមានការខុសគ្នាយ៉ាងខ្លាំង។ គ្រួសារកសិកម្មភាគច្រើនបំផុត ដែលបានចិញ្ចឹមមាន់មានចំនួនប្រមាណ១១,៩លានក្បាល បើប្រៀបធៀបទៅនិងការចិញ្ចឹមយកសាច់សម្រាប់លក់មានចំនួន ៧,៧ លានក្បាល និងមានចំនួន ១,៤ លានក្បាល សម្រាប់ទុកបង្កាត់ពូជ ឬ ចិញ្ចឹមមាន់ប្រមាណ ១,៣ លានក្បាល សម្រាប់យកស៊ុត។ ម្យ៉ាងវិញទៀត ការចិញ្ចឹមទាសម្រាប់យកស៊ុតមានចំនួន ៣,៨ លានក្បាល ដែលជាប់លំដាប់ខ្ពស់ជាងគេ បន្ទាប់មកចិញ្ចឹមយកសាច់មានចំនួនប្រមាណ ២,២ លានក្បាល និងសម្រាប់លក់ទាំងរស់មាន ១,៤ លានក្បាល និងការបង្កាត់ពូជមានចំនួន ០,០៩ លានក្បាល។

រូប៦.១៤ គោលបំណងចម្បងនៃការចិញ្ចឹមមាន់និងទា នៅប្រទេសកម្ពុជា

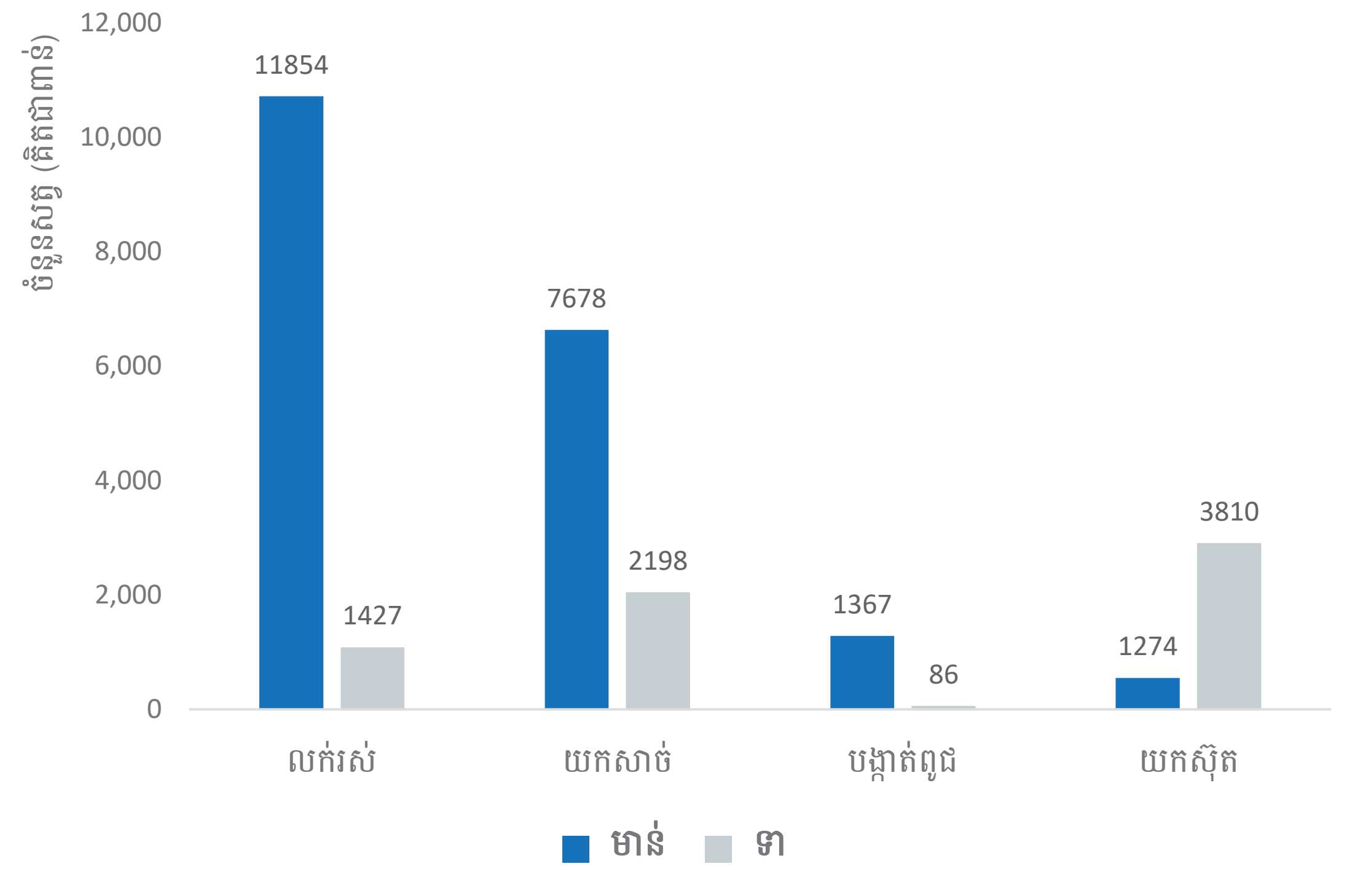

ប្រភព៖ វិទ្យាស្ថានជាតិស្ថិតិ ជំរឿនកសិកម្មនៅកម្ពុជាឆ្នាំ២០២៣

៦.៣.២- បម្រែបម្រួលបសុបក្សី

មាន់ចំនួនប្រមាណ ១២១ លានក្បាល ដែលបានបម្រែបម្រួលនៅក្នុងរយៈពេល១២ខែកន្លងមក ក្នុងនោះមានមាន់ ១៥ ភាគរយ ត្រូវបានលក់ទៅកាន់ទីផ្សារ និងកន្លែងផ្សេងទៀត។ មាន់មានប្រមាណ ៨ ភាគរយ ដែលត្រូវបានសម្លាប់យកសាច់សម្រាប់លក់ មានប្រមាណ ១១ ភាគរយ ដែលត្រូវបានសម្លាប់យកសាច់សម្រាប់ប្រើប្រាស់ក្នុងគ្រួសារ មានចំណែក ១៦ ភាគរយ ដែលបានបាត់បង់ និងមានអត្រា ២០ ភាគរយ ដែលបានងាប់ដោយសារជំងឺ ចំណែកនៅសល់ប្រមាណ ៣១ ភាគរយ ដែលត្រូវបានធ្វើជាអំណោយ ឬរិភាគទាន។

ទាមានចំនួនប្រមាណ ២៦ លានក្បាល ដែលត្រូវបានបម្រែបម្រួលក្នុងពេលជាមួយគ្នាដែរ។ ទាមានប្រមាណ ៣៨ ភាគរយ ដែលបានលក់ទាំងរស់។ ទាមានប្រមាណ ២៩ ភាគរយ ដែលបានងាប់ដោយសារជំងឺ និងមាន ២២ ភាគរយ ដែលត្រូវបានសម្លាប់យកសាច់សម្រាប់ប្រើប្រាស់ក្នុងគ្រួសារ និងចំណែកអត្រានៅសល់មានប្រមាណ ១១ ភាគរយ ត្រូវបានធ្វើជាអំណោយ ឬរិភាគទានផ្សេងៗ។

រូប៦.១៥ បម្រែបម្រួលបសុបក្សីនៅប្រទេសកម្ពុជា

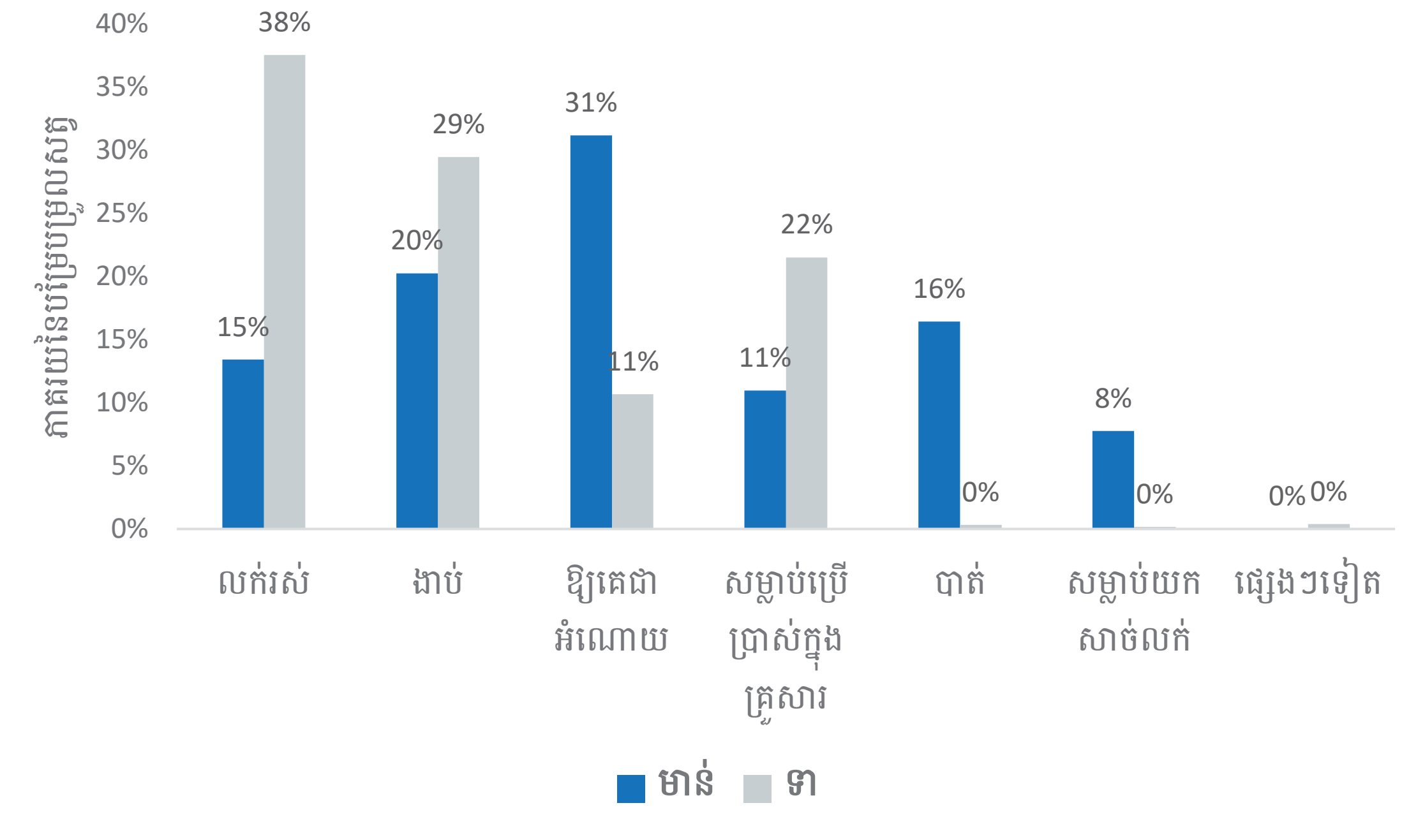

ប្រភព៖ វិទ្យាស្ថានជាតិស្ថិតិ ជំរឿនកសិកម្មនៅកម្ពុជាឆ្នាំ២០២៣

៦.៣.៣- បសុបក្សីងាប់ដោយសារជំងឺ

ជាទូទៅការងាប់របស់បសុបក្សី ត្រូវបានរាយការណ៍នៅក្នុងតំបន់បឹងទន្លេសាបសម្រាប់ទាំងមាន់ និងទា។ តំបន់ឆ្នេរសមុទ្រមានងាប់សត្វទាតិចតួច ទោះជាយ៉ាងណាក៏ដោយ នៅខេត្តកំពត បានរាយការណ៍អំពីចំនួនមាន់ងាប់ច្រើនមានចំនួន ១១,៧ លានក្បាល នៅក្នុងខេត្តនេះដែលធ្វើឱ្យវាក្លាយជាតំបន់នៃការងាប់មាន់ច្រើនជាងគេនៅទូទាំងប្រទេស ស្មើនឹង ៩៩ ភាគរយនៃការងាប់មាន់នៅក្នុងតំបន់ឆ្នេរសមុទ្រ។

រូប៦.១៦ ចំនួនបសុបក្សីងាប់ បែងចែកតាមតំបន់ និងតាមប្រភេទបសុបក្សី

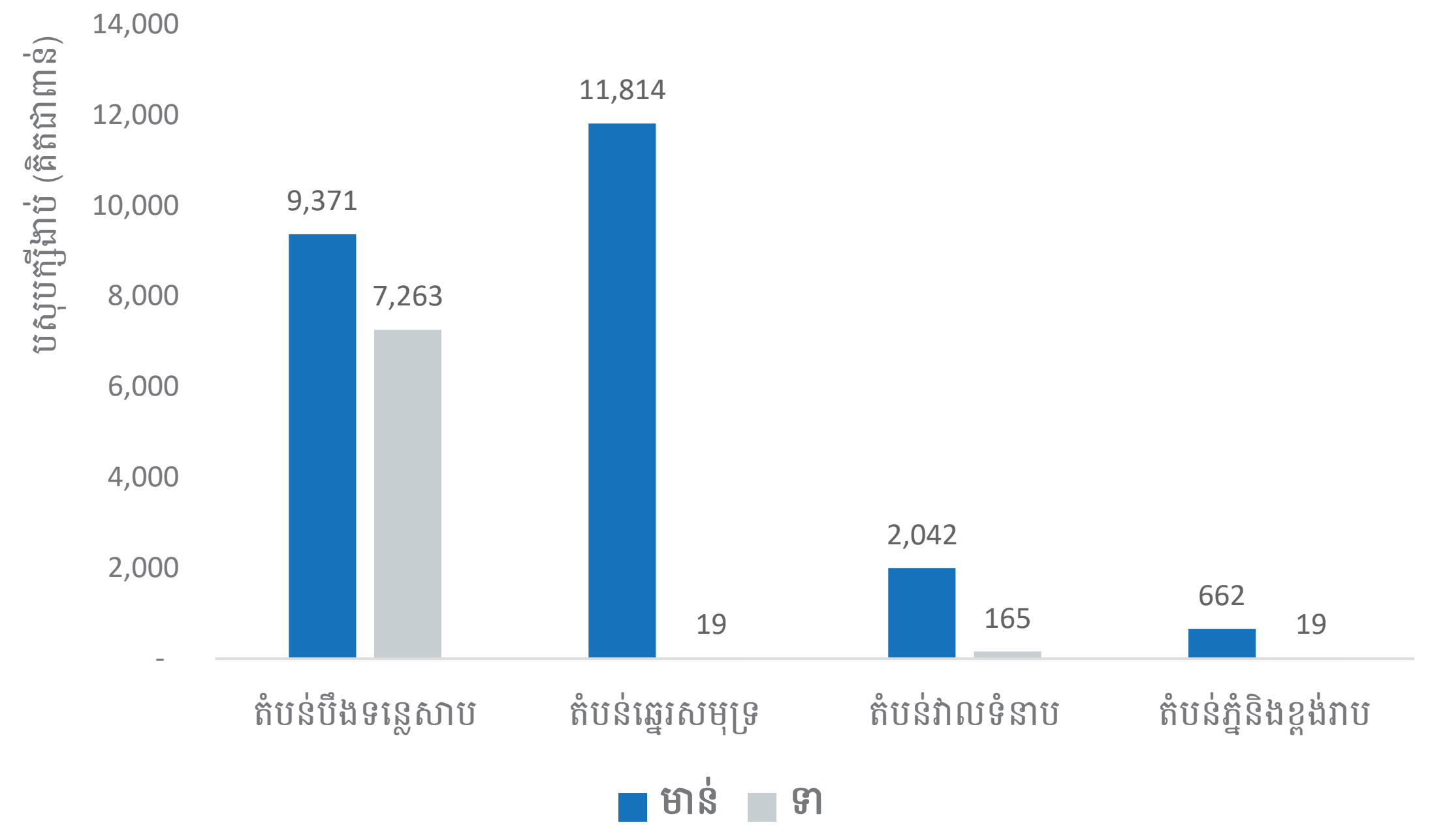

ប្រភព៖ វិទ្យាស្ថានជាតិស្ថិតិ ជំរឿនកសិកម្មនៅកម្ពុជាឆ្នាំ២០២៣

ជំពូកទី៧

សកម្មភាពសេដ្ឋកិច្ចបន្ថែមនៃគ្រួសារកសិកម្ម

គ្រួសារកាន់កាប់កសិកម្មនៅក្នុងប្រទេសកម្ពុជា តែងមានសកម្មភាពសេដ្ឋកិច្ចរបស់ខ្លួនបន្ថែមរបស់គេ ដូចជាសកម្មភាពនានាដែលទាក់ទងនឹងអនុផលព្រៃឈើ សិប្បកម្ម ជំនួញខ្នាតតូច និងធ្វើការនៅក្នុងវិស័យកសិកម្មនៅខាងក្រៅនៃគ្រួសារកាន់កាប់កសិកម្មរបស់គេ និងការងារនៅវិស័យសេវាកម្ម។

៧.១- សកម្មភាពទាក់ទងនឹងព្រៃឈើ

យោងតាមជំរឿនកសិកម្មកម្ពុជាឆ្នាំ២០២៣ មានគ្រួសារកាន់កាប់កសិកម្មជាច្រើនដែលបានចូលរួមធ្វើសកម្មភាពទាក់ទងនឹងព្រៃឈើ ដូចជាការរកអុស ឬកាប់ឫស្សី ដុតធ្យូង និងកាប់ឈើក្នុងព្រៃ (ឈើក្រអូប និងឈើផ្សេងទៀត)។

ក្នុងចំណោមគ្រួសារកសិកម្មទាំងអស់ ដែលបានចូលរួមធ្វើសកម្មភាពទាក់ទងនឹងព្រៃឈើ (៣៦១ ៣១៣ គ្រួសារ) ការរកអុស និងកាប់ឫស្សីមានគ្រួសារកសិកម្មចំនួនច្រើនជាងគេ គឺមានប្រមាណ ៣៣០ ០០០ គ្រួសារកសិកម្ម នៅខណៈដែលការស្វែងរកអាហារ ឬបន្លែ និងផ្លែឈើព្រៃផ្សេងទៀតមានចំនួនច្រើននៅលំដាប់បន្ទាប់ គឺមានប្រមាណ ១៣៩ ០០០ គ្រួសារ។ គ្រួសារកសិកម្មតិចតួចដែលបានបរបាញ់សត្វ និងស្វែងរកជ័រឈើ នៅខណៈដែលសកម្មភាពទាំងនេះត្រូវបានហាមឃាត់ដោយច្បាប់។

រូប៧.១ ចំនួនគ្រួសារកសិកម្មដែលបានចូលរួមធ្វើសកម្មភាពទាក់ទងនឹងព្រៃឈើ តាមប្រភេទនៃសកម្មភាព នៅប្រទេសកម្ពុជា

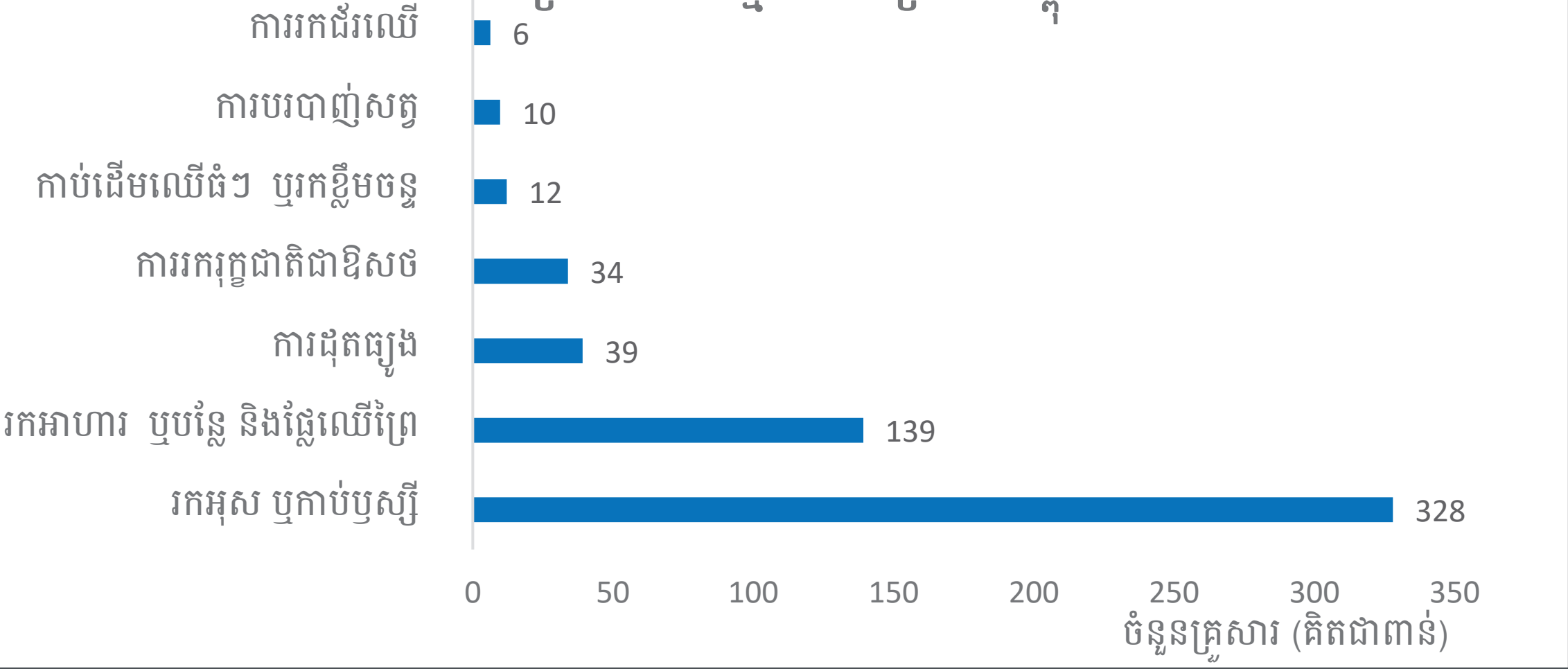

ប្រភព៖ វិទ្យាស្ថានជាតិស្ថិតិ ជំរឿនកសិកម្មនៅកម្ពុជាឆ្នាំ២០២៣

ជាទូទៅការរកអុស ឬកាប់ឬស្សីភាគច្រើននៅតំបន់ភ្នំនិងខ្ពង់រាប ដូចជាខេត្តព្រះវិហារ កំពង់ស្ពឺ និងរតនគិរី ដែលត្រូវបានបង្ហាញថាមានគ្រួសារកសិកម្មលើសពី ២០ ០០០ គ្រួសារ ដែលបានធ្វើសកម្មភាពនេះសម្រាប់ខេត្តនីមួយៗ។ ករណីលើកលែងក្នុងតំបន់បឹងទន្លេសាប គឺនៅក្នុងខេត្តបន្ទាយមានជ័យ ដែលការរកអុស ឬកាប់ឬស្សីនេះមានចំនួនច្រើនបំផុតជាមួយនឹងគ្រួសារកសិកម្មជិត ៣៦ ០០០ គ្រួសារ។

គ្រួសារកសិកម្មបានរាយការណ៍ថាមានដីព្រៃ និង/ឬ ព្រៃឈើផ្សេងៗ ដែលជាផ្នែកនៃកសិដ្ឋានមានតិចតួចមានត្រឹមតែ ០,៥ ភាគរយ (៩ ៥៥៩ គ្រួសារ)។ ស្ទើរតែពាក់កណ្តាលនៃគ្រួសារដែលមានដីព្រៃ និង/ឬ ព្រៃឈើផ្សេងៗ (ប្រមាណ ៤ ៨០០ គ្រួសារ) គឺស្ថិតនៅតំបន់ភ្នំនិងខ្ពង់រាប។

៧.២- សកម្មភាពសេដ្ឋកិច្ចផ្សេងទៀតរបស់សមាជិកគ្រួសារកសិកម្ម

សមាជិកគ្រួសារកសិកម្មមានប្រមាណ ៦៥ ភាគរយ នៃសមាជិកគ្រួសារកសិកម្មទាំងអស់ដែលមានអាយុចាប់ពី ៥ ឆ្នាំឡើងទៅ បានចូលរួមក្នុងសកម្មភាពកសិកម្មនៅក្នុងគ្រួសារកាន់កាប់កសិកម្មរបស់គេ សម្រាប់នៅក្នុងរយៈពេល ១២ ខែកន្លងមកនេះ។ សមាជិកគ្រួសារនេះមានប្រមាណ ៣ ភាគរយ ជាបុរសខ្ពស់ជាងស្ត្រី។ សម្រាប់គ្រួសារជាបុរស (៦៧ ភាគរយ) និងស្ត្រី (៦៤ ភាគរយ) ។ សមាជិកគ្រួសារមានប្រមាណ ២២ ភាគរយ នៃសមាជិកគ្រួសារកសិកម្ម ដែលមានអាយុលើសពី ៥ ឆ្នាំ ដែលបានចូលរួមក្នុងសកម្មភាពសេដ្ឋកិច្ចក្រៅពីវិស័យកសិកម្ម។ ជាថ្មីម្តងទៀត សមាជិកគ្រួសារជាបុរសមានអត្រាខ្ពស់ ៣ ភាគរយ ក្នុងចំណោមបុរស (២៤ ភាគរយ) គឺខ្ពស់ជាងសមាជិកជាស្ត្រី (មានអត្រា ២១ ភាគរយ) ។

ជំពូកទី៨
គ្រួសារកសិកម្ម និង ចំនួនប្រជាជន

៨.១- គ្រួសារកសិកម្ម

នៅក្នុងប្រទេសកម្ពុជាមានចំនួនគ្រួសារសរុប ៣,៧៤ លានគ្រួសារ ផ្អែកតាមលទ្ធផលអង្កេតចន្លោះជំរឿនប្រជាជនកម្ពុជានៅឆ្នាំ២០២៤។ ជំរឿនកសិកម្មកម្ពុជាឆ្នាំ២០២៣ បានធ្វើការចុះបញ្ជីគ្រួសារចំនួន ៣,៤១ លានគ្រួសារ ដោយបានប្រើប្រាស់កម្រងសំណួរទម្រង់២ ដើម្បីកំណត់អត្តសញ្ញាណគ្រួសារកាន់កាប់កសិកម្ម ក្នុងនោះមានគ្រួសារកាន់កាប់កសិកម្មចំនួន ១,៨៥ លានគ្រួសារ។ ភាពខុសគ្នានេះដោយសារតែការចុះបញ្ជីគ្រួសារនៃជំរឿនកសិកម្មកម្ពុជាឆ្នាំ២០២៣ មិនបានរាប់បញ្ចូលតំបន់ទីប្រជុំជន នៃរាជធានីភ្នំពេញ ដែលត្រូវបានកំណត់ថាមានសកម្មភាពកសិកម្មតិចតួច ឬ គ្មាន។ គ្រួសារដែលត្រូវបានរាប់ចុះបញ្ជីគ្រួសារបានរាយការណ៍ថាមានចំនួនប្រជាជនប្រមាណ ៧,៣ លាននាក់ (ប្រមាណ ៤២ ភាគរយ) នៃចំនួនប្រជាជនសរុបនៅទូទាំងប្រទេសក្នុង ឆ្នាំ២០២៣។

ក្នុងចំណោមគ្រួសារកាន់កាប់កសិកម្មសរុបមានប្រមាណ ៥៤ ភាគរយ នៃគ្រួសារសរុបដែលត្រូវបានរាប់ចុះបញ្ជីនៃជំរឿនកសិកម្មឆ្នាំ២០២៣។ គ្រួសារទាំងនេះបានរាយការណ៍ថាបានចូលរួមក្នុងការដាំដុះដំណាំ និង/ឬ ការចិញ្ចឹមបសុសត្វ និងបសុបក្សីនៅក្នុងវិស័យកសិកម្មរបស់គេ។ តំបន់វាលទំនាបមានចំនួន ៤០ ភាគរយ នៃគ្រួសាររស់នៅបានប្រកបរបរកសិកម្ម ហើយនៅតំបន់បឹងទន្លេសាបមានប្រមាណ ៣៨ ភាគរយ តំបន់ឆ្នេរសមុទ្រមានប្រមាណ ៦ ភាគរយ និងតំបន់ខ្ពង់រាបនិងភ្នំមានប្រមាណ ១៦ ភាគរយ។

រូប៨.១ ចំនួននិងភាគរយនៃសមាជិកគ្រួសារកាន់កាប់កសិកម្ម បែងចែកតាមតំបន់

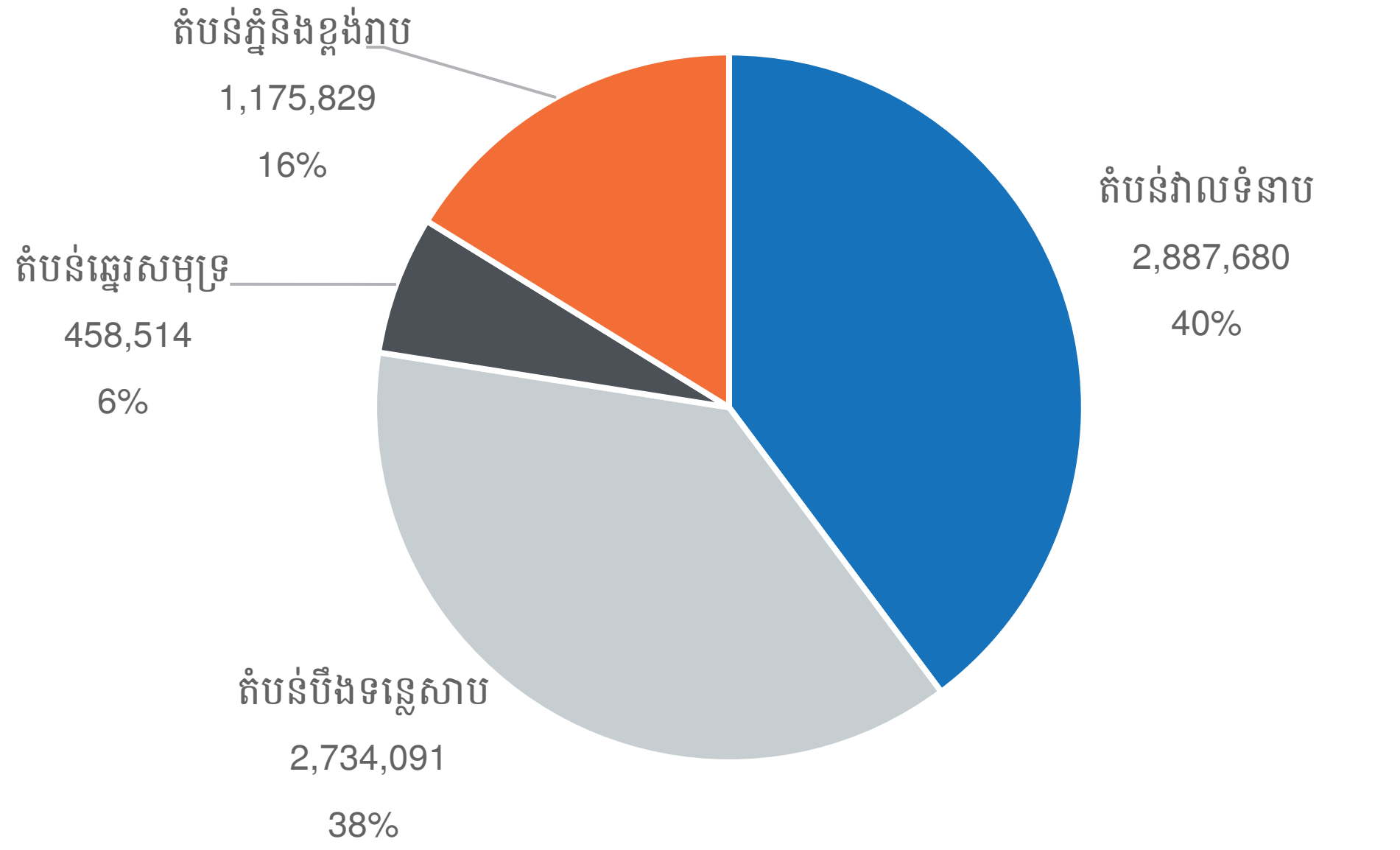

ប្រភព៖ វិទ្យាស្ថានជាតិស្ថិតិ ជំរឿនកសិកម្មនៅកម្ពុជាឆ្នាំ២០២៣

ខេត្តព្រៃវែងមានចំនួនប្រជាជនរស់នៅដែលប្រកបរបរកសិកម្មច្រើនជាងគេ ខណៈខេត្តកែបមានចំនួនអ្នកធ្វើកសិកម្មតិចជាងគេ។ ខេត្តចំនួន ៩ មានប្រជាជនធ្វើសកម្មភាពកសិកម្មច្រើនជាងគេគឺ ខេត្តព្រៃវែង តាកែវ សៀមរាប កំពង់ស្ពឺ បាត់ដំបង បន្ទាយមានជ័យ កំពង់ចាម ស្វាយរៀង និងត្បូងឃ្មុំ ដែលខេត្តនីមួយៗមានប្រជាជនចូលរួមធ្វើកសិកម្មជាង ៤០០ ០០០ នាក់នៅក្នុងគ្រួសារកាន់កាប់កសិកម្ម។

ចំនួនបុរសស្ទើរតែស្មើគ្នា (៤៩,៦ ភាគរយ) និងស្ត្រី (៥០,៤ ភាគរយ) ជាហេតុនាំឱ្យអនុបាតអត្រាភេទស្មើ ៩៨,៤ ក្នុងចំនួនប្រជាជនគ្រួសារកសិកម្ម។ ទោះបីជាចំនួនមេគ្រួសារជាបុរសមានលើសពីមេគ្រួសារជាស្ត្រីក៏ដោយ។ សម្រាប់មេគ្រួសារជាបុរស សមាជិកបុរសដែលប្រកបរបរកសិកម្មមានប្រហែល ៥១ ភាគរយ និងសមាជិកស្ត្រីមានប្រហែល ៤៩ ភាគរយបានចូលរួមក្នុងសកម្មភាពវិស័យកសិកម្ម។ ម្យ៉ាងវិញទៀត គ្រួសារដែលមានមេគ្រួសារជាស្ត្រី មានសមាជិកស្ត្រីច្រើន (៦០ ភាគរយ) ជាងសមាជិកបុរស (៤០ ភាគរយ)។

រូប៨.២ ចំនួនសមាជិកគ្រួសារកាន់កាប់កសិកម្ម បែងចែកតាមខេត្ត
(ខេត្ត១០ដែលមានចំនួនច្រើនជាងគេ)

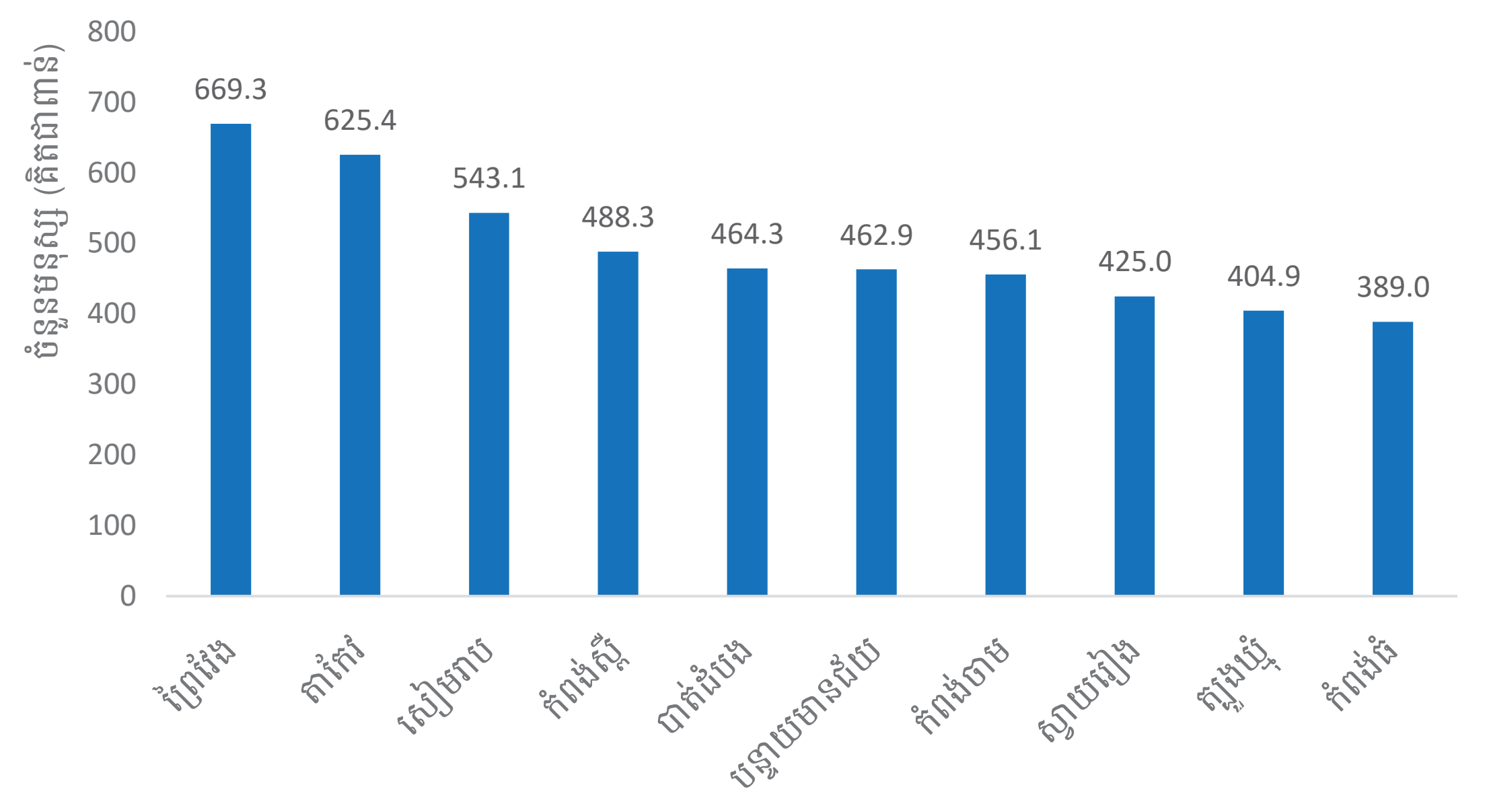

ប្រភព៖ វិទ្យាស្ថានជាតិស្ថិតិ ជំរឿនកសិកម្មនៅកម្ពុជាឆ្នាំ២០២៣

៨.២- ក្រុមអាយុប្រជាជន

ប្រជានជនប្រមាណ ១,៣៩ លាននាក់ មានអាយុនៅចន្លោះចាប់ពី ១០ ទៅ ១៩ ឆ្នាំគឺជាក្រុមអាយុដែលមានច្រើនជាងគេបំផុត នៃចំនួនប្រជាជនទាំងអស់ ដែលជាគ្រួសារកសិកម្ម។ បន្ទាប់មកមានក្រុមអាយុចាប់ពី ៣០ - ៣៩ ឆ្នាំ (១,២៣ លាននាក់) និងអាយុចាប់ពី ២០ - ២៩ ឆ្នាំ (១,១៩ លាននាក់)។ ចំនួនស្ត្រីមានច្រើនជាងបុរសក្នុងក្រុមអាយុនីមួយៗ ចាប់ពី ២០ - ២៩ ដល់ ៦០ ឆ្នាំឡើងទៅ។ ទោះបីជាយ៉ាងណាក៏ដោយនៅក្នុងក្រុមអាយុចាប់ពី ១០ - ១៩ ឆ្នាំ និងក្រុមអាយុតិចជាង ១០ ឆ្នាំមានបុរសច្រើនជាងស្ត្រី។ សមភាពយេនឌ័រក្នុងក្រុមអាយុនីមួយៗ គឺនៅអាយុចាប់ពី ៦០ ឆ្នាំឡើងទៅ មានស្ត្រីចំនួន ៥៣,៩ ភាគរយ នៃចំនួនប្រជាជនតាមក្រុមអាយុ។ នៅក្នុងក្រុមអាយុក្មេងបំផុតតិចជាងពី ១០ ឆ្នាំបុរសមានចំនួន ៥១,៥ ភាគរយនៃចំនួនប្រជាជនតាមក្រុមអាយុ។

សមាជិកគ្រួសារកសិកម្ម ដែលបានរាយកាណ៍មានអាយុជាមធ្យមគឺ ៣១,៨ ឆ្នាំ។ ដោយឡែក នៅរាជធានីភ្នំពេញបានរាយការណ៍ថា អាយុជាមធ្យមខ្ពស់បំផុត គឺអាយុ ៣៥ ឆ្នាំ។ ចំណែកឯនៅខេត្តរតនគិរី និងខេត្តមណ្ឌលគិរី អាយុជាមធ្យមទាបបំផុតនៅក្នុងគ្រួសារកសិកម្មបានរាយការណ៍គឺ ២៦,៤ ឆ្នាំ និង ២៦,៥ ឆ្នាំរៀងៗខ្លួន។

រូប៨.៣ ចំនួនប្រជាជនតាមភេទនិងក្រុមអាយុក្នុងគ្រួសារកសិកម្ម

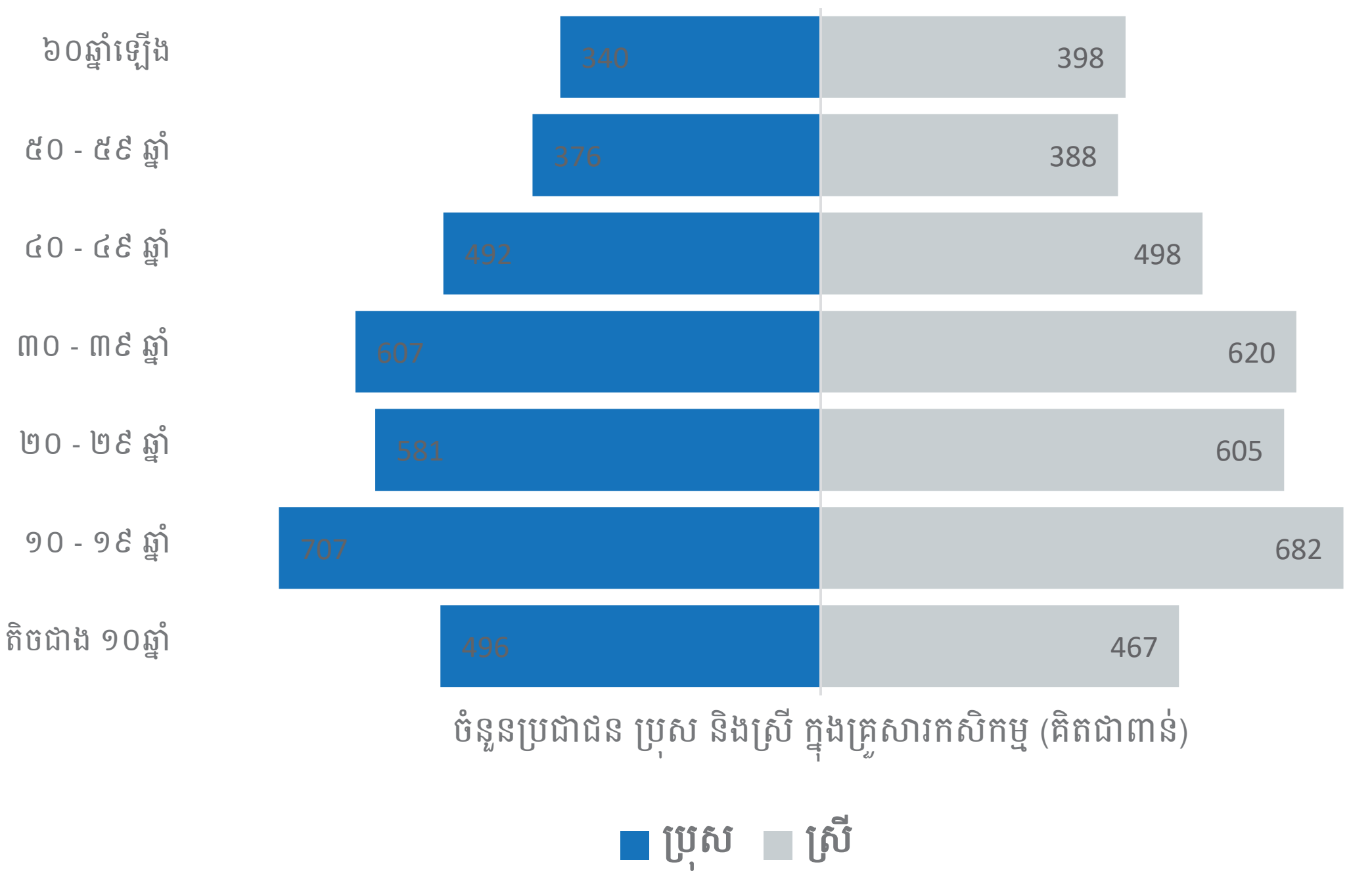

ប្រភព៖ វិទ្យាស្ថានជាតិស្ថិតិ ជំរឿនកសិកម្មនៅកម្ពុជាឆ្នាំ២០២៣

៨.៣- អត្រាអ្នកនៅក្នុងបន្ទុកគ្រួសារកសិកម្ម

សមាជិកគ្រួសារមាន ៦៧ ភាគរយ នៃសមាជិកគ្រួសារទាំងមេគ្រួសារជាបុរស និងមេគ្រួសារជាស្ត្រី បានចូលរួមធ្វើសកម្មភាពសេដ្ឋកិច្ចការងារកសិកម្មគ្រួសារ (ឧទាហរណ៍៖ អាយុពី ១៥ ដល់ ៥៩ ឆ្នាំ)។ អនុបាតនៃអ្នករស់នៅក្នុងបន្ទុកគ្រួសារកសិកម្ម គឺមានអាយុតិចជាង ១៥ ឆ្នាំ និងមានអាយុ ៦០ ឆ្នាំឡើង ត្រូវបានគណនាស្មើនឹង ៣៣ ភាគរយ នៃចំនួនសមាជិកគ្រួសារកសិកម្មទាំងអស់ មានន័យថាអនុបាតនៃអ្នករស់នៅក្នុងបន្ទុកទាំងអស់គិតជាមធ្យមមានចំនួន ០,៤៩។ អនុបាតនៃអ្នករស់នៅក្នុងបន្ទុកនេះត្រូវបានគណនាដោយយកផលបូកនៃចំនួនមនុស្សមានក្រុមអាយុតិចជាង១៥ ឆ្នាំ និងក្រុមអាយុពី៦០ ឆ្នាំឡើង ចែកនឹងចំនួនមនុស្សសរុបដែលមានសកម្មភាពសេដ្ឋកិច្ចស្ថិតក្នុងក្រុមអាយុចន្លោះពី១៥ ទៅ ៥៩ ឆ្នាំ។ អនុបាតនៃអ្នករស់នៅក្នុងបន្ទុក គឺមានអត្រាខ្ពស់នៅក្នុងតំបន់បឹងទន្លេសាប តំបន់ភ្នំនិងខ្ពង់រាប មានអត្រា ០,៥ និងនៅតំបន់ឆ្នេរសមុទ្រមានអត្រាទាប ០,៤៣។ ផ្ទុយមកវិញ អនុបាតនៃមនុស្សចាស់នៅក្នុងបន្ទុកគ្រួសារមានអត្រាខ្ពស់នៅតំបន់វាលទំនាប និងមានអត្រាទាបនៅតំបន់បឹងទន្លេសាប។

តារាងទី៨.១ អត្រាអ្នកនៅក្នុងបន្ទុកគ្រួសារកាន់កាប់កសិកម្មតាមតំបន់

តំបន់/ចំនួននៃក្រុមអាយុ	ចំនួនគ្រួសារសរុប		
	ចំនួន	អនុបាតនៃអ្នករស់នៅក្នុងបន្ទុក*	អនុបាតនៃមនុស្សចាស់រស់នៅក្នុងបន្ទុក**
ប្រទេសកម្ពុជា	៧ ២៥៦ ១១៤	0,៤៩	0,១៥
តំបន់វាលទំនាប	២ ៨៨៧ ៦៨0	0,៤៨	0,១៧
តំបន់បឹងទន្លេសាប	២ ៧៣៤ 0៩១	0,៥0	0,១៤
តំបន់ឆ្នេរសមុទ្រ	៤៥៨ ៥១៤	0,៤៣	0,១៥
តំបន់ភ្នំនិងខ្ពង់រាប	១ ១៧៥ ៨២៩	0,៥0	0,១១

** អត្រាអ្នកនៅក្នុងបន្ទុក គឺជាអត្រានៃចំនួនមនុស្សដែលមានអាយុតិចជាង ១៥ឆ្នាំ និងអាយុច្រើនជាង ៥៩ឆ្នាំ ធៀបទៅនឹងចំនួនមនុស្សអាយុពី ១៥ ទៅ ៥៩ឆ្នាំ។*

*** អត្រាមនុស្សចាស់នៅក្នុងបន្ទុក គឺជាអត្រានៃចំនួនមនុស្សដែលមានអាយុច្រើនជាង៥៩ឆ្នាំ ធៀបទៅនឹងចំនួនមនុស្សអាយុពី ១៥ ទៅ ៥៩ឆ្នាំ។*

ប្រភព៖ វិទ្យាស្ថានជាតិស្ថិតិ ជំរឿនកសិកម្មនៅកម្ពុជាឆ្នាំ២0២៣

៨.៤- ទំនាក់ទំនងមេគ្រួសារ

នៅក្នុងជំរឿនកសិកម្មកម្ពុជា ឆ្នាំ២0២៣បានរកឃើញ ថាមានចំនួន ១ ៨១៧ ៥៨៤ គ្រួសារ ដែលមានប្រជាជនចំនួន ៧ ២៥៦ ១១៤ នាក់ ដែលបានកំពុងធ្វើសកម្មភាពកសិកម្មក្នុងគ្រួសារកាន់កាប់កសិកម្មនៅទូទាំងប្រទេសកម្ពុជា។ ប្រជាជនមានប្រមាណ ២៥,៥ ភាគរយ (១ ៨៥0 000នាក់) គឺជាមេគ្រួសារមានប្រមាណ ២១,២ ភាគរយ (ប្រជាជន ១ ៥៤២ 000នាក់) ជាប្តី/ប្រពន្ធ ប្រមាណ ៤២,២ ភាគរយ (ប្រជាជន ៣ 0៦៣ 000នាក់) ជាកូនបង្កើតមានប្រមាណ ៤,៩ ភាគរយ (ប្រជាជន ៣៥២ 000 នាក់) ជាចៅ ប្រមាណ ២,៤ ភាគរយ (១៧៧ 000 នាក់) ជាកូនប្រសារ និងមានប្រមាណ ២,៣ ភាគរយ (១៧0 000 នាក់) គឺជាសាច់ញាតិផ្សេងទៀត ខណៈដែលបងប្អូនបង្កើត ក្មួយ បងប្អូនថ្លៃ ... មានចំនួនតិចតួចប៉ុណ្ណោះដែលបានរាយការណ៍ក្នុងទំនាក់ទំនង ជាមួយមេគ្រួសារ។

រូប៨.៤ ទំនាក់ទំនងជាមួយមេគ្រួសារនៃសមាជិកគ្រួសារកសិកម្ម

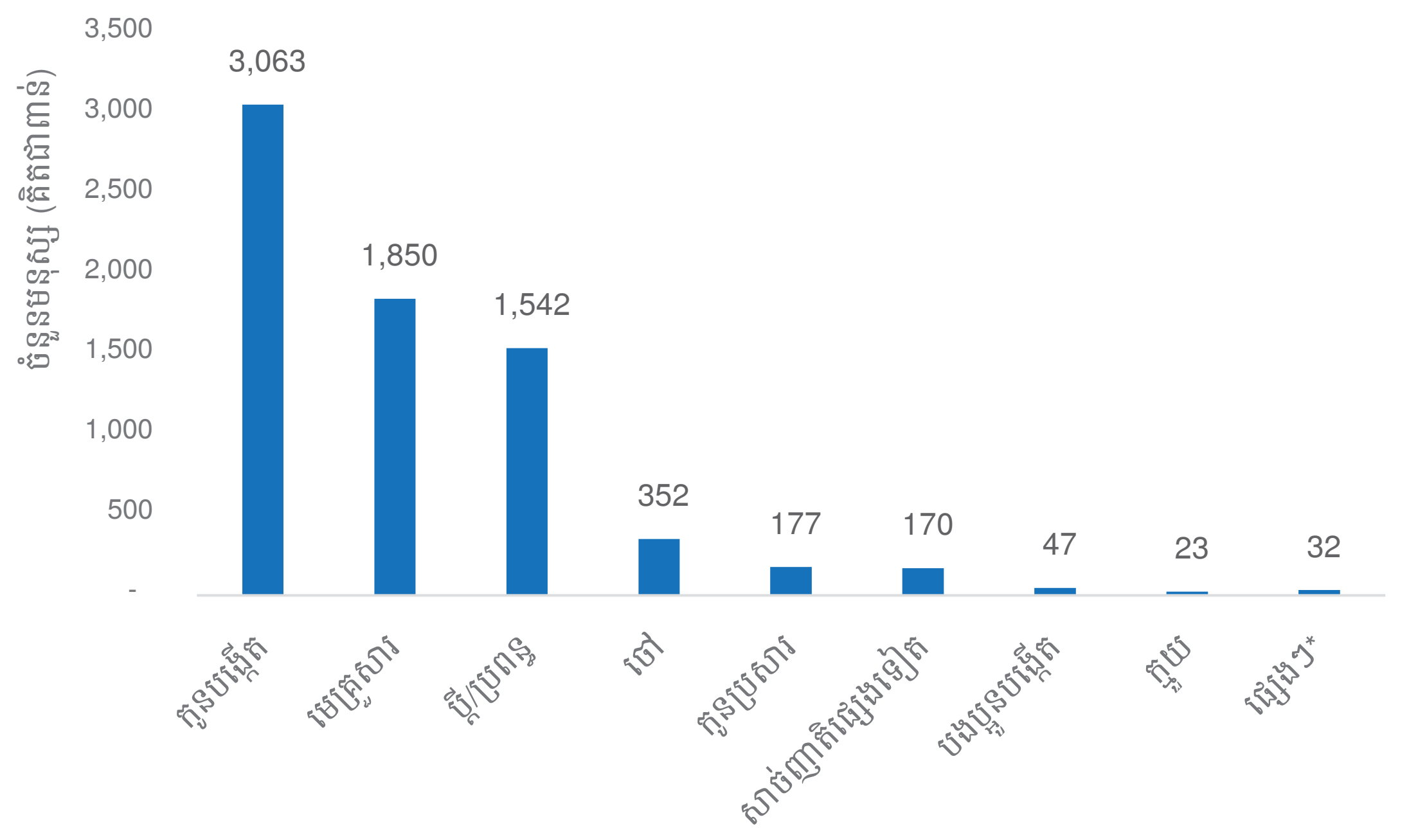

** "ផ្សេងៗ" រួមមានបងប្អូនថ្លៃ កូនចុង កូនចិញ្ចឹម ឪពុកម្ដាយក្មេក អ្នកបម្រើ និងអ្នកមិនជាប់សាច់ញាតិ។*

ប្រភព: វិទ្យាស្ថានជាតិស្ថិតិ ជំរឿនកសិកម្មកម្ពុជាឆ្នាំ២០២៣

៨.៥- ការអប់រំ

ប្រជាជនមានប្រមាណ ២៦,៧ ភាគរយ នៃប្រជាជនសរុបដែលមានអាយុ៥ឆ្នាំឡើងទៅនៅក្នុងគ្រួសារកសិកម្មដែលបានសិក្សាចប់ត្រឹមថ្នាក់ទី៥ និងមានអត្រា ៥,៥ ភាគរយ តែប៉ុណ្ណោះ ដែលបានរាយការណ៍ថាបានបញ្ចប់សិក្សាត្រឹមថ្នាក់ទី១២។ អត្រាត្រឹមតែ ១,៤ ភាគរយប៉ុណ្ណោះ ដែលបានរាយការណ៍ថាបានទទួលវិញ្ញាបនបត្រមធ្យមសិក្សាបឋមភូមិ និង ១,៧ ភាគរយបានរាយការណ៍ថាទទួលបានវិញ្ញាបនបត្រមធ្យមសិក្សាទុតិយភូមិ។ ស្រដៀងគ្នានេះដែរ ចំនួនប្រជាជនបានរាយការណ៍ថាទទួលបានការអប់រំត្រឹមកម្រិតបរិញ្ញាបត្រ ដែលមានអត្រាទាបគឺ ១,២ ភាគរយ តែប៉ុណ្ណោះ។

ជាទូទៅ សមាជិកមួយចំនួនតូចនៃគ្រួសារកសិកម្ម ដែលបានបញ្ចប់ការអប់រំកម្រិតខ្ពស់ និងការចូលរួមគឺចំនួនស្ត្រីមានកម្រិតទាបជាងបុរស។ ឧទាហរណ៍ ២,៦ ភាគរយ នៃស្ត្រីបានបញ្ចប់កម្រិតសិក្សាថ្នាក់ទី១២ ប្រៀបធៀបទៅនឹងបុរសមាន ២,៩ ភាគរយ ០,៣ ភាគរយនៃស្ត្រីបានសិក្សាដល់ថ្នាក់មហាវិទ្យាល័យ ឬសាកលវិទ្យាល័យ ខណៈដែល ០,៤ ភាគរយ នៃស្ត្រីបានសិក្សាត្រឹមកម្រិតបឋមភូមិ បើធៀបនឹងបុរសមានអត្រា ០,៨ ភាគរយ។

៨.៦- ស្ថានភាពអាពាហ៍ពិពាហ៍

សមាជិកគ្រួសារមាន ៦៤ ភាគរយ នៃសមាជិកគ្រួសារកាន់កាប់កសិកម្ម ដែលបានរៀបការ នៅខណៈដែលមានអត្រា ៦ ភាគរយ ជាស្ត្រីមេម៉ាយ អត្រា១ ភាគរយដែលបានលែងលះ ឬរស់នៅផ្សេងៗគ្នា និងាមនអត្រា ២៩ ភាគរយ សម្រាប់មិនទាន់រៀបការនិងមិនបានរស់នៅជាមួយដៃគូ។

មេគ្រួសារជាស្ត្រីភាគច្រើនដែលរស់នៅដោយមិនបានរៀបការ ឬរស់នៅជាមួយដៃគូមានអត្រា ៣២ ភាគរយ បើប្រៀបធៀបទៅនឹងបុរសជាមេគ្រួសារដែលមិនបានរៀបការ ឬមិនបានរស់នៅជាមួយដៃគូមានអត្រា ២៧ ភាគរយ។ មេគ្រួសារជាស្ត្រីជាច្រើនដែលបានលែងលះ មានអត្រា ៩ ភាគរយ បើប្រៀបធៀបទៅនឹងបុរសជាមេគ្រួសារមានអត្រា ៣ ភាគរយ និងជាស្ត្រីជាមេគ្រួសារជាច្រើនទៀត ត្រូវបានលែងលះ ឬរស់នៅផ្សេងគ្នា (មានអត្រា ១ ភាគរយ បើប្រៀបធៀបទៅនឹងបុរសជាមេគ្រួសារមានអត្រា ០,៥ ភាគរយ)។

រូប៨.៥ ស្ថានភាពអាពាហ៍ពិពាហ៍របស់សមាជិកគ្រួសារកសិកម្ម
(អាយុចាប់ពី១៣ឆ្នាំឡើង)

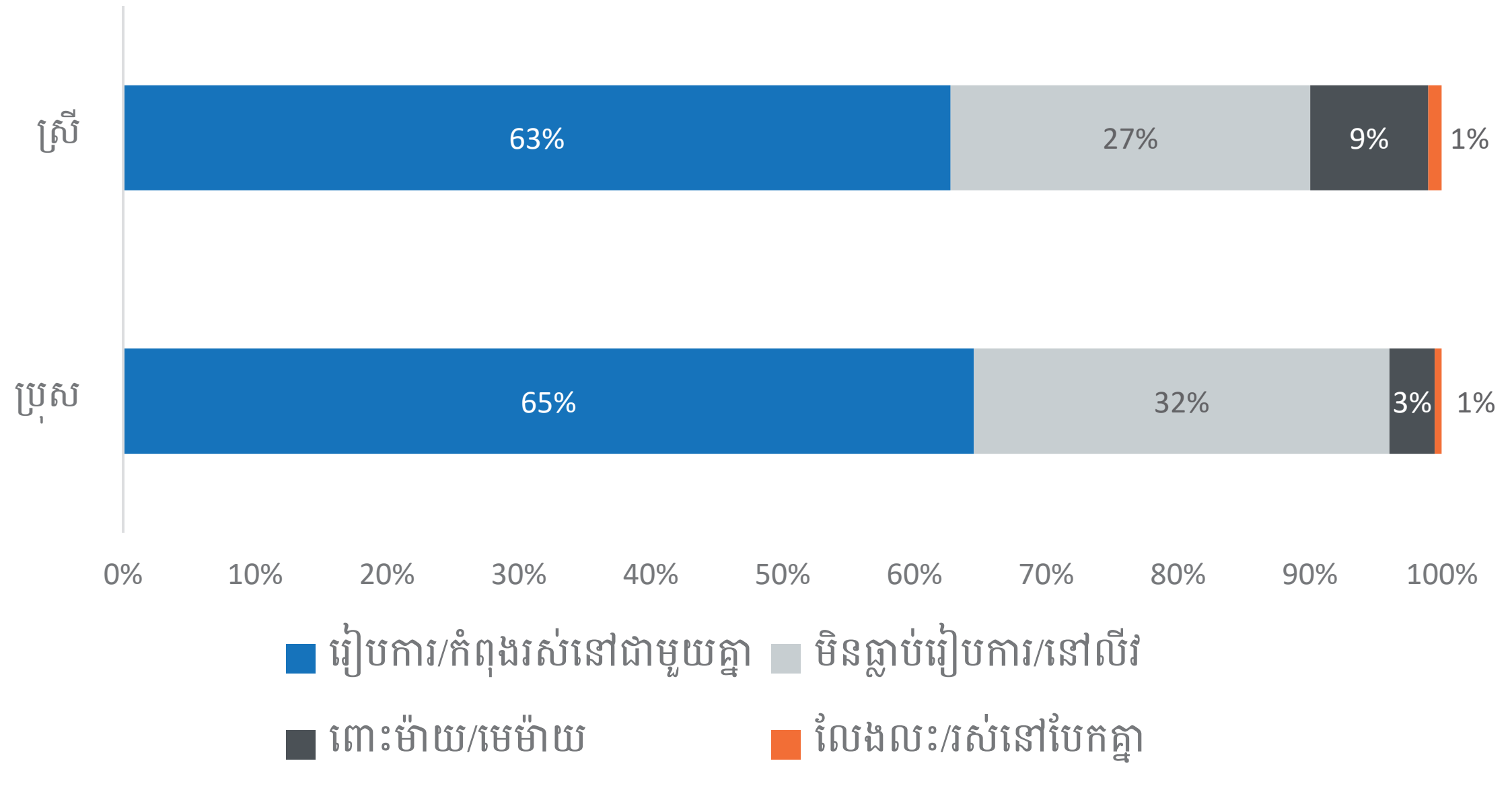

ប្រភព៖ វិទ្យាស្ថានជាតិស្ថិតិ ជំរឿនកសិកម្មនៅកម្ពុជាឆ្នាំ២០២៣

ឧបសម្ព័ន្ធ

វិសាលភាព វិធីសាស្ត្រ និងគុណភាពនៃទិន្នន័យ

៩.១- សេចក្តីផ្តើម

ជំរឿនកសិកម្មនៅព្រះរាជាណាចក្រកម្ពុជា ត្រូវបានធ្វើឡើងនៅឆ្នាំ២០២៣ ដើម្បីប្រមូល និងចងក្រងព័ត៌មានស្តីពីការដាំដុះដំណាំ ចិញ្ចឹមបសុសត្វ និងបសុបក្សី។ ទិន្នន័យដែលប្រមូលបានពីជំរឿននេះ នឹងត្រូវប្រើប្រាស់ក្នុងការរៀបចំគោលនយោបាយ ផែនការយុទ្ធសាស្ត្រ និងកម្មវិធី ដើម្បីការអភិវឌ្ឍ និងការកែលម្អវិស័យកសិកម្មនៅក្នុងរាជរដ្ឋាភិបាលកម្ពុជា។ ជំរឿនកសិកម្មនៅព្រះរាជាណាចក្រកម្ពុជា ត្រូវបានធ្វើឡើងជាលើកទី២ បន្ទាប់ពីជំរឿនកសិកម្មនៅក្នុងឆ្នាំ២០១៣។

វិទ្យាស្ថានជាតិស្ថិតិនៃក្រសួងផែនការ សហការជាមួយនិងក្រសួងកសិកម្ម រុក្ខាប្រមាញ់ និងនេសាទ ក្នុងការធ្វើជំរឿនកសិកម្មនៅឆ្នាំ២០២៣។ វិទ្យាស្ថានជាតិស្ថិតិមានភារកិច្ចដឹកនាំអនុវត្តធ្វើជំរឿនកសិកម្ម ចំណែកឯក្រសួងកសិកម្ម រុក្ខាប្រមាញ់ និងនេសាទ គឺជាអ្នកប្រើប្រាស់ទិន្នន័យដែលបានពីជំរឿនកសិកម្មនេះ។

ជំរឿនកសិកម្មនៅព្រះរាជាណាចក្រកម្ពុជាឆ្នាំ២០២៣ ត្រូវបានធ្វើឡើងដោយផ្អែកតាមច្បាប់ស្តីពីស្ថិតិ នៃព្រះរាជាណាចក្រកម្ពុជា ចុះថ្ងៃទី១៩ ខែកក្កដា ឆ្នាំ២០១០ ដែលបានចែងអំពីការរក្សាភាពសម្ងាត់នៃទិន្នន័យដោយយោងតាមមាត្រា២២។ រាល់ព័ត៌មានទាំងឡាយដែលបានប្រមូលបានពីបុគ្គល គ្រួសារកាន់កាប់កសិកម្ម គ្រឹះស្ថានសហគ្រាសនៅក្នុងជំរឿនកសិកម្មត្រូវតែរក្សាជាសម្ងាត់បំផុត និងមិនត្រូវបានបែងចែកទៅឱ្យបុគ្គលណាម្នាក់ឡើយ លើកលែងតែមន្ត្រីវិទ្យាស្ថានជាតិស្ថិតិ និងមន្ត្រីក្រសួងកសិកម្ម រុក្ខាប្រមាញ់ និងនេសាទ ដែលទទួលការអនុញ្ញាតអនុវត្តភារកិច្ចរបស់ខ្លួន។

ទស្សនាទាន និងនិយមន័យដែលបានអនុវត្តក្នុងដំណើរការធ្វើជំរឿនកសិកម្មនេះ ត្រូវបានរៀបចំឡើងដោយអនុលោមតាមឯកសារណែនាំរបស់អង្គការស្បៀង និងកសិកម្មនៃសហប្រជាជាតិ (FAO) និងអនុលោមតាមវិធីសាស្ត្របច្ចេកទេសនៃជំរឿនកសិកម្មពិភពលោកឆ្នាំ២០២០ (WCA2020)។ ការរក្សាក្នុងទិដ្ឋភាពតម្រូវការរបស់ជាតិ និងការប្រៀបធៀបដែលមានលក្ខណៈអន្តរជាតិ ការផ្លាស់ប្តូរមួយចំនួនត្រូវបានស្វែងយល់អំពីសារៈសំខាន់សម្រាប់ការ

បកស្រាយប្រកបដោយអត្ថន័យ និងភាពងាយស្រួលនៃប្រតិបត្តិការជំរឿនកសិកម្មលើកនេះ។

គុណភាពនៃការប្រមូលទិន្នន័យ គឺអាស្រ័យលើការយកចិត្តទុកដាក់ជាពិសេសចំពោះផ្តោតលើកត្តាសំខាន់គឺ៖

- វិធីសាស្ត្របច្ចេកទេស
- ការរៀបចំដំណើរការអនុវត្តជំរឿន
- ការរៀបចំ និងអនុវត្តការសម្ភាសប្រមូលទិន្នន័យ

គុណភាពនៃទិន្នន័យស្ថិតិមានមួយផ្នែកធំ វាអាស្រ័យទៅលើការរៀបចំធ្វើផែនការ វិធីសាស្ត្រ និងការគ្រប់គ្រងកំហុសឆ្គង ឬកម្រិតលម្អៀងស្ថិតិ។ គុណភាពនៃទិន្នន័យអាចត្រូវបានវាយតម្លៃតាមរយៈការពិនិត្យភាពត្រឹមត្រូវ និងភាពជឿជាក់នៃទិន្នន័យដែលបានប្រមូល។ កំណត់សម្គាល់នេះ ដើម្បីបង្ហាញអំពីព័ត៌មានទាក់ទងនឹងទិដ្ឋភាពទាំងអស់នៅក្នុងការធ្វើជំរឿនកសិកម្មនៅឆ្នាំ២០២៣ រួមជាមួយនឹងការវិភាគសង្ខេបអំពីភាពត្រឹមត្រូវ និងភាពជឿជាក់នៃទិន្នន័យដែលបានប្រមូល។

៩.២- គោលបំណង

គោលបំណងសំខាន់នៃជំរឿនកសិកម្មនៅព្រះរាជាណាចក្រកម្ពុជាឆ្នាំ២០២៣ គឺដើម្បីផ្តល់ទិន្នន័យស្តីពីស្ថានភាពកសិកម្មនៅក្នុងប្រទេស ដែលនឹងត្រូវបានប្រើប្រាស់ដោយអ្នករៀបចំផែនការយុទ្ធសាស្ត្រ កម្មវិធីអភិវឌ្ឍន៍ និងអ្នកធ្វើគោលនយោបាយនានា។ ជាពិសេសទិន្នន័យជំរឿននឹងមានប្រយោជន៍យ៉ាងសំខាន់គឺ៖

- ការផ្តល់ទិន្នន័យកសិកម្មនៅអង្គភាពរដ្ឋបាលដែលមានកម្រិតតូចជាងគេបំផុតនៅក្នុងប្រទេស
- ការផ្តល់ទិន្នន័យអំពីរចនាសម្ព័ន្ធនៃអង្គភាពកសិកម្ម និងសកម្មភាពដាំដុះដំណាំការចិញ្ចឹមសត្វ និងបសុបក្សីនៅក្នុងប្រទេស។
- ការផ្តល់ក្របខ័ណ្ឌជ្រើសរើសសំណាកគំរូក្នុងការធ្វើអង្កេតកសិកម្ម

៩.៣- វិសាលភាពការធ្វើជំរឿន

ជំរឿនកសិកម្មនៅព្រះរាជាណាចក្រកម្ពុជាឆ្នាំ២០២៣ ត្រូវបានធ្វើដោយប្រើប្រាស់

តារាងសំណួរមានចំនួន៤ទម្រង់ ដើម្បីប្រមូលទិន្នន័យ៖ (១) ទម្រង់សំណួរភូមិ ដែលផ្តោតលើការសម្ភាសមេភូមិរាល់ភូមិទាំងអស់នៅប្រទេសកម្ពុជាក្នុងតំបន់ដែលបានជ្រើសរើស (២) ទម្រង់ចុះបញ្ជីគ្រួសារដែលសម្ភាសន៍គ្រប់គ្រួសារនៅក្នុងប្រទេសកម្ពុជា និងនៅក្នុងតំបន់ជំរឿន ដើម្បីកំណត់ថាតើគ្រួសារណាកំពុងធ្វើសកម្មភាពកសិកម្ម (៣) ទម្រង់សំណួរគ្រួសារកសិកម្ម ដែលប្រមូលព័ត៌មានពេញលេញអំពីគ្រួសារកាន់កាប់កសិកម្មដែលកំពុងធ្វើសកម្មភាពកសិកម្ម និង (៤) ទម្រង់សំណួរសម្រាប់គ្រឹះស្ថានសហគ្រាសកសិកម្មខ្នាតធំ (មិនមែនគ្រួសារ)។ ទម្រង់សំណួរទាំងនេះអាចរកបាននៅលើគេហទំព័ររបស់វិទ្យាស្ថានជាតិស្ថិតិ។

វិសាលភាពនៃតារាងសំណួរតាមទម្រង់នីមួយៗ មានដូចខាងក្រោម៖

- **ទម្រង់១**- ព័ត៌មានភូមិរួមមាន ប្រភេទដី គ្រោះធម្មជាតិ/គ្រោះមហន្តរាយនៅក្នុងរយៈពេល ៥ឆ្នាំកន្លងមក សកម្មភាពសេដ្ឋកិច្ចដែលមានរយៈពេលដាំដុះដំណាំ ឧបករណ៍/គ្រឿងយន្ត/គ្រឿងបរិក្ខារកសិកម្ម មធ្យោបាយដឹកជញ្ជូន សាលារៀន មធ្យោបាយទំនាក់ទំនង ការថែទាំសុខភាព ការប្រើប្រាស់ទឹក ស្ថានភាពផ្លូវថ្នល់ និងទីផ្សារ វត្តមានសមាគមប្រជាជន វត្តមានអង្គការក្រៅរដ្ឋាភិបាល ជនជាតិដើមភាគតិច/ជនជាតិផ្សេងៗ និងជំនឿសាសនា។
- **ទម្រង់២**- តារាងចុះបញ្ជីគ្រួសារ រួមមានប្រមូលព័ត៌មានភូមិសាស្ត្រដែលគ្រួសារនីមួយៗ ដែលបានរកឃើញ និងព័ត៌មានទាក់ទងនឹងគ្រួសារធ្វើសកម្មភាពកសិកម្ម ចំនួនសត្វចិញ្ចឹម ភេទ និងចំនួនសមាជិកគ្រួសារ។
- **ទម្រង់៣ និងទម្រង់៤**- ព័ត៌មានមូលដ្ឋានទាក់ទងនឹងគ្រួសារកាន់កាប់កសិកម្ម (ទម្រង់៣) និងគ្រឹះស្ថានសហគ្រាសកសិកម្មខ្នាតធំ (ទម្រង់៤) រួមមានទីតាំងភូមិសាស្ត្រនៃគ្រួសារកាន់កាប់កសិកម្ម ឈ្មោះ ភេទ និងអាយុរបស់ម្ចាស់កសិដ្ឋាន ព័ត៌មានគ្រួសាររបស់ម្ចាស់កសិដ្ឋាន ភាពស្របច្បាប់របស់ម្ចាស់កសិដ្ឋាន ទំហំ និងចំនួនក្បាលដីដែលបានកាន់កាប់ ទីតាំងផ្ទៃដីជាក់ស្តែង ការប្រើប្រាស់ដីជាចម្បង និងស្ថានភាពនៃក្បាលដីនីមួយៗ ក្នុងកសិដ្ឋានព្រៃឈើ និងដីព្រៃផ្សេងទៀត ការប្រើប្រាស់ប្រព័ន្ធធារាសាស្ត្រ ដំណាំដាំដុះរយៈពេលខ្លី និងដំណាំរយៈពេលវែង គោលបំណងចម្បងនៃផលិតកម្ម បសុសត្វ/បសុបក្សីដែលបានចិញ្ចឹមក្នុងកសិដ្ឋាន ការធ្វើវារីវប្បកម្ម ការកែច្នៃផលិតផលកសិកម្ម កម្លាំងពលកម្មដែលប្រើប្រាស់ដោយកសិដ្ឋាន គ្រឿងយន្ត និងឧបករណ៍ប្រើប្រាស់ និងឥណទាន និងប្រាក់កម្ចី។

គ្រួសារកាន់កាប់កសិកម្មទាំងអស់នៅប្រទេសកម្ពុជា (លើកលែងតែគ្រួសារមួយចំនួននៅក្នុងតំបន់ដែលមិនត្រូវបានរាប់បញ្ចូល)ត្រូវបានសម្ភាសន៍នៅក្នុងដំណាក់កាលទី១ ដោយប្រើប្រាស់តារាងសំណួរទម្រង់២ ដើម្បីកំណត់អត្តសញ្ញាណគ្រួសារចូលរួមក្នុងវិស័យកសិកម្ម (ឬគ្រួសារកាន់កាប់កសិកម្ម)។ ក្នុងករណីដែលគ្រួសារនោះត្រូវបានចូលរួមក្នុងសកម្មភាពធ្វើកសិកម្ម ហើយនិងមានលក្ខណៈសម្បត្តិគ្រប់គ្រាន់ដោយផ្អែកលើនិយមន័យនៃគ្រួសារកាន់កាប់កសិកម្ម (អង្គភាពកសិកម្ម) គ្រួសារកាន់កាប់កសិកម្មនោះ ត្រូវបានសម្ភាសន៍ដោយប្រើប្រាស់តារាងសំណួរទម្រង់៣។

៩.៤- វិសាលភាពគ្របដណ្តប់ទីតាំងភូមិសាស្ត្រ

គ្រួសារកាន់កាប់កសិកម្មទាំងអស់នៅទូទាំងប្រទេសកម្ពុជា លើកលែងតែខណ្ឌមួយចំនួននៅក្នុងរាជធានីភ្នំពេញ និងភូមិដែលមានគ្រួសារកាន់កាប់កសិកម្មមានតិចជាងចំនួន៥គ្រួសារ ដែលមាននៅក្នុងទិន្នន័យជំរឿនទូទៅប្រជាជនកម្ពុជាឆ្នាំ២០១៩ ដែលត្រូវបានចាត់ទុកថាជាតំបន់ស្នូលទីក្រុង ត្រូវបានគ្របដណ្តប់នៅក្នុងជំរឿនកសិកម្មនៅឆ្នាំ២០២៣ នេះ។ លើសពីនេះ គ្រឹះស្ថានកសិកម្មខ្នាតធំដែលប្រតិបត្តិការដោយក្រុមហ៊ុន សហករណ៍ ស្ថាប័នរដ្ឋាភិបាល និងស្ថាប័នឯកជន ដែលហៅថា "ដីកសិកម្មគតិយុត្ត" ត្រូវបានកត់ត្រាដាច់ដោយឡែកនៅក្នុងផ្នែកសហគ្រាសខ្នាតធំ ដែលវាមិនមែនជាគ្រួសារកាន់កាប់កសិកម្ម (ទម្រង់៤)។

៩.៥- ពេលវេលាជំរឿន និង រយៈពេលយោង

ជំរឿនកសិកម្មនៅព្រះរាជាណាចក្រកម្ពុជាឆ្នាំ២០២៣ ត្រូវបានអនុវត្តជាពីរដំណាក់កាលបន្តបន្ទាប់គ្នាភ្លាមៗ (១) ការសម្ភាសមេភូមិ (ទម្រង់១) និងការចុះបញ្ជីគ្រប់គ្រួសារទាំងអស់នៅក្នុងភូមិនៅទូទាំងប្រទេសកម្ពុជា (ទម្រង់២) ត្រូវបានធ្វើឡើងក្នុងរយៈពេល១០ថ្ងៃ ចាប់ពីថ្ងៃទី១ ខែមេសា ឆ្នាំ២០២៣ ដល់ថ្ងៃទី១០ ខែមេសា ឆ្នាំ២០២៣។ បន្ទាប់ពីនេះ ការសម្ភាសគ្រួសារកាន់កាប់កសិកម្ម និងគ្រឹះស្ថានសហគ្រាសកសិកម្មខ្នាតធំប្រើប្រាស់ទម្រង់៣ និងទម្រង់៤ ដែលត្រូវបានអនុវត្តចាប់ពីថ្ងៃទី១១ ខែមេសា ឆ្នាំ២០២៣ រហូតដល់ថ្ងៃទី១៥ ខែមេសា ឆ្នាំ២០២៣។ ការពន្យាបន្តិចនៃរយៈពេលចុះបញ្ជី ជាមួយនឹងរយៈពេលនៃការធ្វើជំរឿននេះ ដោយសារតំបន់ខ្លះមានដំណើរការយឺតជាងតំបន់ផ្សេងទៀត តែផ្នែកខ្លះមានបញ្ហាក្នុងដំណើរការអនុវត្តដោយសារមានភ្លៀងធ្លាក់ខ្លាំង និងបញ្ហាលំបាកក្នុងការធ្វើដំណើររបស់មន្ត្រីជំរឿន ជាពិសេសនៅតំបន់ភ្នំនិងតំបន់ឆ្ងាយៗដាច់ស្រយាល។

ជំរឿនកសិកម្មនៅព្រះរាជាណាចក្រកម្ពុជាឆ្នាំ២០២៣ បានប្រើប្រាស់រយៈពេលយោងសម្រាប់១២ខែកន្លងមក ដោយគិតនៅថ្ងៃទី១ ខែមេសា ឆ្នាំ២០២៣ ជាកាលបរិច្ឆេទយោង (ចាប់ពីថ្ងៃទី១ ខែមេសា ឆ្នាំ២០២២ រហូតដល់ថ្ងៃទី៣១ ខែមីនា ឆ្នាំ២០២៣)។ ទោះបីជាយ៉ាងណា រយៈពេលយោងសម្រាប់ធាតុមួយចំនួន គឺខុសពីរយៈពេលដែលបានបញ្ជាក់ខាងលើ ដូចដែលបានបង្ហាញពីការបែងចែកទិន្នន័យផ្សេងៗ នៅក្នុងកម្រងសំណួរនីមួយៗ។

៩.៦- វិធីសាស្ត្របច្ចេកទេស នៃការធ្វើជំរឿនកសិកម្ម

ជំរឿនកសិកម្មនៅឆ្នាំ២០២៣ទាំងអស់ ត្រូវបានប្រមូលទិន្នន័យដោយប្រើប្រាស់តាមវិធីសាស្ត្រ ឃើញរាប់ (De-facto)។ ក្រុមមន្ត្រីសម្ភាសន៍ និងមន្ត្រីត្រួតពិនិត្យដែលបានទទួលការបណ្តុះបណ្តាលរួច ត្រូវបានចាត់ឱ្យចុះធ្វើការសម្ភាសដោយផ្ទាល់នៅតាមគោលដៅមណ្ឌលជំរឿនដែលត្រូវសម្ភាសន៍ជាមួយនិងសមាជិកដែលមានសិទ្ធិនៃគ្រួសារកាន់កាប់កសិកម្ម ឬកសិដ្ឋាន។ អ្នកឆ្លើតបការសម្ភាស គឺជាសមាជិកពេញវ័យ (អាយុ ១៨ ឆ្នាំឡើង) នៃគ្រួសារដែលគួរតែបានដឹងអំពីសកម្មភាពកាន់កាប់កសិកម្ម។ អ្នកឆ្លើយតបការសម្ភាសដែលត្រូវលក្ខខណ្ឌល្អបំផុតគឺម្ចាស់អង្គភាពកសិកម្ម ឬកសិដ្ឋាន។ ទោះយ៉ាងណាក៏ដោយនៅពេលដែលម្ចាស់កសិដ្ឋានអវត្តមាន អ្នកតំណាងជាប្តី/ប្រពន្ធ ឬកូនប្រុស ឬកូនស្រីណាម្នាក់ដែលមានអាយុ១៨ឆ្នាំឡើង ក៏អាចជាអ្នកឆ្លើយតបការសម្ភាសនេះផងដែរ។ គ្មានសមាជិកគ្រួសារដែលមានអាយុក្រោម ១៨ឆ្នាំ ឬអ្នកជិតខាង ឬគ្រួសារដទៃផ្សេងទៀត ត្រូវបានអនុញ្ញាតឱ្យធ្វើការសម្ភាសជំនួស ឬសុំព័ត៌មាននៃគ្រួសារកាន់កាប់កសិកម្មដែលបានជំរឿនកសិកម្មនោះទេ។

ជំរឿនកសិកម្មនៅឆ្នាំ២០២៣ ត្រូវបានសម្ភាសន៍ប្រមូលទិន្នន័យដោយប្រើប្រាស់កម្រងសំណួរដែលមានរចនាសម្ព័ន្ធ ស្តង់ដារបច្ចេកទេស ដែលមានការណែនាំនៅក្នុងឯកសារណែនាំមន្ត្រីសម្ភាសន៍ និងមន្ត្រីត្រួតពិនិត្យ ដែលផ្តល់នូវគោលគំនិតលម្អិត និយមន័យ និងវិធីសាស្ត្រដែលត្រូវបានអនុវត្ត ដើម្បីប្រមូលទិន្នន័យកសិកម្មនីមួយៗ។ តារាងសំណួរ និងសៀវភៅណែនាំមន្ត្រីសម្ភាសន៍ និងមន្ត្រីត្រួតពិនិត្យ ត្រូវបានរៀបចំឡើងដោយផ្អែកលើអនុសាសន៍របស់ក្រុមការងារបច្ចេកទេស និងសិក្ខាសាលាអំពីអ្នកប្រើប្រាស់ និងអ្នកផលិត។ កម្រងសំណួរជំរឿន និងសៀវភៅណែនាំមន្ត្រីសម្ភាសន៍ត្រូវបានកែលម្អ និងបញ្ចប់ ដោយផ្អែកលើលទ្ធផលនៃការធ្វើជំរឿនសាកល្បង និងបទពិសោធន៍ដែលបានទទួលនៅក្នុងកំលុងពេលអនុវត្តន៍សាកល្បង។ សៀវភៅណែនាំសម្រាប់មន្ត្រីសម្ភាសន៍ត្រូវបានបំពេញបន្ថែមដោយការត្រួតពិនិត្យជាកញ្ចប់លើភាពស៊ីសង្វាក់នៃទិន្នន័យដែលប្រមូលបានពីមូលដ្ឋាន ដំណាក់កាលបញ្ចូលទិន្នន័យ និងនៅក្នុង

ដំណើរការផ្ទៀងផ្ទាត់ទិន្នន័យជាបន្តបន្ទាប់។

៩.៧- ផែនការឃោសនាផ្សព្វផ្សាយ

មុនពេលការចុះប្រមូលទិន្នន័យបានចាប់ផ្តើម ការឃោសនាផ្សព្វផ្សាយជំរឿន ត្រូវបានធ្វើឡើងដើម្បីទទួលបានការគាំទ្រ និងកិច្ចសហការពីគ្រួសារកាន់កាប់កសិកម្ម និងមិនមែនគ្រួសារទាំងអស់នៅទូទាំងប្រទេសដែលបានចូលរួមនៅក្នុងសកម្មភាពកសិកម្ម ដើម្បីទទួលបានការគាំទ្រ និងកិច្ចសហប្រតិបត្តិការ ព្រមទាំងថ្នាក់ដឹកនាំភូមិក្នុងការផ្តល់ព័ត៌មាន។ ការផ្សព្វផ្សាយនេះជាការកាត់បន្ថយបន្ទុករបស់អ្នកឆ្លើយតបដោយប្រយោលក្នុងការផ្តល់ព័ត៌មាន។

យុទ្ធនាការឃោសនាបង្កើនការយល់ដឹង ត្រូវបានធ្វើតាមរយៈប្រព័ន្ធផ្សព្វផ្សាយនានាដូចជាទូរទស្សន៍ វិទ្យុ បណ្តាញសង្គម ការប្រើប្រាស់បដារ ប័ណ្ណប្រកាស ផ្ទាំងរូបភាព ការបោះពុម្ពនៅលើថង់ អាវយឺត និងមួកត្រូវបានប្រើប្រាស់ក្នុងការធ្វើជំរឿន និងអង្កេត។ ខិត្តប័ណ្ណ និងអត្ថបទនិពន្ធខ្លីៗ ត្រូវបានរៀបចំដោយមានសេចក្តីពន្យល់ដូចជា "តើជំរឿនកសិកម្មនៅកម្ពុជា គឺជាអ្វី?" "តើស្ថាប័នណាមួយដែលទទួលខុសត្រូវធ្វើជំរឿនកសិកម្មនៅក្នុងប្រទេសកម្ពុជា? "តើជំរឿនកសិកម្មនៅក្នុងប្រទេសកម្ពុជាមានសារៈសំខាន់ដូចម្តេចដែរ? "ឯកសារជំរឿនកសិកម្មទាំងនេះគឺអាចរកបាននៅលើគេហទំព័ររបស់វិទ្យាស្ថានជាតិស្ថិតិនៃក្រសួងផែនការ។

៩.៨- ដំណើរការចុះប្រមូលទិន្នន័យជំរឿនកសិកម្ម

ការចុះប្រតិបត្តិការប្រមូលទិន្នន័យត្រូវបានធ្វើឡើងជាបីដំណាក់កាលគឺ៖

- ការរៀបចំ និងផែនការប្រតិបត្តិ
- ការប្រមូល និងដំណើរការបញ្ជូនទិន្នន័យ ឧទាហរណ៍ការត្រួតពិនិត្យភាពពេញលេញ ការអនុវត្តការត្រួតពិនិត្យភាពអាចជឿជាក់បាន ចាប់ផ្តើមរម្លឹកពីវិធីសាស្ត្របច្ចេកទេស ឬនីតិវិធីអនុវត្ត។
- ការរៀបចំសម្អាត និងវិភាគទិន្នន័យក្នុងទម្រង់ជាតារាង និងក្រាហ្វិច ការបោះពុម្ពលទ្ធផលនៅក្នុងការបោះពុម្ពផ្សាយជាច្រើន ការរៀបចំ និងបង្ហាញការប្រើប្រាស់ទិន្នន័យជាសាធារណៈ។

វិទ្យាស្ថានជាតិស្ថិតិនៃក្រសួងផែនការ សហការជាមួយនិងក្រសួងកសិកម្ម រុក្ខាប្រមាញ់និងនេសាទ មានភារកិច្ចក្នុងការអនុវត្តជំរឿនកសិកម្មនៅព្រះរាជាណាចក្រកម្ពុជាឆ្នាំ២០២៣។

ក្រុមអ្នកឯកទេស ត្រូវបានគាំទ្រដោយអ្នកជំនាញការរបស់អង្គការស្បៀង និងកសិកម្មនៃសហប្រជាជាតិ (FAO)។ គណៈកម្មាធិការជាតិសម្រាប់ជំរឿនកសិកម្មនៃព្រះរាជាណាចក្រកម្ពុជាឆ្នាំ២០២៣ ដែលដឹកនាំដោយរដ្ឋមន្ត្រីក្រសួងផែនការ ជាមួយនឹងតំណាងពីក្រសួងផ្សេងៗជាសមាជិកនៃគណៈកម្មាធិការ។ គណៈកម្មាធិការនេះ មានការគាំទ្រផ្នែកបច្ចេកទេសដោយគណៈកម្មាធិការបច្ចេកទេសស្តីពីជំរឿនកសិកម្មនៅព្រះរាជាណាចក្រកម្ពុជាឆ្នាំ២០២៣ ដឹកនាំដោយរដ្ឋលេខាធិការនៃក្រសួងផែនការ។ ប្រធានទីប្រឹក្សាបច្ចេកទេសនៃអង្គការ FAO ត្រូវបានចូលរួមផ្តល់ធាតុចូលបច្ចេកទេសទាំងអស់ដល់គណៈកម្មាធិការបច្ចេកកទេសជំរឿនកសិកម្ម។ ក្រៅពីនេះ មានគណៈកម្មាធិការចំនួនពីរទៀត ដែលត្រូវបានបង្កើតឡើង៖ (១) ក្រុមប្រឹក្សាភិបាលស្ថិតិសម្រាប់កំណត់គោលនយោបាយស្ថិតិផ្លូវការ កំណត់អាទិភាពស្ថិតិ និងតម្រូវការដែលត្រូវដោះស្រាយដោយវិទ្យាស្ថានជាតិស្ថិតិ និងអង្គភាពស្ថិតិដែលបានចាត់តាំង។ ការកំណត់កាលបរិច្ឆេទនៃការធ្វើជំរឿនប្រជាជន ជំរឿនកសិកម្ម និងជំរឿនសេដ្ឋកិច្ច (២) គណៈកម្មការជំរឿនកសិកម្មនៅរាជធានី ខេត្តឆ្នាំ២០២៣ សម្រាប់កិច្ចសហប្រតិបត្តិការជាមួយគណៈកម្មាធិការបច្ចេកទេសជំរឿនកសិកម្ម ដើម្បីរៀបចំឯកសារ សម្ភារៈ បរិក្ខារទាំងអស់ និងរៀបចំអនុវត្តកម្មវិធីបណ្តុះបណ្តាលមន្ត្រីជំរឿន។ ការធ្វើប្រតិបត្តិការជំរឿនជាមួយថ្នាក់ក្រោមជាតិមានគណៈកម្មាធិការជំរឿនកសិកម្មរាជធានី ខេត្តដែលដឹកនាំដោយប្រធានមន្ទីរផែនការរាជធានី ខេត្ត ដែលបង្កើតឡើងដោយប្រកាសរបស់ក្រសួងផែនការ ដើម្បីសម្របសម្រួលរាល់សកម្មភាពក្នុងស្រុក ឃុំ និងភូមិ ដើម្បីរៀបចំឯកសារទាំងអស់។ លើសពីនេះ ក៏មានចំនួនមន្ត្រីត្រួតពិនិត្យ និងមន្ត្រីសម្ភាសន៍ជាច្រើនដែលបានចូលរួមក្នុងដំណើរការប្រមូលទិន្នន័យ និងត្រួតពិនិត្យ។

រដ្ឋបាលថ្នាក់ថ្នាក់ក្រោមជាតិ ឃុំ និងភូមិក្នុងរាជធានី ខេត្តនីមួយៗ ត្រូវបានផ្សារភ្ជាប់ជាមួយនឹងជំរឿនកសិកម្ម។ អត្ថប្រយោជន៍នៃការចូលរួមជាមួយរដ្ឋាភិបាល រដ្ឋបាលថ្នាក់មូលដ្ឋានមេភូមិក្នុងការប្រមូលទិន្នន័យ ដោយសារគាត់បានស្គាល់ដោយផ្ទាល់ជាមួយអ្នកឆ្លើយតបការសម្ភាសសំណួរមួយចំនួន ហើយយល់ដឹងពីកាលៈទេសៈនៅក្នុងតំបន់ដែលជួយកែលម្អគុណភាពទិន្នន័យដោយប្រយោល។

ទម្រង់សំណួរចុះបញ្ជីគ្រួសារ (ទម្រង់២) នៃជំរឿនកសិកម្មកម្ពុជាឆ្នាំ២០២៣ ត្រូវបានធ្វើចុះបញ្ជីគ្រួសារចំនួន ៣,៤ លានគ្រួសារ នៅក្នុងភូមិចំនួន ១៤ ២០១ ភូមិ។ ភូមិទាំងនេះមានស្ថិតក្នុងឃុំចំនួន ១ ៦៣៣ ស្រុកចំនួន ២០៦ នៅទូទាំង២៥ រាជធានី ខេត្ត ។ ការសម្ភាសត្រូវបានធ្វើឡើងដោយមន្ត្រីសម្ភាសន៍តាមរយៈការបណ្តុះបណ្តាលនៅរាជធានី ខេត្ត ហើយមន្ត្រី

សម្ភាសន៍ត្រូវបានជ្រើសរើសដោយប្រធានមន្ទីរផែនការរាជធានី ខេត្ត និងប្រធានមន្ទីរកសិកម្ម រុក្ខាប្រមាញ់ និងនេសាទ នៅរាជធានី ខេត្តរៀងៗខ្លួន ដោយផ្អែកតាមចំនួនកំណត់។

ប្រតិបត្តិការនេះរួមមានការបណ្តុះបណ្តាលមន្ត្រីត្រួតពិនិត្យ និងមន្ត្រីសម្ភាសន៍ ជាមួយគ្នា មុននឹងធ្វើការចុះប្រមូលទិន្នន័យ និងការត្រួតពិនិត្យ។ មន្ត្រីថ្នាក់កណ្តាលជាមន្ត្រីមកពីវិទ្យាស្ថានជាតិស្ថិតិនៃក្រសួងផែនការ និងក្រសួងកសិកម្ម រុក្ខាប្រមាញ់ និងនេសាទ មន្ត្រីត្រួតពិនិត្យ និងមន្ត្រីសម្ភាសន៍ ដែលបានជ្រើសរើសមានចំនួនសរុប ៦ ០០០ នាក់ ត្រូវបានបណ្តុះបណ្តាលតាមកម្រិតមុនពេលពួកគេធ្វើការចុះប្រមូលនិងត្រួតពិនិត្យទិន្នន័យ។ ការបណ្តុះបណ្តាលមានចំនួនពីរកម្រិត ដែលត្រូវបានធ្វើឡើងដាច់ដោយឡែកពីគ្នា។ វគ្គបណ្តុះបណ្តាលមានពីរកម្រិតៈ (ក) វគ្គបណ្តុះបណ្តាលគ្រូបង្គោល ដែលរួមមានមន្ត្រីការិយាល័យកណ្តាលនៃវិទ្យាស្ថានជាតិស្ថិតិនៃក្រសួងផែនការ មន្ត្រីមកពីក្រសួងកសិកម្ម រុក្ខាប្រមាញ់ និងនេសាទ និងប្រធានមន្ទីរខេត្ត ឬតំណាង។ (ខ) ការបណ្តុះបណ្តាលមន្ត្រីត្រួតពិនិត្យ និងមន្ត្រីសម្ភាសន៍ ជាមន្ត្រីថ្នាក់ក្រោមជាតិមកពីមន្ទីរផែនការ និងមន្ទីរកសិកម្ម រុក្ខាប្រមាញ់ និងនេសាទ រាជធានី ខេត្ត។ មន្ត្រីជំនាញទាំងអស់រួមទាំងមន្ត្រីត្រួតពិនិត្យគ្រប់លំដាប់ថ្នាក់ ត្រូវបានបណ្តុះបណ្តាលយ៉ាងទូលំទូលាយលើគោលគំនិតនិយមន័យ និងនីតិវិធីសម្រាប់ការប្រមូលទិន្នន័យ។

ការប្រមូលទិន្នន័យសម្រាប់គ្រួសារកាន់កាប់កសិកម្មដោយប្រើប្រាស់កម្រងសំណួរលម្អិត (ទម្រង់៣) ត្រូវបានប្រមូលទិន្នន័យពីគ្រួសារចំនួនជាង ១,៨ លានគ្រួសារ ដែលបានកំណត់សម្រាប់គ្រួសារកាន់កាប់កសិកម្ម។ កម្រងសំណួរភូមិ (ទម្រង់១) ក៏ត្រូវបានសម្ភាសន៍មេភូមិនៅគ្រប់ភូមិផងដែរ ក្នុងអំឡុងប្រតិបត្តិការធ្វើជំរឿននេះ។

ភាពត្រឹមត្រូវលទ្ធផលចុងក្រោយនៃជំរឿនកសិកម្មនៅព្រះរាជាណាចក្រកម្ពុជាឆ្នាំ២០២៣ អាស្រ័យលើគុណភាពនៃការប្រមូលទិន្នន័យពីគ្រួសារដែលត្រូវបានចុះក្នុងបញ្ជីគ្រួសារ និងបានសម្ភាសន៍ប្រមូលទិន្នន័យ។ ទោះបីជាការបណ្តុះបណ្តាល ត្រូវបានអនុវត្តប្រកបដោយជំនាញ និងយកចិត្តទុកដាក់លើដំណើរការទិន្នន័យ ត្រូវបានអភិវឌ្ឍន៍ប្រកបដោយប្រសិទ្ធភាពក៏ដោយ ប្រសិនបើការត្រួតពិនិត្យគុណភាពមិនគ្រប់គ្រាន់ត្រូវបានអនុវត្តក្នុងអំឡុងពេលប្រមូលទិន្នន័យនោះទេ ទិន្នន័យចុងក្រោយគឺនៅតែមានគុណភាពមិនល្អដែរ។ យើងមានអ្នកត្រួតពិនិត្យជាច្រើនកម្រិតនៅក្នុងដំណើរការជំរឿនកសិកម្ម និងបណ្តាញទំនាក់ទំនងមានសរសេរយ៉ាងលម្អិតនៅក្នុងសៀវភៅណែនាំរបស់មន្ត្រីត្រួតពិនិត្យ។ ឋានានុក្រមរួមជាមួយនឹងគោលការណ៍ណែនាំដាច់ដោយឡែកមួយត្រូវបានរៀបចំសម្រាប់អ្នកត្រួតពិនិត្យជំរឿនថ្នាក់ខេត្ត និងក្រុមអ្នកត្រួតពិនិត្យ

ការវិលេចសកម្មភាព និងនីតិវិធីនៃការត្រួតពិនិត្យគុណភាពផ្សេងៗគ្នា ដើម្បីតាមដានវឌ្ឍនភាពនៃការចុះបញ្ជីគ្រួសារ និងដំណើរការប្រមូលទិន្នន័យជំរឿនកសិកម្មឱ្យបានត្រឹមត្រូវ និងការរកឃើញអំពីបញ្ហាណាមួយនៅក្នុងការប្រមូលទិន្នន័យជាមុន។

៩.៩- ដំណើរការប្រព្រឹត្តកម្មទិន្នន័យ

នៅពេលទិន្នន័យទាំងអស់នៅតាមភូមិនីមួយៗត្រូវបានប្រមូលបញ្ចប់ដោយមន្ត្រីសម្ភាសន៍ ពួកគេបានបំពេញទម្រង់ឯកសារសង្ខេបរួចបញ្ជូនទៅឱ្យមន្ត្រីត្រួតពិនិត្យរៀងៗខ្លួន។ ពេលនោះ មន្ត្រីត្រួតពិនិត្យនឹងធ្វើការពិនិត្យពិច័យ ហើយបានបំពេញទម្រង់ឯកសារសង្ខេបរួចបញ្ជូនទៅកាន់ទីស្នាក់ការមន្ទីរផែនការរាជធានី ខេត្តនីមួយៗ។ មន្ត្រីពាក់ព័ន្ធនៅក្នុងទីស្នាក់ការខេត្តបានពិនិត្យឡើងវិញម្តងទៀត ហើយបញ្ជូនទម្រង់ទៅវិទ្យាស្ថានជាតិស្ថិតិ (ថ្នាក់ជាតិ) ដើម្បីបញ្ចូលទិន្នន័យ និងផ្ទៀងផ្ទាត់ ឬចាប់ផ្តើមបញ្ចូលទិន្នន័យ និងផ្ទៀងផ្ទាត់។ ដំណើរការវាយបញ្ចូលទិន្នន័យត្រូវបានបែងចែកឱ្យខេត្តធំៗមួយចំនួនរៀបចំបញ្ចូលដោយខ្លួនឯង។ សម្រាប់នៅរាជធានីភ្នំពេញ និងខេត្តចំនួន១០ បានបញ្ជូនកម្រងសំណួរ ឬទម្រង់បែបបទផ្ញើរមកវិទ្យាស្ថានជាតិស្ថិតិដើម្បីបញ្ចូលទិន្នន័យ និងផ្ទៀងផ្ទាត់រួមមាន៖ បន្ទាយមានជ័យ បាត់ដំបង កំពង់ស្ពឺ កណ្តាល កោះកុង ព្រះសីហនុ ស្ទឹងត្រែង កែប និងប៉ៃលិន។ ខេត្តចំនួន១៥ទៀតដែលនៅសេសសល់ បានបញ្ចប់ការបញ្ចូលទិន្នន័យនៅក្នុងមន្ទីរផែនការខេត្តសាមីផ្ទាល់ រួមមាន៖ ខេត្តកំពង់ចាម កំពង់ឆ្នាំង កំពង់ធំ កំពត ក្រចេះ មណ្ឌលគិរី ព្រះវិហារ ព្រៃវែង ពោធិ៍សាត់ រតនគិរី សៀមរាប ស្វាយរៀង តាកែវ ឧត្តរមានជ័យ និងខេត្តត្បូងឃ្មុំ។

ទីស្នាក់ការកណ្តាលនៃជំរឿនកសិកម្ម គឺមានមូលដ្ឋានទីតាំងស្ថិតិនៅវិទ្យាស្ថានជាតិស្ថិតិនៃក្រសួងផែនការនៅក្នុងរាជធានីភ្នំពេញ និងនៅក្នុងមន្ទីរផែនការខេត្តដែលបានកំណត់ជាមជ្ឈមណ្ឌលទិន្នន័យខេត្តផ្សេងទៀត កម្រងសំណួរដែលបំពេញត្រូវបានទទួលមុនគេនៅក្នុងអង្គភាពត្រួតពិនិត្យឯកសារ ដែលការត្រួតពិនិត្យអប្បបរមាមួយចំនួន ត្រូវបានធ្វើឡើងទាក់ទងនឹងការគ្របដណ្តប់ និងភាពពេញលេញនៃកម្រងសំណួរ មុនពេលបញ្ជូនឱ្យសម្រាប់ការបញ្ចូលទិន្នន័យ និងដំណើរការបន្ត។

ដំណើរការប្រព្រឹត្តកម្មទិន្នន័យ និងការគណនាវិភាគតារាងទិន្នន័យស្ថិតិត្រូវបានធ្វើឡើងដោយប្រើកម្មវិធីដំណើរការទិន្នន័យ CSPro 7.6។ ការផ្ទៀងផ្ទាត់ទិន្នន័យបានចាប់ផ្តើមពីដំណាក់កាលនៃការរៀបចំឯកសារ តាមរយៈការបញ្ចូលទិន្នន័យ និងដំណើរការជាបន្តបន្ទាប់ក្នុងន័យថា ការបញ្ចូលទិន្នន័យត្រូវបានធ្វើជាមួយនិងការត្រួតពិនិត្យភាពស៊ីសង្វាក់គ្នា។ ដំណើរការប្រព្រឹត្ត

កម្មទិន្នន័យនេះត្រូវបានបន្តដោយការត្រួតពិនិត្យដោយដៃ ហើយនិងនៅចុងក្រោយគឺការកែសម្រួលពិនិត្យកម្រិតលម្អៀងស្ថិតិដោយកម្មវិធីកុំព្យូទ័រ។

នៅក្នុងការិយាល័យកណ្តាលនៃវិទ្យាស្ថានជាតិស្ថិតិ ការកែសម្រួលដោយដៃត្រូវបានធ្វើឡើងជាលើកដំបូងនៅដំណាក់កាលនៃឯកសារមុនពេលការបញ្ចូលទិន្នន័យលទ្ធផលជំរឿន។ នៅពេលដែលទិន្នន័យទាំងមូលត្រូវបានផ្ទៀងផ្ទាត់ ធ្វើតារាងទិន្នន័យ និងរៀបចំរួចរាល់សម្រាប់ការផ្សព្វផ្សាយ នោះវិទ្យាស្ថានជាតិស្ថិតិ នៃក្រសួងផែនការ និងក្រសួងកសិកម្ម រុក្ខាប្រមាញ់ និងនេសាទ ទទួលខុសត្រូវចំពោះការថែទាំ និងការផ្សព្វផ្សាយទិន្នន័យដែលទទួលបានពីជំរឿនកសិកម្មនៅព្រះរាជាណាចក្រកម្ពុជាឆ្នាំ២០២៣។

៩.១០- ការបម្លែងរង្វាស់នៃដំណាំរយៈពេលវែង

ដើម្បីសម្រាលបន្ទុកដល់អ្នកឆ្លើយតបការសម្ភាស ទិន្នន័យដំណាំរយៈពេលវែងត្រូវបានប្រមូលគិតជាហិកតាសម្រាប់ចម្ការដែលមានលក្ខណៈបច្ចេកទេស និងរាប់ចំនួនដើមឈើសម្រាប់ការដាំដុះដំណា ដែលមានលក្ខណៈរាយប៉ាយ។ អាស្រ័យហេតុនេះ ទិន្នន័យដែលបានរាយការណ៍អំពីចំនួនដើមឈើត្រូវបានបម្លែងរង្វាស់ខ្នាតទៅជាហិកតាតាមស្តង់ដារ ផ្អែកលើឯកសារផ្តល់ដោយក្រសួងកសិកម្ម រុក្ខាប្រមាញ់ និងនេសាទ មានដូចខាងក្រោម៖

តារាង៩.១ ការបម្លែងរង្វាស់នៃដំណាំរយៈពេលវែង

ប្រភេទដើមឈើ/រុក្ខជាតិ	ចំនួនដើមឈើ/រុក្ខជាតិ (ក្នុង១ហិកតា)
ក្រូចពោធិ៍សាត់	៤០០
ក្រូចឃ្វិច	៤០០
ក្រូចថ្លុង	៤០០
ក្រូចឆ្មារ	៤០០
ក្រូចសើច	៤០០
ក្រូចផ្សេងៗ	៤០០
ចេក	១ ៦៦៧
ទៀប	៤០០
ទៀបបារាំង	៤០០
ត្របែក	៤០០

មៀន	២៧៨
ស្វាយ	២៧០
ល្ហុង	១ ៦០០
ម្នាស់	១៤ ០០០
ខ្ទិត	៤០០
ខ្នុរ	២៧០
ចម្ប៉ាដាក់	២៧០
ទទឹម	៦០០
ល្មុត	២៧៨
សាវម៉ាវ	១៥៦
មង្ឃុត	១០០
ភ្លៀវ	២៧០
អំពិលទឹក	៧០
ទុរេន	២៧០
ទឹកដោះគោ	២៧០
ឈូក	២៥ ០០០
ជម្ពូ	២៧៨
ម៉ាក់ប្រាង	២៧០
ម្កាក់	២៧៨
ព្រីង	២៧០
ពុទ្រា	២៧៨
គូលែន	១៥៦
ស្ពឺ	៣០០
ស្រកានាគ	២ ៥០០
ទ្រលឹងទឹង	៣០០
ផាសិន	១៥៦
បំពេញរាជ្យ	១០០
កន្ទួត	៤០០
ល្មើ	២០០

ញ	៣០០
ប៊ី	២៨០
ដំណាំហូបផ្លែផ្សេងៗ	២៨០
ស្វាយចន្ទី	២៧៨
ស្លា	២ ៥០០
គ្រាប់ឈូក	២៥ ០០០
គ្រាប់ហូបបានផ្សេងៗ	១ ០០០
ដូង	២៧៨
ដូងប្រេង	២៧៨
ត្នោត	១ ០០០
ម្រេច	២ ៥០០
ក្រសាំង	២៥០
អំពិល	៧០
ដំណាំយកប្រេងផ្សេងៗ	១០០០
កៅស៊ូ	៥៥៥
ដំណាំយកជ័រផ្សេងៗ	៥០០
ផ្កាម្លិះ	៥០០០
ផ្កាចន្ទូ	៣ ០០០
ផ្កាចំប៉ី	២០០
ម្លូ	២០ ០០០
ដំណាំផ្កាផ្សេងៗ	១៥០០
ចេកមាស	១៥ ០០០
ខ្ទី	១០ ០០០
រាសី	១៥ ០០០
ឫស្សី	១០ ០០០
ប្រេងខ្យល់	៧០០០
ចន្ទន៍ក្រស្នា	១ ៦០០

ប្រភព: វិទ្យាស្ថានជាតិស្ថិតិ ជំរឿនកសិកម្មនៅកម្ពុជាឆ្នាំ២០២៣

៩.១១- ភាពត្រឹមត្រូវ និងការជឿជាក់នៃទិន្នន័យកសិកម្មកម្ពុជា

ភាពត្រឹមត្រូវនៃព័ត៌មានគឺមានទិដ្ឋភាពពីរយ៉ាង៖ (១)-ភាពត្រឹមត្រូវខាងក្នុងដែលថែរក្សានូវភាពស៊ីគ្នានៃទម្រង់ទិន្នន័យដែលប្រមូលបាននៅក្នុងការធ្វើជំរឿន ឧទាហរណ៍រវាងទម្រង់១ ទម្រង់២ និងទម្រង់៣ រវាងទម្រង់១ និងទម្រង់៤ និង (២)-ទិន្នន័យត្រឹមត្រូវដែលប្រមូលបានដោយមានប្រភពមកពីខាងក្រៅ។ ផ្នែកដំបូងនៃទិន្នន័យត្រឹមត្រូវដែលបានធ្វើជាប្រចាំ ដោយចាប់ផ្តើមពីបង្កើតឯកសាររហូតដល់បង្កើតតារាងចុងក្រោយ។ ផ្នែកទីពីរនៃទិន្នន័យត្រឹមត្រូវក៏មានសារៈសំខាន់ខ្លាំងណាស់ដែរ សម្រាប់ការទទួលយកបានទិន្នន័យដែលមានក្នុងដែនសាធារណៈហើយតម្រូវឱ្យមានការប្រៀបធៀបលទ្ធផលដោយបានមកពីប្រភពផ្សេងនៃព័ត៌មាន។

៩.១១.១- ការផ្ទៀងផ្ទាត់ទិន្នន័យពីខាងក្រៅ

មុនធ្វើការប៉ាន់ស្មានប្រៀបធៀបដែលទទួលបានពីប្រភពពីរផ្សេងគ្នា ជាសំខាន់ត្រូវធ្វើការប្រៀបធៀប ទិដ្ឋភាពនៃសំណុំទិន្នន័យនីមួយៗដូចខាងក្រោម៖

- វិសាលភាពគ្របដណ្តប់
- ទស្សនទាន និងនិយមន័យដែលបានប្រើប្រាស់ជំរឿន
- វិធីសាស្ត្រទទួលបានទិន្នន័យ/ ការប្រមូលទិន្នន័យ រួមទាំងសេចក្តីណែនាំឧបករណ៍ (កម្រងសំណួរ ការត្រួតពិនិត្យ/ ការពិនិត្យពិច័យអំពីទិន្នន័យ របៀបបំពេញតារាងសំណួរ ការធ្វើប្រព្រឹត្តកម្មទិន្នន័យ ជាដើម។ល។
- កម្រិតលម្អៀងស្ថិតិ ឬកំហុសមិនមែនសំណាកគំរូ

ប្រភពទិន្នន័យផ្សេងៗមាននៅក្នុងប្រទេសកម្ពុជា ដែលអាចប្រើបានដើម្បីសាកល្បងពីភាពគួរឱ្យជឿបាននៃការប៉ាន់ស្មាននៅក្នុងជំរឿនកសិកម្មឆ្នាំ២០២៣។ តួយ៉ាងដូចជាការអង្កេតកសិកម្មកម្ពុជាប្រចាំឆ្នាំ ការប៉ាន់ប្រមាណទិន្នន័យស្ថិតិរដ្ឋបាលពីក្រសួងកសិកម្ម រុក្ខាប្រមាញ់ និងនេសាទ និងជំរឿនប្រជាជនទូទៅនៃប្រទេសកម្ពុជា។

ទិន្នន័យដែលមានក្នុងទម្រង់នីមួយៗ ត្រូវបានប្រមូលពីគ្រប់មូលដ្ឋានទីតាំងមណ្ឌលជំរឿននៃប្រទេសកម្ពុជា លើកលែងតែខណ្ឌមួយចំនួននៅក្នុងរាជធានីភ្នំពេញ និងភូមិផ្សេងទៀតដែលត្រូវបានកំណត់ថាជាតំបន់ទីប្រជុំជន ហើយត្រូវបានចាត់ទុកថាមានគ្រួសារកសិកម្មតិចជាងចំនួន ៥គ្រួសារកាន់កាប់កសិកម្ម ដែលបានបង្ហាញនៅក្នុងទិន្នន័យជំរឿនប្រជាជន

ទូទៅឆ្នាំ២០១៩។ ភូមិដែលមានការកាន់កាប់កសិកម្មតិចជាងចំនួន៥គ្រួសារនេះមានទំហំតិចពេក មិនត្រូវបានបញ្ចូលនៅក្នុងការធ្វើជំរឿនកសិកម្មឆ្នាំ២០២៣ទេ។

អង្គភាពកសិកម្ម ឬគ្រួសារកាន់កាប់កសិកម្មដែលស្ថិតក្រោមការគ្រប់គ្រងតែមួយ រួមមានបសុសត្វធំមានយ៉ាងហោចណាស់ចំនួន ២ ក្បាល និង/ឬ បសុសត្វតូចមានយ៉ាងហោចណាស់ចំនួន ៣ ក្បាល និង/ឬ បសុបក្សីមានយ៉ាងហោចណាស់ចំនួន ២៥ ក្បាល និង/ឬ ដីមានទំហំយ៉ាងតិចហោចណាស់ចំនួន ៣០០ ម៉ែត្រការ៉េ (ឬ ០,០៣ ហិកតា ឬស្មើនឹង ៣ អា) ដែលប្រើប្រាស់ទាំងស្រុង ឬផ្នែកខ្លះ សម្រាប់គោលបំណងផលិតកម្មកសិកម្ម ដោយមិនគិតពីកម្មសិទ្ធិ ទម្រង់ ប្រភេទ ទំហំ ឬច្បាប់ទេ។

គោលបំណងនៃការប្រមូលទិន្នន័យដោយមិនមានទម្រង់ចុះបញ្ជី (ទម្រង់២) ដើម្បីកំណត់គ្រួសារដែលមានលក្ខណៈសម្បត្តិគ្រប់គ្រាន់សម្រាប់ការសម្ភាសនៅក្នុងទម្រង់គ្រួសារកាន់កាប់កសិកម្មពេញលេញ (ទម្រង់៣)។ កម្រិតដែលបានកំណត់ត្រូវបានប្រើប្រាស់ដើម្បីរក្សាសន្សំសំចៃថវិកានៃជំរឿនដោយមិនឱ្យបាត់បង់គុណភាពទិន្នន័យ ដោយមិនរាប់បញ្ចូលគ្រួសារកាន់កាប់ដែលនឹងមិនផ្ដល់ការផ្លាស់ប្ដូរទិន្នន័យទេ។ ឧទាហរណ៍ ការធ្វើអង្កេតកសិកម្មកម្ពុជា (ប្រចាំឆ្នាំពីឆ្នាំ២០១៩ ដល់ ឆ្នាំ២០២៣) មិនបានប្រើប្រាស់ជាអប្បបរមាទេ ដូច្នេះអាចមានភាពខុសគ្នាតិចតួចក្នុងការប៉ាន់ប្រមាណនៃគ្រួសារកាន់កាប់កសិកម្ម។ ទោះបីជាយ៉ាងណាក៏វាអាចមានឥទ្ធិពលខ្លះលើចំនួនសរុប ហើយលទ្ធផលដែលបានពីការអង្កេតកសិកម្មប្រចាំឆ្នាំបង្ហាញថាគ្រួសារដែលបានចុះបញ្ជីចន្លោះកម្រិតអប្បបរមាពី១-២ ភាគរយ មិនរួមបញ្ចូលនឹងការប្រើប្រាស់កម្រិតអប្បបរមាដែលមាននៅក្នុងជំរឿនកសិកម្មនេះទេ។

ទោះបីជាមិនមានសំណាកគំរូនៅក្នុងតំបន់សម្ភាសន៍ ដូច្នេះតាមទ្រឹស្ដី ទិន្នន័យ គឺស្ថិតនៅក្រោមកម្រិតលម្អៀងស្ថិតិ(កំហុស)ដែលមិនមែនជាសំណាកគំរូតែប៉ុណ្ណោះ ការប្រមូលទិន្នន័យ គឺស្ថិតនៅក្រោមកំហុសរបស់មនុស្ស និងការកាន់កាប់អាចត្រូវបានបាត់ក្នុងការប្រមូលទិន្នន័យ។ ជាពិសេសការប្រមូលទិន្នន័យនៃការកាន់កាប់ស្ថាប័នអាចបង្ហាញពីបញ្ហាប្រឈម។ បញ្ជីសហគ្រាសកសិកម្មធំៗត្រូវបានបង្កើតឡើងពីបញ្ជីឈ្មោះសម្រាប់ជ្រើសរើសសំណាកគំរូដែលផ្ដល់ដោយអង្គការ រដ្ឋាភិបាលផ្សេងគ្នានៅក្នុងប្រទេសកម្ពុជា រួមទាំងនាយកដ្ឋានផ្សេងទៀតពីក្រសួងកសិកម្ម រុក្ខាប្រមាញ់ និងនេសាទ រដ្ឋបាលជលផល និងក្រុមប្រឹក្សាអភិវឌ្ឍន៍កម្ពុជា។ បញ្ជីឈ្មោះសម្រាប់ជ្រើសរើសសំណាកគំរូក៏រួមបញ្ចូលគ្រឹះស្ថានធំៗដែលត្រូវបានសម្ភាសក្នុងកំលុងពេលជំរឿនកសិកម្មកម្ពុជា ឆ្នាំ២០១៣ អង្កេតចន្លោះជំរឿនកសិកម្មឆ្នាំ២០១៩

អង្កេតកសិកម្មកម្ពុជាឆ្នាំ២០២០ ឆ្នាំ២០២១ និងឆ្នាំ២០២២។ ជំរឿននៃបញ្ជីឈ្មោះជ្រើសរើសសំណាកគំរូនេះត្រូវបានធ្វើឡើងដោយគ្រួសារកាន់កាប់កសិកម្មនីមួយៗទាក់ទងសម្រាប់ប្រមូលទិន្នន័យ។

ទោះបីជាមានការខិតខំប្រឹងប្រែងយ៉ាងខ្លាំងដើម្បីទទួលបានព័ត៌មានពីគ្រួសារកាន់កាប់កសិកម្មទាំងអស់នៅក្នុងប្រទេសកម្ពុជាក៏ដោយ ក៏កិច្ចខិតខំប្រឹងប្រែងប្រមូលទិន្នន័យអាចចាប់យកព័ត៌មានពីគ្រួសារមិនធ្វើកសិកម្មប៉ុណ្ណោះ។ នេះទំនងជាការតំណាងតិចតួចនៃការកាន់កាប់ស្ថាប័ននៅកម្ពុជា។ ដូច្នេះ ការតំណាងនៃទិន្នន័យជំរឿនកសិកម្មកម្ពុជា ដើម្បីគ្របដណ្តប់វិស័យកសិកម្មទាំងមូលអាចរងផលប៉ះពាល់ដោយសារតែការគ្របដណ្តប់ពីគ្រួសារមិនធ្វើកសិកម្ម។ បញ្ហានេះគូសបញ្ជាក់ពីភាពចាំបាច់នៃកិច្ចខិតខំប្រឹងប្រែងបន្ថែមទៀតដើម្បីធ្វើឱ្យជីថលកម្មកសិកម្មដើម្បីធានាបាននូវការប្រមូលទិន្នន័យកាន់តែទូលំទូលាយ។

៩.១១.២- ទស្សនទាន និងនិយមន័យ

ទស្សនទាន និងនិយមន័យដែលបានអនុវត្តជំរឿនកសិកម្មនេះ គឺភាគច្រើនត្រូវបានអនុវត្តតាមអនុសាសន៍ និងគោលការណ៍ណែនាំបច្ចេកទេសជំរឿនកសិកម្មរបស់អង្គការស្បៀង និងកសិកម្មនៃសហប្រជាជាតិ (FAO) (ជំរឿនកសិកម្មពិភពលោកឆ្នាំ២០២០ "WCA២០២០")។ ដោយផ្អែកលើសារសំខាន់នៃការអនុវត្ត និងតម្រូវការរបស់ប្រទេសជាតិ ក៏ដូចជាដើម្បីរក្សាបាននូវការប្រៀបធៀបទិន្នន័យជាអន្តរជាតិ ការផ្លាស់ប្តូរមួយចំនួនតូចត្រូវបានធ្វើឡើងដើម្បីបកស្រាយលទ្ធផលដែលមានន័យ និងភាពងាយស្រួលនៃជំរឿនកសិកម្មនេះផងដែរ។ ផ្ទៃដីនៃគ្រួសារកាន់កាប់កសិកម្មដែលបានកំណត់នៅក្នុងជំរឿនកសិកម្ម គឺជារង្វាស់ពិតប្រាកដ (សុទ្ធ) នៃទំហំដីនៅក្នុងអង្គភាពកសិកម្ម (ឬគ្រួសារកាន់កាប់កសិកម្ម)។ តំបន់ដែលបានដាំដុះ និងប្រមូលផលដំណាំមានន័យថាជាតំបន់ដែលបានដាំដុះ ឬប្រមូលផលលើក្បាលដីជាក់លាក់សម្រាប់ដំណាំនីមួយៗដែលមានលក្ខណៈជាបន្តបន្ទាប់ ហើយនឹងបង្ហាញអំពីតំបន់ដាំដុះដំណាំសរុប។ តំបន់ស្រោចស្រពសំដៅទៅលើផ្ទៃដីដែលស្រោចស្រព មិនមែនផ្ទៃដីសរុបនៃដំណាំដែលត្រូវបានស្រោចស្រពនោះទេ។ ដូច្នេះ ដីស្រោចស្រពសម្រាប់ដំណាំបន្តបន្ទាប់ក្នុងរដូវផ្សេងៗនៅក្នុងឆ្នាំយោងនោះ គឺត្រូវបានរាប់តែម្តងក្នុងការគណនាផ្ទៃដីស្រោចស្រព។

៩.១២- ប្រភពនៃកំហុសលម្អៀងទិន្នន័យស្ថិតិ

ភាពត្រឹមត្រូវ និងភាពជឿជាក់នៃទិន្នន័យដែលប្រមូលបានពីជំរឿនកសិកម្មនៅព្រះ

រាជាណាចក្រកម្ពុជាឆ្នាំ២០២៣ ត្រូវបានពិនិត្យក្នុងទិដ្ឋភាពមានដូចខាងក្រោម៖

- **កំហុសលម្អៀងមិនមែនសំណាកគំរូ** (Non-sampling errors)
  - គុណភាពនៃប្រភពទិន្នន័យដែលបានប្រើប្រាស់
  - កំហុសលម្អៀងស្ថិតិក្នុងវិសាលភាពគ្របដណ្តប់៖ ស្ថិតក្រោមវិសាលភាពនៃការគ្របដណ្តប់ ឬភាពមិនគ្រប់ពេញលេញ និងលើសវិសាលភាពនៃការគ្របដណ្តប់
  - ការវាស់វែងកំហុសលម្អៀងទិន្នន័យស្ថិតិ

- **ការមិនឆ្លើយតបការសម្ភាស** (Non-response) ករណីនេះអាចកើតឡើងដោយសារតែការបដិសេធរបស់អ្នកឆ្លើយតបការសម្ភាស ឬការមិនឆ្លើយតបការសម្ភាសរបស់អង្គភាពកសិកម្ម ឬគ្រួសារកាន់កាប់កសិកម្ម និងការមិនឆ្លើយតបការសម្ភាសដោយផ្នែកៗណាមួយនៃតារាងសំណួរ។

៩.១៣- កំហុសលម្អៀងស្ថិតិមិនមែនសំណាកគំរូ

ដើម្បីបង្កើនគុណភាពទិន្នន័យ និងកាត់បន្ថយកំហុសលម្អៀងនោះ ជំហានជាច្រើនត្រូវបានអនុវត្តនៅក្នុងការធ្វើជំរឿនកសិកម្ម ចាប់ពីដំណាក់កាលនៃការរៀបចំផែនការរហូតដល់ការរៀបចំ និងវិភាគលទ្ធផលចុងក្រោយ។ ក្នុងករណីមានភាគច្រើន ភាពញឹកញាប់នៃការកែសម្រួលទិន្នន័យត្រូវបានពិនិត្យឃើញថា កំហុសលម្អៀងមានកម្រិតតូចបំផុត ហើយនិងមិនគួរកត់សម្គាល់សំខាន់នោះទេ។

៩.១៣.១- កំហុសលម្អៀងនៅក្រោមវិសាលភាពគ្របដណ្តប់

ការគ្របដណ្តប់មិនគ្រប់គ្រាន់កើតឡើង ជាចម្បងនៅក្នុងការប្រមូលទិន្នន័យនៅក្នុងភូមិនៅពេលដែលភូមិ ឬផ្នែកខ្លះនៃភូមិ មិនត្រូវបានគ្របដណ្តប់នោះ ពោលគឺ មិនបានចុះបញ្ជី ឬក៏គ្រួសារខ្លះនៅក្នុងបញ្ជីត្រូវបានលុបចោលដោយច្រឡំ (ករណីអាចមាន)។ ម៉្យាងវិញទៀតអ្នកបញ្ចូលទិន្នន័យមិនបានបញ្ចូលអស់ពេញលេញ ឬក៏វាអាចកើតឡើងផងដែរ ដោយវាយបញ្ចូលទិន្នន័យខុស ដូចជាចំនួនគ្រួសារសរុបនៅក្នុងទម្រង់ចុះបញ្ជីគ្រួសារនៅក្នុងភូមិមួយ ដែលត្រូវបានបញ្ចូលខុសទិន្នន័យដែលមានតម្លៃទាប/ខ្ពស់ជាងតម្លៃពិតប្រាកដ។

៩.១៣.២- លើសពីការគ្របដណ្តប់ និងការចុះបញ្ជីច្រើនដង

ការគ្របដណ្តប់លើសអាចកើតមានឡើង នៅដំណាក់កាលផ្សេងៗនៃជំរឿនទាំងនៅ

ក្នុងការប្រមូលទិន្នន័យ និងដំណើរការប្រព្រឹត្តទៅនៃជំរឿន ដោយគិតចាប់ផ្តើមចាប់តាំងពីការរៀបចំឯកសាររហូតដល់ការផ្ទៀងផ្ទាត់ទិន្នន័យចុងក្រោយ។ វាអាចកើតឡើងនៅក្នុងមូលដ្ឋានមណ្ឌលជំរឿននៅពេលដែលការកំណត់យកគ្រួសាររស់នៅក្នុងភូមិនោះ គឺខុសពីភូមិសាស្ត្ររដ្ឋបាលផ្លូវការណ៍ ឬអាចរាប់លើសឆ្លងទៅភូមិផ្សេងនៅតំបន់ជាប់គ្នា ហេតុដូច្នេះការចុះបញ្ជីនិងរាប់ចំនួនគ្រួសារច្រើនជាងការពិត។ កំណត់ត្រាស្ទួនអាចត្រូវបានកើតឡើងដោយចៃដន្យនៅក្នុងដំណាក់កាលបញ្ចូលទិន្នន័យផងដែរ ហើយឯកសារទាំងនោះអាចត្រូវបានលុប ដោយការប្រៀបធៀបទិន្នន័យនៅដែលបានរៀបចំនៅដំណាក់កាលដំបូងជាមួយនឹងឯកសារដែលបានរៀបចំ នៅដំណាក់កាលនៃការផ្ទៀងផ្ទាត់ទិន្នន័យបន្តបន្ទាប់។

៩.១៣.៣- កំហុសលម្អៀងនៃរង្វាស់វាស់វែង

កំហុសលម្អៀងនៃរង្វាស់វាស់វែង ជាទូទៅកើតឡើងនៅក្នុងមូលដ្ឋានក្នុងការកត់ត្រាលេខខុសដោយមន្ត្រីសម្ភាសន៍ ដូចជាចំនួនក្បាលដី ទំហំនៃក្បាលដី ផ្ទៃដីស្រោចស្រព ចំនួនបសុសត្វបសុបក្សី ។ល។

កំហុសទាំងនេះក៏អាចកើតឡើងក្នុងការបញ្ចូលទិន្នន័យខុស នៅពេលបញ្ចូលទិន្នន័យ។ កំហុសទាំងនេះ ត្រូវបានយកចិត្តទុកដាក់គិតគូយ៉ាងខ្លាំង នៅក្នុងប្រតិបត្តិការប្រមូលទិន្នន័យមូលដ្ឋាននេះ ដោយពិនិត្យលើកម្រងសំណួរដែលបំពេញដោយមន្ត្រីត្រួតពិនិត្យក្នុងក្រុម និងក្នុងដំណាក់កាលបន្តបន្ទាប់នៃការត្រួតពិនិត្យ ហើយចុងក្រោយគឺពិនិត្យតម្លៃខ្ពស់ ឬតម្លៃទាបបំផុត។

៩.១៤- កំហុសមិនឆ្លើយតបការសម្ភាស

ការមិនឆ្លើយតបការសម្ភាសមានពីរប្រភេទ ទីមួយគឺជាគ្រួសារមិនអាចត្រូវបានគេរាប់បញ្ចូលក្នុងការចុះបញ្ជីទាំងអស់ (កម្រិតឯកតាមិនឆ្លើយតប) គឺថាគ្រួសារមិនអាចផ្តល់ព័ត៌មានទាំងអស់ដែលបានស្វែងរក ហើយជាលទ្ធផលទិន្នន័យមួយចំនួននៅតែមិនត្រូវបានរាយការណ៍សម្រាប់គ្រួសារបែបនេះ (កម្រិតធាតុចូលមិនឆ្លើយតប) ទាំងនេះ ក៏ត្រូវបានចាត់ទុកជាការមិនឆ្លើយតបការសម្ភាសផងដែរ។

ប្រភេទទីពីរ គឺជាកំហុសលម្អៀងមិនឆ្លើយតប គឺនៅពេលដែលព័ត៌មានអំពីធាតុមួយចំនួននៅក្នុងកម្រងសំណួរដោយហេតុផលផ្សេងៗមិនអាចប្រមូលបាន ឬត្រូវបានប្រមូលខុស។ ជាទូទៅករណីទាំងនោះត្រូវបានធ្វើការសន្មត់ ដោយប្រើយុទ្ធសាស្ត្រផ្សេងៗដែលអាចធ្វើទៅបាន។

៩.១៥- ការវាយតម្លៃរួមអំពីទិន្នន័យជំរឿនកសិកម្មកម្ពុជានៅឆ្នាំ២០២៣

ទិន្នន័យជំរឿនកសិកម្មនៅព្រះរាជាណាចក្រកម្ពុជាឆ្នាំ២០២៣ អាចត្រូវបានសន្និដ្ឋានចេញពីការវិភាគលទ្ធផល និងភស្តុតាងខាងលើ បានបង្ហាញថាថាគុណភាពទិន្នន័យជំរឿនកសិកម្មឆ្នាំ២០២៣ទាំងមូល គឺមានភាពស៊ីគ្នាជាមួយនឹងវិសាលភាពនៃការគ្របដណ្តប់របស់វា។ ភាពស៊ីគ្នានៃទិន្នន័យជំរឿនកសិកម្មនេះ និងភាពអាចយល់ដឹងបានជាមួយនឹងសំណុំទិន្នន័យពីខាងក្រៅ គឺមានភាពស៊ីសង្វាក់គ្នាខាងក្នុង និងអាចជឿទុកចិត្តបានខ្ពស់នៅថ្នាក់ជាតិសម្រាប់ក្នុងគោលបំណងស្ថិតិ។

ភាពខុសគ្នានៃការប៉ាន់ប្រមាណនៃជំរឿនកសិកម្មកម្ពុជា ជាមួយប្រភពទិន្នន័យពីខាងក្រៅនៅគ្រប់កន្លែងត្រូវបានសង្កេតត្រូវបានពិនិត្យនៅពេលបញ្ចប់ទាំងពីរ។ ដែនកំណត់ដែលបានកំណត់ គឺត្រូវលុបបំបាត់កំហុសលម្អៀងស្ថិតិនៃការប្រមូលទិន្នន័យនាពេលអនាគត៕

៩.១៦- តារាងទិន្នន័យស្ថិតិសំខាន់ៗ

តារាងទិន្នន័យទាំងអស់មាននៅលើអនឡាញជាទម្រង់ Excel នៅលើគេហទំព័រវិទ្យាស្ថានជាតិស្ថិតិ (NIS) ។ របាយការណ៍នេះរួមមានការជ្រើសរើសតារាងសំខាន់ៗ តារាងមួយចំនួន ជាពិសេសគឺដំណាំបណ្តោះអាសន្ន និងអចិន្ត្រៃយ៍ ត្រូវបានធ្វើទ្រង់ទ្រាយខុសពីកំណែអនឡាញ ហើយអាចមិនរាប់បញ្ចូលទិន្នន័យជាក់លាក់។ ទោះយ៉ាងណាក៏ដោយ នៅពេលដែលទិន្នន័យលេចឡើងក្នុងទម្រង់ទាំងពីរ លទ្ធផលគឺដូចគ្នា។

តារាង A១- ផ្ទៃដីកសិកម្មសរុប តាមប្រភេទដីកសិកម្ម និងតំបន់/ខេត្ត ឆ្នាំ២០២៣

តំបន់/ខេត្ត	ផ្ទៃដីកសិកម្មសរុប			គ្រួសារប្រើប្រាស់ក្បាលដី និងដីជុំវិញលំនៅឋាន			គ្រួសារប្រើប្រាស់ក្បាលដី			គ្រួសារប្រើប្រាស់ដីជុំវិញលំនៅឋាន		
	ចំនួនគ្រួសារកសិកម្ម	ផ្ទៃដីកសិកម្មសរុប (ហិកតា)	ទំហំផ្ទៃដីកសិកម្មជាមធ្យម	ចំនួន	ផ្ទៃដី (ហិកតា)	ផ្ទៃដីជាមធ្យម (ហិកតា)	ចំនួន	ផ្ទៃដី (ហិកតា)	ផ្ទៃដីជាមធ្យម (ហិកតា)	ចំនួន	ផ្ទៃដី (ហិកតា)	ផ្ទៃដីជាមធ្យម (ហិកតា)
កម្ពុជា	1,849,804	3,181,906	1.72	1,094,942	2,005,383	1.83	568,540	1,160,422	2.04	154,102	16,101	0.10
តំបន់វាលទំនាប	732,314	844,593	1.15	417,768	478,341	1.14	261,563	361,802	1.38	46,953	4,450	0.09
កំពង់ចាម	120,191	156,095	1.30	61,528	76,857	1.25	44,001	78,057	1.77	13,488	1,181	0.09
កណ្តាល	69,401	54,101	0.78	22,053	21,423	0.97	35,276	31,855	0.90	9,051	823	0.09
រាជធានីភ្នំពេញ	6,238	3,820	0.61	1,386	1,084	0.78	3,351	2,614	0.78	1,467	122	0.08
ព្រៃវែង	177,941	196,911	1.11	115,013	139,895	1.22	55,098	56,330	1.02	7,666	686	0.09
ស្វាយរៀង	110,991	112,382	1.01	102,297	108,057	1.06	4,885	3,886	0.80	3,777	439	0.12
តាកែវ	153,162	127,567	0.83	94,090	84,076	0.89	52,411	42,929	0.82	6,225	562	0.09
ត្បូងឃ្មុំ	94,390	193,717	2.05	21,401	46,949	2.19	66,541	146,131	2.20	5,279	637	0.12
តំបន់បឹងទន្លេសាប	707,240	1,515,060	2.14	428,978	1,083,682	2.53	171,266	422,892	2.47	88,632	8,486	0.10
បន្ទាយមានជ័យ	127,613	245,627	1.92	57,949	163,464	2.82	33,185	79,600	2.40	35,867	2,563	0.07

បាត់ដំបង	121,629	317,997	2.61	56,171	188,517	3.36	40,834	127,233	3.12	20,719	2,247	0.11
កំពង់ឆ្នាំង	92,938	114,480	1.23	54,037	74,994	1.39	27,460	38,828	1.41	6,017	658	0.11
កំពង់ធំ	96,884	226,045	2.33	78,975	196,257	2.49	11,591	29,239	2.52	4,582	549	0.12
ពោធិ៍សាត់	94,528	161,333	1.71	64,917	119,726	1.84	17,287	40,525	2.34	8,617	1,082	0.13
សៀមរាប	129,546	274,553	2.12	87,782	207,521	2.36	30,672	66,207	2.16	8,135	826	0.10
ឧត្តរមានជ័យ	33,921	142,902	4.21	25,315	117,141	4.63	6,741	25,450	3.78	1,849	310	0.17
ប៉ៃលិន	10,181	32,122	3.16	3,832	16,062	4.19	3,496	15,810	4.52	2,846	250	0.09
តំបន់ឆ្នេរសមុទ្រ	124,150	106,463	0.86	101,325	97,960	0.97	6,505	6,817	1.05	9,149	1,686	0.18
កំពត	99,266	89,758	0.90	92,117	86,923	0.94	3,194	2,248	0.70	3,392	587	0.17
កោះកុង	13,883	8,057	0.58	3,202	4,658	1.45	2,292	2,700	1.18	2,984	699	0.23
ព្រះសីហនុ	5,966	5,170	0.87	1,822	3,128	1.72	923	1,710	1.85	2,182	333	0.15
កែប	5,035	3,479	0.69	4,184	3,252	0.78	96	160	1.66	591	68	0.11
តំបន់ភ្នំ និងខ្ពង់រាប	286,100	715,790	2.50	146,871	345,399	2.35	129,206	368,911	2.86	9,368	1,479	0.16
កំពង់ស្ពឺ	118,170	102,667	0.87	79,123	77,935	0.98	36,399	24,403	0.67	2,617	330	0.13
ក្រចេះ	53,137	143,456	2.70	17,369	46,393	2.67	32,812	96,831	2.95	2,556	232	0.09
មណ្ឌលគិរី	14,672	50,783	3.46	6,586	24,226	3.68	7,508	26,460	3.52	529	97	0.18
ព្រះវិហារ	39,485	170,525	4.32	26,616	121,730	4.57	11,291	48,452	4.29	1,552	342	0.22
រតនគិរី	36,363	155,667	4.28	5,913	27,071	4.58	29,969	128,513	4.29	469	84	0.18
ស្ទឹងត្រែង	24,273	92,692	3.82	11,264	48,045	4.27	11,227	44,252	3.94	1,645	394	0.24

តារាង B១- ចំនួនគ្រួសារកាន់កាប់កសិកម្មដែលធ្វើសកម្មភាពកសិកម្ម តាមសកម្មភាព តាមតំបន់/ខេត្ត ឆ្នាំ២០២៣

តំបន់/ខេត្ត	ចំនួនសរុប គ្រួសារកាន់កាប់កសិកម្ម	ចំនួនសរុបគ្រួសារដែលធ្វើសកម្មភាពកសិកម្ម			
		ការដាំដុះដំណាំ	ដាំដំណាំស្រូវគ្រប់ប្រភេទ	ការចិញ្ចឹមសត្វគ្រប់ប្រភេទ	សកម្មភាពវារីវប្បកម្ម
កម្ពុជា	1,849,804	1,737,807	1,425,239	1,029,320	7,421
តំបន់វាលទំនាប	732,314	700,806	597,202	396,730	3,875
កំពង់ចាម	120,191	114,265	78,959	53,576	362
កណ្ដាល	69,401	60,357	40,032	22,466	339
រាជធានីភ្នំពេញ	6,238	5,188	4,188	2,289	55
ព្រៃវែង	177,941	172,432	168,426	112,872	1,564
ស្វាយរៀង	110,991	109,690	106,999	92,724	991
តាកែវ	153,162	148,713	145,755	84,776	358
ត្បូងឃ្មុំ	94,390	90,161	52,843	28,027	206
តំបន់បឹងទន្លេសាប	707,240	642,572	524,607	409,192	2,956
បន្ទាយមានជ័យ	127,613	108,034	87,185	73,827	170
បាត់ដំបង	121,629	105,255	70,553	57,985	252
កំពង់ឆ្នាំង	92,938	84,043	78,959	52,238	675
កំពង់ធំ	96,884	93,747	77,409	58,991	388
ពោធិ៍សាត់	94,528	87,716	71,081	60,474	659
សៀមរាប	129,546	122,648	112,630	76,766	720
ឧត្តរមានជ័យ	33,921	33,266	26,161	23,248	84
ប៉ៃលិន	10,181	7,863	629	5,663	8
តំបន់ឆ្នេរសមុទ្រ	124,150	114,256	103,222	90,315	195
កំពត	99,266	98,270	93,323	78,624	41
កោះកុង	13,883	7,416	3,739	4,264	104

ព្រះសីហនុ	5,966	3,791	2,246	3,259	32
កែប	5,035	4,779	3,914	4,168	18
តំបន់ភ្នំ និងខ្ពង់រាប	286,100	280,173	200,208	133,083	395
កំពង់ស្ពឺ	118,170	116,964	114,293	62,045	125
ក្រចេះ	53,137	50,624	26,122	20,529	55
មណ្ឌលគិរី	14,672	14,389	6,777	6,648	95
ព្រះវិហារ	39,485	39,073	31,060	20,165	56
រតនគិរី	36,363	35,994	11,930	11,629	48
ស្ទឹងត្រែង	24,273	23,129	10,026	12,067	16

តារាង B២- ចំនួនក្បាលដី (មិនរាប់បញ្ចូលដីជុំវិញលំនៅឋាន) ការប្រើប្រាស់ដីជាចម្បង តាមតំបន់/ខេត្ត ឆ្នាំ២០២៣

តំបន់/ខេត្ត	ចំនួនក្បាលដីសរុប មិនរាប់បញ្ចូលដីជុំវិញលំនៅឋាន	ការប្រើប្រាស់ចម្បងនៃក្បាលដីនីមួយៗ												
		ដីដាំដំណាំរយៈពេលខ្លី	ដីដាំស្មៅបណ្ដោះអាសន្ន និងដាំស្មៅ	ដីទំនេរបណ្ដោះអាសន្ន	ដីដាំដំណាំរយៈពេលវែង	ដីដាំស្មៅ	ដីអគារកសិដ្ឋាន និង កសិដ្ឋាន	ដីព្រៃនិងព្រៃឈើផ្សេងទៀត	ដីប្រើប្រាស់សម្រាប់បសុសត្វ និង/ឬ បសុបក្សី	ដីប្រើប្រាស់សម្រាប់វារីវប្បកម្ម	ដីលក់	ដីជួលគេបង់ប្រាក់ឈ្នួល/ឱ្យជាផលិតផល	ដីជួលគេមិនបង់ប្រាក់ឈ្នួល	ប្រភេទដីដទៃទៀត
កម្ពុជា	2,371,360	2,143,642	1,631	7,575	195,072	394	1,177	381	6,737	224	940	11,491	621	1,475
តំបន់វាលទំនាប	969,356	877,812	473	1,783	81,986	142	325	79	1,569	120	137	4,454	168	308
កំពង់ចាម	139,132	112,718	159	746	23,878	53	43	4	778	19	22	618	53	41
កណ្ដាល	72,713	63,763	101	227	6,476	19	64	11	463	71	32	1,396	29	61
រាជធានីភ្នំពេញ	5,972	5,747	1	17	164	-	-	-	11	8	3	12	6	3
ព្រៃវែង	237,836	236,364	117	50	860	10	2	4	8	11	17	244	11	138
ស្វាយរៀង	158,936	156,954	25	227	1,398	1	1	24	1	-	28	250	23	4
តាកែវ	226,286	223,524	13	201	586	43	6	6	29	2	16	1,799	38	23

ត្បូងឃ្មុំ	128,481	78,742	57	315	48,624	16	209	30	279	9	19	135	8	38
តំបន់បឹងទន្លេសាប	830,112	784,312	690	2,765	33,439	66	201	53	2,588	73	222	5,022	167	514
បន្ទាយមានជ័យ	132,642	128,851	52	1,034	509	8	13	-	537	6	45	1,449	19	119
បាត់ដំបង	130,549	121,007	425	320	6,169	20	67	4	1,032	11	15	1,147	49	283
កំពង់ឆ្នាំង	115,233	113,489	62	219	638	18	83	11	363	48	43	217	18	24
កំពង់ធំ	127,391	106,484	38	600	19,859	8	1	3	6	-	16	340	11	25
ពោធិ៍សាត់	94,587	93,684	16	6	50	1	1	1	456	-	16	336	7	13
សៀមរាប	167,169	163,525	56	127	1,917	8	24	25	140	8	61	1,199	38	41
ឧត្តរមានជ័យ	53,253	49,641	33	427	2,761	2	10	9	22	-	21	301	22	4
ប៉ៃលិន	9,288	7,631	8	32	1,536	1	2	-	32	-	5	33	3	5
តំបន់ឆ្នេរសមុទ្រ	154,404	147,502	104	381	4,752	43	198	11	610	18	69	617	61	38
កំពត	138,065	134,119	83	74	2,885	31	135	10	78	-	17	573	50	10
កោះកុង	6,468	4,300	11	292	1,245	5	41	1	483	14	47	15	5	9
ព្រះសីហនុ	3,291	2,999	4	11	180	3	18	-	38	2	-	16	1	19
កែប	6,580	6,084	6	4	442	4	4	-	11	2	5	13	5	-
តំបន់ភ្នំ និងខ្ពង់រាប	417,488	334,016	364	2,646	74,895	143	453	238	1,970	13	512	1,398	225	615
កំពង់ស្ពឺ	186,467	179,914	86	841	1,926	48	383	47	1,117	1	395	1,065	200	444
ក្រចេះ	64,379	39,895	53	147	24,063	32	4	3	46	7	8	105	9	7
មណ្ឌលគិរី	20,179	14,395	22	417	4,926	18	4	146	20	2	64	41	5	119
ព្រះវិហារ	58,192	55,115	159	754	2,029	4	2	12	5	1	25	68	4	14
រតនគិរី	57,324	23,909	22	327	32,235	10	2	9	719	-	10	59	4	18
ស្ទឹងត្រែង	30,947	20,788	22	160	9,716	31	58	21	63	2	10	60	3	13

តារាង B៣- ផ្ទៃដី (គិតជាហិកតា) នៃក្បាលដីក្នុងគ្រួសារកាន់កាប់កសិកម្មដែលមានដីដាច់ដោយឡែក តាមការប្រើប្រាស់ដីជាចម្បង តាមតំបន់/ខេត្ត ឆ្នាំ២០២៣

តំបន់/ខេត្ត	ផ្ទៃដីសរុបនៃក្បាលដីដែលបានរាយការណ៍	ផ្ទៃដីដែលប្រើប្រាស់ជាចម្បងនៃក្បាលដីនីមួយៗ												
		ដីដាំដំណាំរយៈពេលខ្លី	ដីដាំស្មៅបណ្តោះអាសន្ន និង ដាំស្មៅ	ដីទំនេរបណ្តោះអាសន្ន	ដីដាំដំណាំរយៈពេលវែង	ដីដាំស្មៅ	ដីអគារកសិដ្ឋាន និង កសិដ្ឋាន	ដីព្រៃនិងព្រៃឈើផ្សេងទៀត	ដីប្រើប្រាស់សម្រាប់បសុសត្វ និង/ឬ បសុបក្សី	ដីប្រើប្រាស់សម្រាប់វារីវប្បកម្ម	ដីលក់	ដីជួលគេបង់ប្រាក់ឈ្នួល/ឱ្យជាផលិតផល	ដីជួលគេមិនបង់ប្រាក់ឈ្នួល	ប្រភេទដីដទៃទៀត
កម្ពុជា	3,052,284	2,531,152	2,118	12,488	480,092	470	565	975	2,869	150	1,258	17,909	626	1,612
តំបន់វាលទំនាប	802,964	646,851	546	2,364	148,112	146	273	209	215	80	154	3,752	100	162
កំពង់ចាម	150,753	101,005	203	1,197	47,597	40	44	1	63	16	19	503	37	29
កណ្តាល	51,901	47,020	52	163	2,971	7	36	13	83	39	29	1,432	24	31
រាជធានីភ្នំពេញ	3,607	3,126	0	8	435	-	-	-	4	14	11	3	4	1
ព្រៃវែង	186,097	184,730	128	57	893	3	2	1	2	7	19	224	4	26
ស្វាយរៀង	100,171	97,955	24	122	1,840	2	1	12	0	-	16	186	11	2
តាកែវ	119,662	117,883	9	263	284	18	2	4	8	0	8	1,167	12	4
ត្បូងឃ្មុំ	190,774	95,132	131	554	94,092	76	189	177	55	3	52	237	8	70
តំបន់បឹងទន្លេសាប	1,459,064	1,347,284	804	4,395	92,323	137	120	166	496	21	513	11,677	322	807
បន្ទាយមានជ័យ	238,369	231,854	138	1,367	2,916	29	40	-	44	1	158	1,258	49	515
បាត់ដំបង	309,412	290,161	322	617	12,120	27	32	14	74	5	24	5,786	94	135
កំពង់ឆ្នាំង	107,733	105,807	48	153	1,240	30	20	13	110	13	42	221	16	21
កំពង់ធំ	217,156	162,045	65	974	53,388	17	1	5	3	-	27	547	15	69
ពោធិ៍សាត់	152,419	151,522	16	20	81	5	4	3	97	-	26	629	14	3
សៀមរាប	264,165	257,288	72	234	4,552	14	14	110	67	2	188	1,484	85	55
ឧត្តរមានជ័យ	138,372	125,050	87	869	10,671	13	5	22	66	-	40	1,498	45	5
ប៉ៃលិន	31,439	23,556	57	160	7,354	2	4	-	36	-	8	253	4	4

តំបន់ឆ្នេរសមុទ្រ	91,781	83,960	83	314	5,862	24	59	17	272	44	187	843	106	11
កំពត	77,400	74,155	51	70	2,179	9	11	17	7	-	6	795	98	3
កោះកុង	6,799	3,443	15	229	2,579	9	40	0	245	32	176	18	6	7
ព្រះសីហនុ	4,590	3,980	14	12	519	3	6	-	19	9	-	24	1	2
កែប	2,993	2,381	3	3	586	3	1	-	1	3	5	6	2	-
តំបន់ភ្នំ និងខ្ពង់រាប	698,475	453,058	685	5,415	233,795	164	113	583	1,886	4	405	1,637	99	632
កំពង់ស្ពឺ	94,661	90,947	61	293	1,970	23	73	67	190	0	125	764	48	101
ក្រចេះ	142,026	72,650	147	265	68,514	26	7	9	139	1	14	237	9	11
មណ្ឌលគិរី	49,916	32,259	60	1,373	14,968	40	11	326	99	1	183	162	12	422
ព្រះវិហារ	166,711	156,658	305	2,357	7,091	4	0	26	8	1	60	183	14	6
រតនគិរី	154,704	46,616	60	683	105,746	18	5	59	1,336	-	14	138	7	23
ស្ទឹងត្រែង	90,456	53,928	52	445	35,507	53	19	98	114	1	10	153	9	69

តារាង C១០- ចំនួន ផ្ទៃដី និងផ្ទៃដីមធ្យមនៃក្បាលដីក្នុងការកាន់កាប់កសិកម្ម តាមកម្មសិទ្ធិដីធ្លី តាមតំបន់/ខេត្ត ឆ្នាំ២០២៣

តំបន់/ខេត្ត	ប្រភេទកម្មសិទ្ធិក្បាលដីនីមួយៗនៅក្នុងការកាន់កាប់កសិកម្ម				ផ្ទៃដីនៃក្បាលដីតាមប្រភេទកម្មសិទ្ធិ (ហិកតា)				ផ្ទៃដីជាមធ្យមនៃក្បាលដីតាមប្រភេទកម្មសិទ្ធិ (ហិកតា)			
	ចំនួនក្បាលដីសរុប	ម្ចាស់/កម្មសិទ្ធិផ្ទាល់ខ្លួន (ស្របច្បាប់ ឬមិនស្របច្បាប់)	ជួលគេ	ប្រភេទផ្សេងៗនៃកម្មសិទ្ធិ	ផ្ទៃដីសរុបនៃក្បាលដី	ម្ចាស់/កម្មសិទ្ធិផ្ទាល់ខ្លួន (ស្របច្បាប់ ឬមិនស្របច្បាប់)	ជួលគេ	ប្រភេទផ្សេងៗនៃកម្មសិទ្ធិ	ក្បាលដីទាំងអស់	ម្ចាស់/កម្មសិទ្ធិផ្ទាល់ខ្លួន (ស្របច្បាប់ ឬមិនស្របច្បាប់)	ជួលគេ	ប្រភេទផ្សេងៗនៃកម្មសិទ្ធិ
កម្ពុជា	2,371,360	2,338,682	29,089	3,589	3,052,284	2,983,344	61,703	7,237	1.29	1.28	2.12	2.02
តំបន់វាលទំនាប	969,356	954,746	13,011	1,599	802,964	783,711	17,244	2,008	0.83	0.82	1.33	1.26
កំពង់ចាម	139,132	136,642	2,182	308	150,753	147,684	2,711	358	1.08	1.08	1.24	1.16
កណ្ដាល	72,713	66,746	5,712	255	51,901	44,514	7,220	167	0.71	0.67	1.26	0.65
រាជធានីភ្នំពេញ	5,972	5,492	475	5	3,607	3,302	292	12	0.6	0.6	0.61	2.43
ព្រៃវែង	237,836	235,614	2,183	39	186,097	183,371	2,680	46	0.78	0.78	1.23	1.18

ស្វាយរៀង	158,936	158,631	271	34	100,171	99,672	464	34	0.63	0.63	1.71	1.01
តាកែវ	226,286	225,314	857	115	119,662	117,789	1,684	188	0.53	0.52	1.97	1.64
ត្បូងឃ្មុំ	128,481	126,307	1,331	843	190,774	187,379	2,192	1,202	1.48	1.48	1.65	1.43
តំបន់បឹងទន្លេសាប	830,112	815,065	13,981	1,066	1,459,064	1,415,235	40,559	3,270	1.76	1.74	2.9	3.07
បន្ទាយមានជ័យ	132,642	129,593	2,994	55	238,369	230,731	7,509	129	1.8	1.78	2.51	2.35
បាត់ដំបង	130,549	125,588	4,359	602	309,412	292,673	15,071	1,668	2.37	2.33	3.46	2.77
កំពង់ឆ្នាំង	115,233	114,611	537	85	107,733	106,260	1,278	195	0.93	0.93	2.38	2.29
កំពង់ធំ	127,391	126,614	695	82	217,156	212,994	3,928	234	1.7	1.68	5.65	2.86
ពោធិ៍សាត់	94,587	94,473	97	17	152,419	152,231	177	10	1.61	1.61	1.83	0.6
សៀមរាប	167,169	163,791	3,278	100	264,165	257,155	6,887	123	1.58	1.57	2.1	1.23
ឧត្តរមានជ័យ	53,253	52,297	908	48	138,372	135,347	2,302	723	2.6	2.59	2.54	15.05
ប៉ៃលិន	9,288	8,098	1,113	77	31,439	27,843	3,407	188	3.38	3.44	3.06	2.44
តំបន់ឆ្នេរសមុទ្រ	154,404	153,978	366	60	91,781	91,130	584	67	0.59	0.59	1.6	1.12
កំពត	138,065	137,961	81	23	77,400	77,237	143	21	0.56	0.56	1.76	0.9
កោះកុង	6,468	6,408	32	28	6,799	6,713	49	37	1.05	1.05	1.52	1.33
ព្រះសីហនុ	3,291	3,139	149	3	4,590	4,247	341	1	1.39	1.35	2.29	0.41
កែប	6,580	6,470	104	6	2,993	2,933	51	8	0.45	0.45	0.49	1.35
តំបន់ភ្នំ និងខ្ពង់រាប	417,488	414,893	1,731	864	698,475	693,268	3,316	1,892	1.67	1.67	1.92	2.19
កំពង់ស្ពឺ	186,467	185,924	329	214	94,661	94,220	238	203	0.51	0.51	0.72	0.95
ក្រចេះ	64,379	63,590	503	286	142,026	140,776	756	494	2.21	2.21	1.5	1.73
មណ្ឌលគិរី	20,179	19,855	290	34	49,916	48,854	985	77	2.47	2.46	3.4	2.27
ព្រះវិហារ	58,192	57,941	136	115	166,711	165,975	349	387	2.86	2.86	2.57	3.37
រតនគិរី	57,324	56,886	343	95	154,704	153,592	712	400	2.7	2.7	2.08	4.21
ស្ទឹងត្រែង	30,947	30,697	130	120	90,456	89,851	275	331	2.92	2.93	2.12	2.76

តារាង D១- ដំណាំស្រូវតាមចំនួនគ្រួសារ ផ្ទៃដីដាំដុះ (ហិកតា) ផ្ទៃដីប្រមូលផល អត្រាផលិតកម្ម និងទិន្នផល ក្នុងក្បាលដីកសិកម្ម តាមតំបន់/ខេត្ត ឆ្នាំ២០២៣

តំបន់/ខេត្ត	ស្រូវ														
	ស្រូវវស្សា					ស្រូវប្រាំង					ស្រូវឡើងទឹក				
	ចំនួនគ្រួសារ	ផ្ទៃដីដាំដុះ (ហិកតា)	ផ្ទៃដីប្រមូលផល (ហិកតា)	ផលិតកម្មគិតជាតោន	ទិន្នផលតោន/ហិកតា	ចំនួនគ្រួសារ	ផ្ទៃដីដាំដុះ (ហិកតា)	ផ្ទៃដីប្រមូលផល (ហិកតា)	ផលិតកម្មគិតជាតោន	ទិន្នផលតោន/ហិកតា	ចំនួនគ្រួសារ	ផ្ទៃដីដាំដុះ (ហិកតា)	ផ្ទៃដីប្រមូលផល (ហិកតា)	ផលិតកម្មគិតជាតោន	ទិន្នផលតោន/ហិកតា
កម្ពុជា	1,154,397	1,650,237	1,640,758	5,574,632	3.4	307,886	464,549	462,349	1,365,963	3	4,216	3,435	3,431	9,554	2.8
តំបន់វាលទំនាប	494,047	579,277	575,705	2,225,410	3.9	115,218	105,400	105,254	319,540	3	1,865	1,331	1,330	4,238	3.2
កំពង់ចាម	74,108	86,771	86,162	328,010	3.8	6,207	6,906	6,827	22,496	3.3	402	205	204	625	3.1
កណ្ដាល	37,377	43,870	43,591	198,939	4.6	2,766	2,695	2,693	11,272	4.2	16	4	4	13	3.5
រាជធានីភ្នំពេញ	3,961	1,962	1,953	5,635	2.9	327	168	164	539	3.3	31	3	3	7	2.3
ព្រៃវែង	103,465	172,093	171,901	690,777	4	68,316	65,094	65,076	198,109	3	57	15	15	34	2.2
ស្វាយរៀង	92,175	80,393	80,337	205,381	2.6	15,658	14,333	14,323	33,848	2.4	187	897	897	2,840	3.2
តាកែវ	136,037	148,068	145,677	670,728	4.6	15,439	9,091	9,071	33,100	3.6	1,141	167	167	623	3.7
ត្បូងឃ្មុំ	46,924	46,121	46,085	125,939	2.7	6,505	7,114	7,101	20,177	2.8	31	40	40	97	2.4
តំបន់បឹងទន្លេសាប	408,900	823,704	818,455	2,714,515	3.3	131,999	281,003	279,302	867,238	3.1	381	501	498	2,012	4
បន្ទាយមានជ័យ	66,529	161,135	159,904	715,048	4.5	23,019	73,187	72,431	233,925	3.2	26	43	43	255	5.9
បាត់ដំបង	51,724	160,530	158,338	568,444	3.6	21,118	72,594	71,901	274,393	3.8	101	236	233	870	3.7
កំពង់ឆ្នាំង	75,629	93,533	93,298	305,546	3.3	8,617	8,346	8,332	24,972	3	100	23	23	32	1.4
កំពង់ធំ	57,993	110,479	109,269	375,086	3.4	20,251	27,108	27,074	66,653	2.5	19	52	52	60	1.2
ពោធិ៍សាត់	45,324	85,704	85,649	302,073	3.5	26,951	44,060	43,995	152,366	3.5	24	33	33	221	6.8
សៀមរាប	88,464	149,655	149,348	353,715	2.4	27,828	41,403	41,282	91,675	2.2	101	89	89	414	4.6
ឧត្តរមានជ័យ	22,921	61,879	61,862	92,751	1.5	3,907	13,157	13,143	19,568	1.5	3	4	4	7	1.8
ប៉ៃលិន	316	788	788	1,853	2.4	308	1,148	1,145	3,687	3.2	7	21	21	152	7.2

តំបន់ឆ្នេរសមុទ្រ	90,031	63,477	63,340	175,888	2.8	15,649	10,582	10,497	29,573	2.8	489	108	108	320	3
កំពត	81,386	56,222	56,092	158,998	2.8	14,114	9,473	9,402	26,596	2.8	418	93	93	283	3
កោះកុង	2,827	2,077	2,072	4,473	2.2	1,065	783	769	1,993	2.6	33	11	11	28	2.5
ព្រះសីហនុ	2,201	3,111	3,110	7,609	2.4	47	68	68	353	5.2	-	-	-	-	-
កែប	3,617	2,067	2,066	4,807	2.3	423	259	258	630	2.4	38	4	4	10	2.2
តំបន់ភ្នំ និងខ្ពង់រាប	161,419	183,780	183,259	458,820	2.5	45,020	67,564	67,296	149,613	2.2	1,481	1,495	1,494	2,984	2
កំពង់ស្ពឺ	104,031	74,419	74,006	223,612	3	16,330	11,774	11,569	36,200	3.1	557	150	150	556	3.7
ក្រចេះ	14,428	21,605	21,599	62,357	2.9	11,801	19,094	19,060	44,340	2.3	10	12	12	50	4.1
មណ្ឌលគិរី	6,459	14,342	14,312	31,130	2.2	534	1,595	1,594	3,471	2.2	19	22	22	42	1.9
ព្រះវិហារ	21,140	48,034	47,988	101,249	2.1	10,010	24,721	24,713	50,537	2	428	749	748	1,621	2.2
រតនគិរី	6,206	9,206	9,199	14,999	1.6	5,524	9,211	9,191	12,922	1.4	210	242	242	324	1.3
ស្ទឹងត្រែង	9,155	16,174	16,155	25,473	1.6	821	1,168	1,168	2,143	1.8	257	319	319	391	1.2

តារាង D២ ដល់ D១៣- ដំណាំរយៈពេលខ្លីតាមចំនួនគ្រួសារ ផ្ទៃដីដាំដុះ (ហិកតា) ផ្ទៃដីប្រមូលផល (ហិកតា) អត្រាផលិតកម្ម និងទិន្នផល ក្នុងក្បាលដីកសិកម្ម តាមតំបន់/ខេត្ត ឆ្នាំ២០២៣

តំបន់/ខេត្ត	ដំណាំធញ្ញជាតិ និងធញ្ញជាតិយកគ្រាប់					ដំណាំយកឫស និងមើម					ដំណាំបន្លែ				
	ពោតស/ពោតលឿង/ពោតស្វាយ					ដំឡូងមី					ត្រកួន				
	ចំនួនគ្រួសារ	ផ្ទៃដីដាំដុះ (ហិកតា)	ផ្ទៃដីប្រមូលផល (ហិកតា)	ផលិតកម្មគិតជាតោន	ទិន្នផលតោន/ហិកតា	ចំនួនគ្រួសារ	ផ្ទៃដីដាំដុះ (ហិកតា)	ផ្ទៃដីប្រមូលផល (ហិកតា)	ផលិតកម្មគិតជាតោន	ទិន្នផលតោន/ហិកតា	ចំនួនគ្រួសារ	ផ្ទៃដីដាំដុះ (ហិកតា)	ផ្ទៃដីប្រមូលផល (ហិកតា)	ផលិតកម្មគិតជាតោន	ទិន្នផលតោន/ហិកតា
កម្ពុជា	31,932	90,397	89,998	595,333	6.6	170,747	421,346	420,734	3,380,147	8	1,489	603	603	4,342	7.2
តំបន់វាលទំនាប	12,812	17,744	17,676	98,673	5.6	15,460	29,117	29,069	314,062	10.8	742	416	416	3,151	7.6
កំពង់ចាម	3,598	3,582	3,569	13,965	3.9	6,258	13,047	13,027	161,552	12.4	135	162	162	171	1.1
កណ្ដាល	5,691	7,601	7,575	43,551	5.7	31	49	49	242	4.9	160	88	88	614	7
រាជធានីភ្នំពេញ	35	10	10	175	17.7	9	62	62	163	2.6	46	27	27	293	10.7
ព្រៃវែង	1,359	2,548	2,548	18,262	7.2	6	11	11	104	9	42	16	16	66	4.1

ស្វាយរៀង	6	4	4	8	2.1	271	480	480	1,721	3.6	44	22	22	24	1.1
តាកែវ	102	42	42	343	8.2	182	122	122	920	7.5	276	91	91	1,864	20.5
ត្បូងឃ្មុំ	2,021	3,957	3,929	22,370	5.7	8,703	15,344	15,316	149,360	9.8	39	10	10	119	11.9
តំបន់បឹងទន្លេសាប	17,558	70,602	70,150	479,715	6.8	88,970	228,667	228,302	2,115,717	9.3	476	100	100	941	9.4
បន្ទាយមានជ័យ	909	3,022	2,997	12,842	4.3	10,840	20,512	20,494	218,694	10.7	236	52	52	571	11
បាត់ដំបង	12,365	51,988	51,583	372,527	7.2	14,317	40,114	39,975	470,274	11.8	94	25	25	198	7.8
កំពង់ឆ្នាំង	153	120	120	397	3.3	143	238	238	1,133	4.8	31	3	3	6	1.8
កំពង់ធំ	90	68	68	177	2.6	15,000	30,466	30,435	258,785	8.5	7	1	1	2	2.1
ពោធិ៍សាត់	1,572	3,898	3,898	51,119	13.1	10,208	31,213	31,209	464,661	14.9	2	0	0	0	0.3
សៀមរាប	291	221	221	765	3.5	18,907	48,872	48,762	283,555	5.8	95	15	15	140	9.2
ឧត្តរមានជ័យ	27	59	59	99	1.7	15,656	42,797	42,753	277,452	6.5	6	1	1	1	0.7
ប៉ៃលិន	2,151	11,227	11,204	41,791	3.7	3,899	14,455	14,437	141,162	9.8	5	1	1	23	15.5
តំបន់ឆ្នេរសមុទ្រ	379	305	305	970	3.2	43	25	25	166	6.5	98	15	15	37	2.5
កំពត	286	262	262	858	3.3	21	15	15	110	7.3	38	4	4	16	4.5
កោះកុង	25	12	12	25	2	5	5	5	21	4	24	5	5	14	3.1
ព្រះសីហនុ	20	8	8	49	5.9	7	1	1	7	5.5	22	4	4	4	1
កែប	48	22	22	38	1.7	10	4	4	29	7	14	3	3	3	0.9
តំបន់ភ្នំ និងខ្ពង់រាប	1,183	1,746	1,867	15,974	8.6	66,274	163,536	163,337	950,201	5.8	173	73	73	213	2.9
កំពង់ស្ពឺ	50	83	210	10,128	48.2	248	431	431	114,644	265.8	90	28	28	70	2.5
ក្រចេះ	914	1,416	1,409	5,073	3.6	10,355	23,254	23,248	128,301	5.5	13	6	6	40	6.5
មណ្ឌលគិរី	72	53	53	97	1.8	6,458	13,650	13,646	66,645	4.9	20	4	4	7	1.9
ព្រះវិហារ	24	27	27	106	3.9	27,111	71,772	71,631	356,154	5	6	3	3	13	4.7
រតនគិរី	45	79	79	316	4	12,053	26,083	26,050	120,023	4.6	39	30	30	82	2.8
ស្ទឹងត្រែង	78	88	88	255	2.9	10,049	28,347	28,331	164,435	5.8	5	2	2	0	0.1

តារាង ០២ ដល់ ០១៣- ដំណាំរយៈពេលខ្លីតាមចំនួនគ្រួសារ ផ្ទៃដីដាំដុះ (ហិកតា) ផ្ទៃដីប្រមូលផល (ហិកតា) អត្រាផលិតកម្ម និងទិន្នផល ក្នុងក្បាលដីកសិកម្ម តាមតំបន់/ខេត្ត ឆ្នាំ២០២៣

តំបន់/ខេត្ត	ប្រភេទបន្លែ										រុក្ខជាតិពពួកសណ្តែក (គ្រាប់ធញ្ញជាតិ)				
	ម្ទេស					ត្រសក់					សណ្តែកគួរ				
	ចំនួនគ្រួសារ	ផ្ទៃដីដាំដុះ (ហិកតា)	ផ្ទៃដីប្រមូលផល (ហិកតា)	ផលិតកម្មគិតជាតោន	ទិន្នផល តោន/ហិកតា	ចំនួនគ្រួសារ	ផ្ទៃដីដាំដុះ (ហិកតា)	ផ្ទៃដីប្រមូលផល (ហិកតា)	ផលិតកម្មគិតជាតោន	ទិន្នផល តោន/ហិកតា	ចំនួនគ្រួសារ	ផ្ទៃដីដាំដុះ (ហិកតា)	ផ្ទៃដីប្រមូលផល (ហិកតា)	ផលិតកម្មគិតជាតោន	ទិន្នផល តោន/ហិកតា
កម្ពុជា	1,937	831	831	9,271	11.2	3,018	1,453	1,452	16,007	11	1,175	585	585	2,219	3.8
តំបន់វាលទំនាប	728	271	271	844	3.1	1,809	878	878	5,643	6.4	640	316	316	1,357	4.3
កំពង់ចាម	242	71	71	87	1.2	822	418	418	1,995	4.8	158	44	44	132	3.0
កណ្តាល	435	178	178	687	3.9	515	257	257	1,817	7.1	350	231	231	953	4.1
រាជធានីភ្នំពេញ	7	0	0	0	0.8	24	8	8	64	8.3	13	1	1	4	3.9
ព្រៃវែង	9	9	9	40	4.6	26	8	8	43	5.3	14	8	8	15	1.8
ស្វាយរៀង	-	-	-	-	-	5	2	2	7	4.2	1	0	0	-	-
តាកែវ	14	2	2	8	4.3	202	89	89	1,117	12.6	35	10	10	32	3.3
ត្បូងឃ្មុំ	21	11	11	21	1.8	215	97	97	600	6.2	69	21	21	220	10.7
តំបន់បឹងទន្លេសាប	1,058	530	530	8,382	15.8	640	350	350	9,289	26.5	311	208	208	740	3.6
បន្ទាយមានជ័យ	110	24	24	32	1.4	87	22	22	141	6.5	51	9	9	35	3.8
បាត់ដំបង	554	266	266	7,790	29.3	275	195	195	8,740	44.8	132	145	145	480	3.3
កំពង់ឆ្នាំង	180	110	110	214	1.9	92	38	38	105	2.7	24	6	6	15	2.5
កំពង់ធំ	2	1	1	0	0.6	24	19	19	22	1.2	13	3	3	5	1.6
ពោធិ៍សាត់	63	88	88	277	3.1	13	10	10	24	2.4	12	17	17	31	1.8
សៀមរាប	130	23	23	57	2.5	120	51	51	209	4.1	59	20	20	155	7.9
ឧត្តរមានជ័យ	5	2	2	3	1.5	24	11	11	36	3.2	15	5	5	10	1.8
ប៉ៃលិន	14	17	17	9	0.5	5	3	3	10	3.1	5	2	2	10	5.4

តំបន់ឆ្នេរសមុទ្រ	77	13	13	22	1.7	273	80	80	347	4.4	106	27	26	54	2.0
កំពត	21	2	2	9	3.8	160	51	51	270	5.3	56	10	10	35	3.5
កោះកុង	6	1	1	5	7.4	37	9	9	39	4.5	14	1	1	6	5.5
ព្រះសីហនុ	21	4	4	3	0.7	17	5	5	19	3.6	13	4	4	8	2.2
កែប	29	6	6	5	0.9	59	15	15	19	1.3	23	12	12	5	0.4
តំបន់ភ្នំ និងខ្ពង់រាប	74	17	17	23	1.4	296	145	145	728	5	118	35	35	68	2.0
កំពង់ស្ពឺ	16	4	4	6	1.4	127	59	58	343	5.9	33	13	13	35	2.6
ក្រចេះ	16	7	7	12	1.7	80	37	37	195	5.2	50	3	3	17	5.5
មណ្ឌលគិរី	17	4	4	5	1.4	37	7	7	27	3.6	12	1	1	6	7.4
ព្រះវិហារ	18	1	1	0	0.5	14	3	3	13	4.2	6	2	2	5	3.0
រតនគិរី	3	1	1	0	0	25	31	31	128	4.2	10	6	6	5	0.7
ស្ទឹងត្រែង	4	0	0	0	0.3	13	8	8	21	2.7	7	9	9	0	0.0

តារាង ០១៤- ដំណាំក្រូចតាមចំនួនគ្រួសារ ផ្ទៃដីដាំដុះ (ហិកតា) ផ្ទៃដីប្រមូលផល (ហិកតា) អត្រាផលិតកម្ម និងទិន្នផល ក្នុងក្បាលដីកសិកម្ម តាមតំបន់/ខេត្ត ឆ្នាំ២០២៣

តំបន់/ខេត្ត	ក្បាលដី/ដីជុំវិញលំនៅឋាន	ដំណាំក្រូច														
		ក្រូចពោធិ៍សាត់					ក្រូចថ្លុង					ក្រូចឆ្មារ				
		ចំនួនគ្រួសារ	ផ្ទៃដីដាំដុះ (ហិកតា)	ផ្ទៃដីប្រមូលផល (ហិកតា)	ផលិតកម្មគិតជាតោន	ទិន្នផលតោន/ហិកតា	ចំនួនគ្រួសារ	ផ្ទៃដីដាំដុះ (ហិកតា)	ផ្ទៃដីប្រមូលផល (ហិកតា)	ផលិតកម្មគិតជាតោន	ទិន្នផលតោន/ ហិកតា	ចំនួនគ្រួសារ	ផ្ទៃដីដាំដុះ (ហិកតា)	ផ្ទៃដីប្រមូលផល (ហិកតា)	ផលិតកម្មគិតជាតោន	ទិន្នផលតោន/ហិកតា
កម្ពុជា	សរុប	9,406	1,839	1,576	4,803	3.0	6,723	522	393	1,962	5.0	42,594	1,637	1,349	5,131	3.8
	ដីជុំវិញលំនៅឋាន	8,096	562	562	1,051	1.9	5,682	189	189	800	4.2	40,997	834	834	3,721	4.5
	ក្បាលដី	1,310	1,277	1,014	3,752	3.7	1,041	333	204	1,162	5.7	1,597	803	515	1,410	2.7
តំបន់វាលទំនាប	សរុប	321	28	15	42	2.8	1,876	88	64	752	11.8	12,693	268	238	404	1.7
	ដីជុំវិញលំនៅឋាន	289	5	5	6	1.3	1,644	35	35	304	8.6	12,353	184	184	267	1.5

	ក្បាលដី	32	23	10	37	3.5	232	53	29	448	15.6	340	84	53	137	2.6
កំពង់ចាម	សរុប	60	13	6	7	1.2	964	31	26	114	4.3	3,287	91	83	194	2.3
	ដីជុំវិញលំនៅឋាន	52	1	1	1	2.4	910	18	18	89	5.0	3,099	52	52	91	1.8
	ក្បាលដី	8	12	5	6	1.1	54	13	8	25	3.0	188	39	31	103	3.3
កណ្ដាល	សរុប	63	9	3	6	1.8	75	1	1	2	1.4	681	63	49	39	0.8
	ដីជុំវិញលំនៅឋាន	46	1	1	0	0.3	72	1	1	1	1.9	591	40	40	19	0.5
	ក្បាលដី	17	7	2	6	2.7	3	0	0	0	0.3	90	23	9	20	2.3
រាជធានីភ្នំពេញ	សរុប	3	2	2	24	11.9	3	0	0	0	3.3	31	2	1	2	1.5
	ដីជុំវិញលំនៅឋាន	1	0	0	-	-	3	0	0	0	3.3	27	0	0	0	0.3
	ក្បាលដី	2	2	2	24	12.0	-	-	-	-	-	4	1	1	2	1.9
ព្រៃវែង	សរុប	13	0	0	0	0.3	98	3	3	1	0.5	2,646	28	28	36	1.3
	ដីជុំវិញលំនៅឋាន	12	0	0	0	0.3	97	3	3	1	0.5	2,635	27	27	34	1.3
	ក្បាលដី	1	0	-	-	-	1	0	-	-	-	11	1	1	1	1.2
ស្វាយរៀង	សរុប	34	1	1	1	1.4	98	1	1	1	2.0	2,852	24	24	34	1.4
	ដីជុំវិញលំនៅឋាន	33	0	0	0	1.3	98	1	1	1	2.0	2,851	24	24	34	1.4
	ក្បាលដី	1	1	1	1	1.4	-	-	-	-	-	1	0	0	0	3.2
តាកែវ	សរុប	102	2	2	3	1.6	155	12	7	28	3.8	2,880	39	38	86	2.3
	ដីជុំវិញលំនៅឋាន	102	2	2	3	1.6	132	2	2	9	4.0	2,858	35	35	83	2.3
	ក្បាលដី	-	-	-	-	-	23	9	5	19	3.7	22	3	2	3	1.4
ត្បូងឃ្មុំ	សរុប	46	2	1	1	1.0	483	40	25	605	24.0	316	21	14	14	1.0
	ដីជុំវិញលំនៅឋាន	43	0	0	1	1.5	332	10	10	201	19.3	292	5	5	6	1.2
	ក្បាលដី	3	1	1	1	0.7	151	30	15	404	27.4	24	16	9	8	0.8
តំបន់ទន្លេសាប	សរុប	8,491	1,683	1,450	4,581	3.2	3,798	322	275	1,062	3.9	23,285	966	843	3,814	4.5
	ដីជុំវិញលំនៅឋាន	7,314	547	547	1,019	1.9	3,299	139	139	436	3.1	22,349	546	546	3,053	5.6
	ក្បាលដី	1,177	1,136	903	3,562	3.9	499	183	136	626	4.6	936	421	298	761	2.6
បន្ទាយមានជ័យ	សរុប	932	51	47	47	1.0	213	3	3	19	5.4	3,312	65	58	128	2.2

	ដីជុំវិញលំនៅឋាន	891	20	20	25	1.3	209	2	2	15	6.1	3,229	44	44	95	2.1
	ក្បាលដី	41	31	27	22	0.8	4	1	1	4	3.7	83	20	13	33	2.5
បាត់ដំបង	សរុប	3,995	757	657	1,705	2.6	2,043	277	248	958	3.9	4,668	367	314	526	1.7
	ដីជុំវិញលំនៅឋាន	3,289	390	390	678	1.7	1,572	120	120	352	2.9	4,078	193	193	269	1.4
	ក្បាលដី	706	367	267	1,027	3.8	471	157	128	606	4.7	590	174	121	258	2.1
កំពង់ឆ្នាំង	សរុប	113	30	22	67	3.0	56	3	3	9	2.8	2,106	50	41	132	3.2
	ដីជុំវិញលំនៅឋាន	100	1	1	2	1.4	52	0	0	1	2.1	2,056	32	32	54	1.7
	ក្បាលដី	13	29	21	66	3.1	4	3	3	8	2.9	50	18	9	78	8.6
កំពង់ធំ	សរុប	251	16	16	25	1.6	412	3	3	8	2.6	3,461	37	37	57	1.6
	ដីជុំវិញលំនៅឋាន	241	3	3	5	1.6	412	3	3	8	2.6	3,450	34	34	54	1.6
	ក្បាលដី	10	13	13	20	1.6	-	-	-	-	-	11	3	3	4	1.3
ពោធិ៍សាត់	សរុប	1,925	482	413	2,302	5.6	599	12	12	40	3.5	3,138	222	197	2,341	11.9
	ដីជុំវិញលំនៅឋាន	1,661	92	92	225	2.4	594	9	9	32	3.5	3,017	105	105	2,098	19.9
	ក្បាលដី	264	390	321	2,077	6.5	5	3	3	9	3.4	121	117	91	243	2.7
សៀមរាប	សរុប	978	222	210	343	1.6	384	21	5	28	5.7	5,215	198	175	611	3.5
	ដីជុំវិញលំនៅឋាន	879	28	28	73	2.7	371	4	4	28	7.1	5,144	116	116	465	4.0
	ក្បាលដី	99	194	182	269	1.5	13	18	1	0	0.2	71	83	60	146	2.4
ឧត្តរមានជ័យ	សរុប	283	83	75	85	1.1	86	1	1	1	1.1	1,331	22	20	19	0.9
	ដីជុំវិញលំនៅឋាន	246	13	13	11	0.8	86	1	1	1	1.1	1,327	20	20	19	0.9
	ក្បាលដី	37	70	63	75	1.2	-	-	-	-	-	4	2	0	0	2.0
ប៉ៃលិន	សរុប	14	42	10	6	0.6	5	2	0	0	0.7	54	5	1	1	0.9
	ដីជុំវិញលំនៅឋាន	7	0	0	0	0.8	3	0	0	0	0.7	48	1	1	1	0.9
	ក្បាលដី	7	42	10	6	0.6	2	2	-	-	-	6	4	0	0	1.0
តំបន់ឆ្នេរសមុទ្រ	សរុប	199	32	24	68	2.9	166	10	7	26	3.5	2,398	89	80	262	3.3
	ដីជុំវិញលំនៅឋាន	156	5	5	10	2.3	151	3	3	22	6.9	2,316	36	36	131	3.6
	ក្បាលដី	43	27	19	58	3.0	15	6	4	4	0.9	82	53	44	131	3.0

កំពត	សរុប	128	17	15	63	4.3	125	6	5	23	5.1	2,156	78	73	200	2.7
	ដីជុំវិញលំនៅឋាន	97	2	2	10	5.0	118	3	3	22	7.9	2,108	32	32	129	4.0
	ក្បាលដី	31	15	13	52	4.2	7	4	2	1	0.6	48	46	41	71	1.7
កោះកុង	សរុប	27	11	6	1	0.2	28	1	1	2	1.6	103	7	4	56	13.9
	ដីជុំវិញលំនៅឋាន	22	2	2	0	0.1	25	0	0	0	0.0	92	3	3	0	0.1
	ក្បាលដី	5	9	4	1	0.3	3	1	1	2	2.2	11	5	2	56	37.5
ព្រះសីហនុ	សរុប	38	4	3	4	1.2	8	1	1	0	0.3	85	3	2	4	1.7
	ដីជុំវិញលំនៅឋាន	32	0	0	0	0.1	4	0	0	-	-	64	1	1	1	1.6
	ក្បាលដី	6	3	3	4	1.3	4	1	1	0	0.4	21	2	2	3	1.7
កែប	សរុប	6	0	0	0	2.4	5	0	1	1	1.0	54	1	1	2	2.3
	ដីជុំវិញលំនៅឋាន	5	0	0	0	2.5	4	0	0	0	0.2	52	0	0	1	1.3
	ក្បាលដី	1	0	0	0	2.4	1	0	1	1	1.2	2	0	0	1	3.9
តំបន់ភ្នំ និងខ្ពង់រាប	សរុប	395	97	87	112	1.3	883	102	47	123	2.6	4,218	314	187	651	3.5
	ដីជុំវិញលំនៅឋាន	337	6	6	16	2.8	588	12	12	38	3.3	3,979	68	68	270	4.0
	ក្បាលដី	58	91	82	96	1.2	295	91	35	85	2.4	239	246	120	381	3.2
កំពង់ស្ពឺ	សរុប	183	35	33	22	0.7	184	7	2	4	1.9	1,867	55	48	73	1.5
	ដីជុំវិញលំនៅឋាន	166	2	2	3	1.4	181	2	2	3	2.0	1,763	30	30	42	1.4
	ក្បាលដី	17	33	31	20	0.6	3	5	0	0	1.5	104	25	17	31	1.8
ក្រចេះ	សរុប	21	21	22	26	1.1	399	87	37	86	2.3	321	12	12	21	1.8
	ដីជុំវិញលំនៅឋាន	13	0	0	0	0.2	119	6	6	15	2.4	307	4	4	7	1.9
	ក្បាលដី	8	20	22	26	1.2	280	80	31	71	2.3	14	8	8	13	1.7
មណ្ឌលគិរី	សរុប	25	2	1	9	8.1	53	1	1	7	6.2	122	9	7	11	1.5
	ដីជុំវិញលំនៅឋាន	18	1	1	5	5.4	50	1	1	7	6.3	103	1	1	1	0.9
	ក្បាលដី	7	1	0	4	22.9	3	0	0	0	3.4	19	9	7	10	1.5
ព្រះវិហារ	សរុប	71	4	4	3	0.9	186	4	4	20	4.6	1,317	122	22	38	1.8
	ដីជុំវិញលំនៅឋាន	64	1	1	3	1.9	180	1	1	10	7.7	1,273	10	10	34	3.3

	ក្បាលដី	7	3	3	1	0.3	6	3	3	10	3.3	44	111	11	4	0.4
រតនៈគិរី	សរុប	17	29	23	45	1.9	13	0	0	1	2.9	36	52	49	272	5.5
	ដីជុំវិញលំនៅឋាន	1	0	0	0	13.3	12	0	0	1	8.8	24	0	0	0	0.7
	ក្បាលដី	16	29	23	45	1.9	1	0	0	1	1.7	12	52	49	272	5.5
ស្ទឹងត្រែង	សរុប	78	6	4	7	1.7	48	3	2	6	2.6	555	63	50	237	4.7
	ដីជុំវិញលំនៅឋាន	75	1	1	6	4.1	46	1	1	3	2.3	509	22	22	186	8.3
	ក្បាលដី	3	5	3	1	0.4	2	2	1	3	3.0	46	41	28	51	1.8

តារាង D១៥- ដំណាំហូបផ្លែតាមចំនួនគ្រួសារ ផ្ទៃដីដាំដុះ ផ្ទៃដីប្រមូលផល អត្រាផលិតកម្ម និងទិន្នផល ក្នុងក្បាលដីកសិកម្ម តាមតំបន់/ខេត្ត ឆ្នាំ២០២៣

តំបន់/ខេត្ត	ក្បាលដី/ដីជុំវិញលំនៅឋាន	ដំណាំហូបផ្លែ									
		ល្ហុង					ខ្នុរ				
		ចំនួនគ្រួសារ	ផ្ទៃដីដាំដុះ (ហិកតា)	ផ្ទៃដីប្រមូលផល (ហិកតា)	ផលិតកម្ម គិតជាតោន	ទិន្នផល តោន/ហិកតា	ចំនួនគ្រួសារ	ផ្ទៃដីដាំដុះ (ហិកតា)	ផ្ទៃដីប្រមូលផល (ហិកតា)	ផលិតកម្ម គិតជាតោន	ទិន្នផល តោន/ហិកតា
កម្ពុជា	សរុប	30,920	476	406	4,662	10.9	76,989	1,845	1,675	2,676	1.6
	ដីជុំវិញលំនៅឋាន	29,983	129	129	1,193	9.2	75,677	1,375	1,375	2,195	1.6
	ក្បាលដី	937	347	277	3,469	12.5	1,312	470	300	481	1.6
តំបន់វាលទំនាប	សរុប	11,616	195	184	2,348	10.7	32,953	652	619	978	2.5
	ដីជុំវិញលំនៅឋាន	11,168	46	46	296	6.4	32,649	585	585	862	1.5
	ក្បាលដី	448	149	138	2,052	14.9	304	66	33	116	3.5
កំពង់ចាម	សរុប	2,529	37	37	207	6.2	5,600	103	94	244	2.7
	ដីជុំវិញលំនៅឋាន	2,422	11	11	87	7.6	5,455	83	83	213	2.6
	ក្បាលដី	107	26	25	120	4.8	145	20	11	31	2.7
កណ្ដាល	សរុប	891	123	114	1,925	11.8	1,618	36	26	58	2.7

	ដីជុំវិញលំនៅឋាន	572	6	6	39	6.1	1,567	21	21	44	2.1
	ក្បាលដី	319	117	108	1,886	17.5	51	15	4	14	3.3
រាជធានីភ្នំពេញ	សរុប	49	3	3	26	9.9	75	4	4	55	10.8
	ដីជុំវិញលំនៅឋាន	43	0	0	2	10.2	67	1	1	2	1.7
	ក្បាលដី	6	3	3	24	9.6	8	3	3	53	19.9
ព្រៃវែង	សរុប	2,687	11	11	51	21.8	9,241	177	177	201	4.3
	ដីជុំវិញលំនៅឋាន	2,685	11	11	39	3.7	9,233	177	177	200	1.1
	ក្បាលដី	2	0	0	12	40.0	8	0	0	1	7.6
ស្វាយរៀង	សរុប	3,883	12	12	79	16.1	11,872	203	202	264	7.4
	ដីជុំវិញលំនៅឋាន	3,882	12	12	79	6.5	11,870	202	202	264	1.3
	ក្បាលដី	1	0	0	0	25.6	2	0	0	0	13.5
តាកែវ	សរុប	1,442	6	5	37	16.5	3,673	86	81	110	1.7
	ដីជុំវិញលំនៅឋាន	1,434	5	5	34	7.2	3,623	78	78	104	1.3
	ក្បាលដី	8	1	0	3	25.7	50	8	3	6	2.0
ត្បូងឃ្មុំ	សរុប	135	2	2	23	18.7	874	43	34	45	1.2
	ដីជុំវិញលំនៅឋាន	130	0	0	16	32.5	834	22	22	35	1.6
	ក្បាលដី	5	2	2	7	4.9	40	20	12	11	0.9
តំបន់ទន្លេសាប	សរុប	13,783	220	168	1,921	11.6	31,305	709	662	1,028	1.3
	ដីជុំវិញលំនៅឋាន	13,473	57	57	679	12.0	30,963	534	534	918	1.7
	ក្បាលដី	310	164	111	1,242	11.1	342	175	128	111	0.9
បន្ទាយមានជ័យ	សរុប	4,096	21	17	117	4.6	6,344	95	92	193	6.8
	ដីជុំវិញលំនៅឋាន	4,076	14	14	114	8.2	6,304	91	91	179	2.0
	ក្បាលដី	20	7	3	3	1.1	40	4	1	13	11.5
បាត់ដំបង	សរុប	1,827	79	28	269	9.1	3,119	111	83	143	2.0

	ដីជុំវិញលំនៅឋាន	1,730	10	10	67	6.5	2,969	64	64	96	1.5
	ក្បាលដី	97	69	17	202	11.7	150	47	19	47	2.5
កំពង់ឆ្នាំង	សរុប	666	4	4	17	5.0	3,275	108	107	75	0.7
	ដីជុំវិញលំនៅឋាន	661	4	4	17	4.6	3,229	50	50	66	1.3
	ក្បាលដី	5	0	0	0	5.5	46	58	57	8	0.1
កំពង់ធំ	សរុប	3,109	8	8	76	9.1	5,510	73	69	102	0.8
	ដីជុំវិញលំនៅឋាន	3,109	8	8	76	9.1	5,507	67	67	102	1.5
	ក្បាលដី	-	-	-	-	-	3	6	2	-	-
ពោធិ៍សាត់	សរុប	1,539	91	102	1,370	21.3	1,800	41	40	74	3.8
	ដីជុំវិញលំនៅឋាន	1,370	11	11	334	31.2	1,786	37	37	54	1.5
	ក្បាលដី	169	81	91	1,036	11.4	14	4	3	20	6.1
សៀមរាប	សរុប	1,979	8	8	61	5.4	7,413	162	156	315	1.9
	ដីជុំវិញលំនៅឋាន	1,967	8	8	60	7.4	7,342	150	150	304	2.0
	ក្បាលដី	12	0	0	1	3.4	71	12	6	11	1.8
ឧត្តរមានជ័យ	សរុប	508	1	1	9	6.0	3,518	106	105	97	0.7
	ដីជុំវិញលំនៅឋាន	507	1	1	9	7.1	3,506	67	67	95	1.4
	ក្បាលដី	1	0	0	0	5.0	12	39	38	2	0.1
ប៉ៃលិន	សរុប	59	7	0	2	8.6	326	13	10	29	3.4
	ដីជុំវិញលំនៅឋាន	53	0	0	2	8.6	320	8	8	21	2.6
	ក្បាលដី	6	7	-	-	-	6	5	2	9	4.2
តំបន់ឆ្នេរសមុទ្រ	សរុប	2,162	26	24	120	5.6	5,004	215	166	392	2.7
	ដីជុំវិញលំនៅឋាន	2,110	10	10	101	9.8	4,738	118	118	219	1.9
	ក្បាលដី	52	15	13	19	1.4	266	98	48	173	3.6
កំពត	សរុប	1,849	17	15	93	5.5	3,882	138	110	238	2.4

	ដីជុំវិញលំនៅឋាន	1,831	9	9	82	9.3	3,789	85	85	167	2.0
	ក្បាលដី	18	8	6	11	1.7	93	53	25	70	2.8
កោះកុង	សរុប	43	4	4	12	22.3	314	19	15	83	5.7
	ដីជុំវិញលំនៅឋាន	39	0	0	9	43.7	269	8	8	30	3.7
	ក្បាលដី	4	4	4	3	0.9	45	11	7	53	7.8
ព្រះសីហនុ	សរុប	112	5	4	10	3.6	407	40	26	19	0.9
	ដីជុំវិញលំនៅឋាន	86	1	1	5	5.8	318	20	20	14	0.7
	ក្បាលដី	26	4	3	5	1.4	89	20	5	6	1.1
កែប	សរុប	158	1	1	5	5.9	401	18	15	52	3.1
	ដីជុំវិញលំនៅឋាន	154	0	0	5	11.0	362	4	4	8	1.9
	ក្បាលដី	4	0	0	0	0.7	39	14	10	44	4.3
តំបន់ភ្នំ និងខ្ពង់រាប	សរុប	3,359	35	31	273	8.8	7,727	269	228	278	1.2
	ដីជុំវិញលំនៅឋាន	3,232	16	16	116	7.2	7,327	138	138	196	1.4
	ក្បាលដី	127	19	15	156	10.3	400	130	90	82	0.9
កំពង់ស្ពឺ	សរុប	2,149	23	20	96	4.4	3,718	99	82	99	1.1
	ដីជុំវិញលំនៅឋាន	2,032	11	11	86	7.5	3,597	61	61	84	1.4
	ក្បាលដី	117	12	8	10	1.2	121	38	21	15	0.7
ក្រចេះ	សរុប	320	2	2	28	14.2	572	15	10	24	2.8
	ដីជុំវិញលំនៅឋាន	317	1	1	8	11.8	560	6	6	9	1.5
	ក្បាលដី	3	1	1	20	16.6	12	9	4	15	4.2
មណ្ឌលគិរី	សរុប	188	6	6	134	19.0	940	84	71	77	1.4
	ដីជុំវិញលំនៅឋាន	184	1	1	7	12.9	774	20	20	44	2.2
	ក្បាលដី	4	5	5	126	25.2	166	64	51	33	0.6
ព្រះវិហារ	សរុប	612	3	3	14	2.4	1,821	52	50	60	1.7

	ដីជុំវិញលំនៅឋាន	610	3	3	14	4.6	1,740	43	43	44	1.0
	ក្បាលដី	2	0	0	0	0.1	81	8	6	16	2.4
រតនៈគិរី	សរុប	10	0	0	0	8.9	61	4	3	3	1.0
	ដីជុំវិញលំនៅឋាន	10	0	0	0	8.9	53	1	1	2	1.5
	ក្បាលដី	-	-	-	-		8	2	2	1	0.5
ស្ទឹងត្រែង	សរុប	80	0	0	1	4.4	615	15	13	15	1.2
	ដីជុំវិញលំនៅឋាន	79	0	0	1	2.1	603	6	6	13	2.1
	ក្បាលដី	1	0	0	0	6.7	12	9	7	2	0.3

តារាង D១៦- ដំណាំប្រភេទគ្រាប់អាចបរិភោគបានតាមចំនួនគ្រួសារ ផ្ទៃដីដាំដុះ ផ្ទៃដីប្រមូលផល អត្រាផលិតកម្ម និងទិន្នផល ក្នុងក្បាលដីកសិកម្ម តាមតំបន់/ខេត្ត ឆ្នាំ២០២៣

តំបន់/ខេត្ត	ក្បាលដី/ដីជុំវិញលំនៅឋាន	ដំណាំប្រភេទគ្រាប់អាចបរិភោគបាន									
		ស្វាយចន្ទី					ស្លា				
		ចំនួនគ្រួសារ	ផ្ទៃដីដាំដុះ (ហិកតា)	ផ្ទៃដីប្រមូលផល (ហិកតា)	ផលិតកម្ម គិតជាតោន	ទិន្នផល តោន/ហិកតា	ចំនួនគ្រួសារ	ផ្ទៃដីដាំដុះ (ហិកតា)	ផ្ទៃដីប្រមូលផល (ហិកតា)	ផលិតកម្ម គិតជាតោន	ទិន្នផល តោន/ហិកតា
កម្ពុជា	សរុប	153,259	370,038	339,995	534,593	2.9	5,441	269	236	1,468	14.1
	ដីជុំវិញលំនៅឋាន	21,659	4,078	4,078	5,538	1.4	5,037	96	96	1,097	11.4
	ក្បាលដី	131,600	365,960	335,917	529,056	1.6	404	173	139	371	2.7
តំបន់វាលទំនាប	សរុប	31,537	59,480	55,391	175,689	4.6	3,858	195	171	1,166	13.7
	ដីជុំវិញលំនៅឋាន	4,080	581	581	799	1.4	3,496	85	85	853	10.1
	ក្បាលដី	27,457	58,899	54,810	174,890	3.2	362	110	86	313	3.6
កំពង់ចាម	សរុប	17,781	38,261	37,284	153,398	5.9	2,681	112	103	850	15.4
	ដីជុំវិញលំនៅឋាន	1,742	312	312	561	1.8	2,409	60	60	671	11.3
	ក្បាលដី	16,039	37,949	36,972	152,837	4.1	272	52	43	180	4.1

កណ្ដាល	សរុប	14	50	43	24	0.6	7	0	0	0	1.7
	ដីជុំវិញលំនៅឋាន	2	0	0	-	-	7	0	0	0	1.7
	ក្បាលដី	12	50	42	24	0.6	-	-	-	-	-
រាជធានីភ្នំពេញ	សរុប	44	246	199	148	1.2	-	-	-	-	-
	ដីជុំវិញលំនៅឋាន	1	0	0	0	0.4	-	-	-	-	-
	ក្បាលដី	43	246	199	148	0.7	-	-	-	-	-
ព្រៃវែង	សរុប	182	208	169	308	2.4	62	0	0	0	1.8
	ដីជុំវិញលំនៅឋាន	39	37	37	1	0.0	62	0	0	0	1.8
	ក្បាលដី	143	171	132	307	2.3	-	-	-	-	-
ស្វាយរៀង	សរុប	2,507	870	664	468	1.6	177	1	1	2	3.8
	ដីជុំវិញលំនៅឋាន	1,786	64	64	58	0.9	177	1	1	2	3.8
	ក្បាលដី	721	805	600	410	0.7	-	-	-	-	-
តាកែវ	សរុប	203	84	58	108	3.6	16	0	0	1	22.7
	ដីជុំវិញលំនៅឋាន	113	8	8	13	1.7	16	0	0	1	22.7
	ក្បាលដី	90	76	50	95	1.9	-	-	-	-	-
ត្បូងឃ្មុំ	សរុប	10,806	19,763	16,974	21,235	2.3	915	82	67	311	10.5
	ដីជុំវិញលំនៅឋាន	397	160	160	166	1.0	825	24	24	178	7.4
	ក្បាលដី	10,409	19,603	16,814	21,069	1.3	90	58	43	133	3.1
តំបន់ទន្លេសាប	សរុប	43,050	91,778	84,164	127,736	2.5	1,156	36	33	191	19.1
	ដីជុំវិញលំនៅឋាន	11,119	1,590	1,590	1,604	1.0	1,137	9	9	158	17.7
	ក្បាលដី	31,931	90,188	82,575	126,132	1.5	19	27	24	34	1.4
បន្ទាយមានជ័យ	សរុប	185	533	476	403	2.2	127	0	0	3	12.9
	ដីជុំវិញលំនៅឋាន	119	6	6	8	1.4	127	0	0	3	12.9
	ក្បាលដី	66	528	471	395	0.8	-	-	-	-	-

បាត់ដំបង	សរុប	1,767	4,167	3,150	24,867	9.1	83	1	1	18	82.2
	ដីជុំវិញលំនៅឋាន	370	207	207	147	0.7	79	0	0	17	79.0
	ក្បាលដី	1,397	3,960	2,944	24,720	8.4	4	0	0	1	3.3
កំពង់ឆ្នាំង	សរុប	2,932	1,895	1,525	3,161	3.2	63	7	7	5	11.4
	ដីជុំវិញលំនៅឋាន	2,389	175	175	172	1.0	58	0	0	2	10.9
	ក្បាលដី	543	1,720	1,350	2,989	2.2	5	7	7	3	0.5
កំពង់ធំ	សរុប	25,524	60,853	58,618	65,996	2.4	339	6	5	13	8.2
	ដីជុំវិញលំនៅឋាន	3,290	451	451	563	1.3	332	1	1	8	7.0
	ក្បាលដី	22,234	60,402	58,167	65,433	1.1	7	5	4	4	1.2
ពោធិ៍សាត់	សរុប	537	451	351	576	3.3	65	0	0	3	14.6
	ដីជុំវិញលំនៅឋាន	330	60	60	102	1.7	65	0	0	3	14.6
	ក្បាលដី	207	391	291	474	1.6	-	-	-	-	-
សៀមរាប	សរុប	5,478	10,415	8,983	16,305	3.2	464	20	20	149	19.9
	ដីជុំវិញលំនៅឋាន	1,772	252	252	337	1.3	462	7	7	124	18.1
	ក្បាលដី	3,706	10,163	8,731	15,968	1.8	2	13	13	25	1.9
ឧត្តរមានជ័យ	សរុប	6,140	10,887	8,521	10,914	1.9	9	0	0	0	0.4
	ដីជុំវិញលំនៅឋាន	2,816	434	434	274	0.6	9	0	0	0	0.4
	ក្បាលដី	3,324	10,453	8,086	10,640	1.3	-	-	-	-	-
ប៉ៃលិន	សរុប	487	2,576	2,540	5,515	2.5	6	2	0	0	33.7
	ដីជុំវិញលំនៅឋាន	33	4	4	1	0.3	5	0	0	0	33.7
	ក្បាលដី	454	2,572	2,535	5,513	2.2	1	2	-	-	-
តំបន់ឆ្នេរសមុទ្រ	សរុប	2,313	1,637	1,166	2,575	4.7	167	5	4	84	45.2
	ដីជុំវិញលំនៅឋាន	1,374	302	302	784	2.6	160	2	2	79	43.1
	ក្បាលដី	939	1,335	864	1,791	2.1	7	3	2	5	2.1

កំពត	សរុប	518	252	172	573	5.2	128	2	2	79	49.9
	ដីជុំវិញលំនៅឋាន	360	27	27	41	1.5	128	2	2	79	49.9
	ក្បាលដី	158	225	145	533	3.7	-	-	-	-	-
កោះកុង	សរុប	1,497	1,067	727	1,663	5.0	30	3	3	5	4.3
	ដីជុំវិញលំនៅឋាន	851	195	195	585	3.0	25	0	0	1	2.2
	ក្បាលដី	646	872	532	1,077	2.0	5	3	2	5	2.1
ព្រះសីហនុ	សរុប	283	316	266	338	2.9	1	1	-	-	-
	ដីជុំវិញលំនៅឋាន	152	80	80	158	2.0	-	-	-	-	-
	ក្បាលដី	131	236	187	181	1.0	1	1	-	-	-
កែប	សរុប	15	2	1	1	2.5	8	0	0	-	-
	ដីជុំវិញលំនៅឋាន	11	0	0	0	1.1	7	0	0	-	-
	ក្បាលដី	4	2	0	1	1.4	1	0	-	-	-
តំបន់ភ្នំ និងខ្ពង់រាប	សរុប	76,359	217,144	199,273	228,593	2.6	260	33	28	27	10.2
	ដីជុំវិញលំនៅឋាន	5,086	1,605	1,605	2,351	1.5	244	1	1	7	9.4
	ក្បាលដី	71,273	215,539	197,668	226,242	1.1	16	32	27	20	0.7
កំពង់ស្ពឺ	សរុប	376	292	190	271	2.6	28	0	0	0	29.8
	ដីជុំវិញលំនៅឋាន	268	50	50	49	1.0	27	0	0	0	4.8
	ក្បាលដី	108	243	141	222	1.6	1	0	0	0	25.0
ក្រចេះ	សរុប	22,042	62,780	62,706	63,690	1.7	130	20	18	12	9.3
	ដីជុំវិញលំនៅឋាន	434	144	144	100	0.7	123	1	1	5	8.9
	ក្បាលដី	21,608	62,636	62,562	63,590	1.0	7	19	17	7	0.4
មណ្ឌលគិរី	សរុប	4,259	9,561	8,570	7,393	1.4	7	0	0	0	24.3
	ដីជុំវិញលំនៅឋាន	477	71	71	40	0.6	6	0	0	0	9.3
	ក្បាលដី	3,782	9,490	8,498	7,353	0.9	1	0	0	0	15.0

ព្រះវិហារ	សរុប	7,920	16,342	12,581	11,697	1.9	83	5	5	7	14.0
	ដីជុំវិញលំនៅឋាន	2,243	214	214	215	1.0	80	0	0	2	13.0
	ក្បាលដី	5,677	16,128	12,367	11,482	0.9	3	5	5	5	1.0
រតនៈគិរី	សរុប	29,478	91,954	84,147	112,738	3.6	6	8	5	8	1.6
	ដីជុំវិញលំនៅឋាន	1,013	787	787	1,782	2.3	2	0	0	-	-
	ក្បាលដី	28,465	91,167	83,360	110,957	1.3	4	8	5	8	1.6
ស្ទឹងត្រែង	សរុប	12,284	36,213	31,080	32,804	1.6	6	0	0	0	8.0
	ដីជុំវិញលំនៅឋាន	651	338	338	166	0.5	6	0	0	0	8.0
	ក្បាលដី	11,633	35,875	30,741	32,639	1.1	-	-	-	-	-

តារាង D១៧ និង D១៨- ដំណាំយកប្រេង និងដំណាំកៅស៊ូតាមចំនួនគ្រួសារ ផ្ទៃដីដាំដុះ ផ្ទៃដីប្រមូលផល អត្រាផលិតកម្ម និងទិន្នផល ក្នុងក្បាលដីកសិកម្ម តាមតំបន់/ខេត្ត ឆ្នាំ២០២៣

តំបន់/ខេត្ត	ក្បាលដី/ដីជុំវិញលំនៅឋាន	ដំណាំយកប្រេង					ដំណាំកៅស៊ូ				
		ជូង					កៅស៊ូ				
		ចំនួនគ្រួសារ	ផ្ទៃដីដាំដុះ (ហិកតា)	ផ្ទៃដីប្រមូលផល (ហិកតា)	ផលិតកម្ម គិតជាតោន	ទិន្នផល តោន/ហិកតា	ចំនួនគ្រួសារ	ផ្ទៃដីដាំដុះ (ហិកតា)	ផ្ទៃដីប្រមូលផល (ហិកតា)	ផលិតកម្ម គិតជាតោន	ទិន្នផល តោន/ហិកតា
កម្ពុជា	សរុប	360,344	17,179	14,760	87,553	10.3	42,318	111,502	95,628	513,966	8.0
	ដីជុំវិញលំនៅឋាន	352,732	12,624	12,624	78,791	6.2	963	867	867	2,246	2.6
	ក្បាលដី	7,612	4,555	2,136	8,762	4.1	41,355	110,635	94,761	511,720	5.4
តំបន់វាលទំនាប	សរុប	106,951	3,953	3,443	10,974	10.0	34,033	76,199	64,364	389,504	8.7
	ដីជុំវិញលំនៅឋាន	104,970	3,011	3,011	7,771	2.6	774	587	587	1,548	2.6
	ក្បាលដី	1,981	943	432	3,204	7.4	33,259	75,612	63,777	387,955	6.1
កំពង់ចាម	សរុប	18,585	604	517	2,909	16.0	1,271	6,829	5,988	35,857	7.1
	ដីជុំវិញលំនៅឋាន	18,140	408	408	1,598	3.9	9	7	7	8	1.2
	ក្បាលដី	445	195	109	1,311	12.1	1,262	6,822	5,981	35,849	6.0

កណ្ដាល	សរុប	2,343	388	364	1,007	14.6	2	4	4	-	-
	ដីជុំវិញលំនៅឋាន	2,048	305	305	190	0.6	1	0	0	-	-
	ក្បាលដី	295	83	58	817	14.0	1	4	4	-	-
រាជធានីភ្នំពេញ	សរុប	196	137	87	202	4.5	11	59	29	158	5.5
	ដីជុំវិញលំនៅឋាន	162	42	42	15	0.4	-	-	-	-	-
	ក្បាលដី	34	95	45	187	4.2	11	59	29	158	5.5
ព្រៃវែង	សរុប	20,011	468	448	425	6.2	110	444	457	7,183	15.7
	ដីជុំវិញលំនៅឋាន	19,948	442	442	394	0.9	-	-	-	-	-
	ក្បាលដី	63	26	6	31	5.3	110	444	457	7,183	15.7
ស្វាយរៀង	សរុប	33,293	687	651	1,041	1.9	883	1,141	368	688	2.5
	ដីជុំវិញលំនៅឋាន	33,235	640	640	1,038	1.6	32	13	13	8	0.6
	ក្បាលដី	58	47	11	3	0.2	851	1,128	355	680	1.9
តាកែវ	សរុប	28,056	1,073	1,033	3,989	8.8	-	-	-	-	-
	ដីជុំវិញលំនៅឋាន	27,496	1,013	1,013	3,888	3.8	-	-	-	-	-
	ក្បាលដី	560	60	20	101	5.0	-	-	-	-	-
ត្បូងឃ្មុំ	សរុប	4,467	597	343	1,402	8.2	31,756	67,721	57,518	345,617	8.7
	ដីជុំវិញលំនៅឋាន	3,941	160	160	649	4.1	732	566	566	1,532	2.7
	ក្បាលដី	526	437	183	753	4.1	31,024	67,155	56,951	344,085	6.0
តំបន់ទន្លេសាប	សរុប	140,510	4,797	4,065	38,576	15.0	1,114	6,102	5,107	15,076	6.0
	ដីជុំវិញលំនៅឋាន	138,398	3,118	3,118	35,038	11.2	75	103	103	312	3.0
	ក្បាលដី	2,112	1,680	948	3,538	3.7	1,039	5,999	5,004	14,764	3.0
បន្ទាយមានជ័យ	សរុប	23,752	551	516	1,528	5.7	2	40	35	400	11.4
	ដីជុំវិញលំនៅឋាន	23,519	459	459	1,370	3.0	1	0	0	-	-
	ក្បាលដី	233	93	58	158	2.7	1	40	35	400	11.4

បាត់ដំបង	សរុប	15,943	1,109	828	2,504	6.6	107	445	283	764	6.1
	ដីជុំវិញលំនៅឋាន	14,921	543	543	1,318	2.4	24	57	57	204	3.6
	ក្បាលដី	1,022	566	285	1,186	4.2	83	388	226	561	2.5
កំពង់ឆ្នាំង	សរុប	11,851	440	395	1,073	4.8	6	54	50	189	3.8
	ដីជុំវិញលំនៅឋាន	11,706	245	245	899	3.7	-	-	-	-	-
	ក្បាលដី	145	195	151	174	1.2	6	54	50	189	3.8
កំពង់ធំ	សរុប	31,751	584	558	22,245	47.2	876	4,998	4,358	11,197	3.6
	ដីជុំវិញលំនៅឋាន	31,693	484	484	22,143	45.8	38	40	40	41	1.0
	ក្បាលដី	58	101	75	102	1.4	838	4,958	4,318	11,155	2.6
ពោធិ៍សាត់	សរុប	18,422	767	655	6,455	20.6	59	129	117	923	25.2
	ដីជុំវិញលំនៅឋាន	18,084	523	523	5,003	9.6	6	4	4	67	17.6
	ក្បាលដី	338	244	132	1,453	11.0	53	125	113	856	7.6
សៀមរាប	សរុប	28,242	752	710	4,287	10.2	10	25	18	218	12.1
	ដីជុំវិញលំនៅឋាន	28,068	633	633	3,986	6.3	1	0	0	-	-
	ក្បាលដី	174	119	77	301	3.9	9	25	18	218	12.1
ឧត្តរមានជ័យ	សរុប	9,751	459	369	382	2.0	37	198	114	473	4.3
	ដីជុំវិញលំនៅឋាន	9,660	205	205	278	1.4	5	3	3	0	0.0
	ក្បាលដី	91	254	164	104	0.6	32	195	111	473	4.2
ប៉ៃលិន	សរុប	798	134	33	103	11.4	17	214	133	913	6.9
	ដីជុំវិញលំនៅឋាន	747	27	27	42	1.6	-	-	-	-	-
	ក្បាលដី	51	108	6	61	9.8	17	214	133	913	6.9
តំបន់ឆ្នេរសមុទ្រ	សរុប	78,999	6,788	6,022	36,074	10.1	136	400	365	672	4.6
	ដីជុំវិញលំនៅឋាន	76,781	5,607	5,607	34,429	6.1	69	70	70	212	3.0
	ក្បាលដី	2,218	1,181	415	1,645	4.0	67	330	295	461	1.6

កំពត	សរុប	71,621	6,018	5,515	34,218	9.6	4	6	5	29	5.5
	ដីជុំវិញលំនៅឋាន	69,926	5,228	5,228	33,291	6.4	-	-	-	-	-
	ក្បាលដី	1,695	790	287	927	3.2	4	6	5	29	5.5
កោះកុង	សរុប	1,799	290	162	705	9.7	122	322	291	572	4.7
	ដីជុំវិញលំនៅឋាន	1,615	102	102	281	2.8	69	70	70	212	3.0
	ក្បាលដី	184	189	61	424	7.0	53	252	221	361	1.6
ព្រះសីហនុ	សរុប	1,517	263	176	431	6.8	10	72	68	71	1.0
	ដីជុំវិញលំនៅឋាន	1,269	132	132	196	1.5	-	-	-	-	-
	ក្បាលដី	248	132	44	235	5.3	10	72	68	71	1.0
កែប	សរុប	4,062	217	169	720	7.1	-	-	-	-	-
	ដីជុំវិញលំនៅឋាន	3,971	145	145	661	4.5	-	-	-	-	-
	ក្បាលដី	91	71	23	59	2.5	-	-	-	-	-
តំបន់ភ្នំ និងខ្ពង់រាប	សរុប	33,884	1,640	1,231	1,929	2.8	7,035	28,801	25,792	108,714	5.9
	ដីជុំវិញលំនៅឋាន	32,583	889	889	1,554	1.7	45	108	108	175	1.6
	ក្បាលដី	1,301	751	341	375	1.1	6,990	28,693	25,685	108,539	4.2
កំពង់ស្ពឺ	សរុប	24,177	932	749	1,197	3.1	1	0	0	-	-
	ដីជុំវិញលំនៅឋាន	23,228	648	648	1,049	1.6	1	0	0	-	-
	ក្បាលដី	949	283	101	148	1.5	-	-	-	-	-
ក្រចេះ	សរុប	2,136	133	121	216	4.3	3,276	11,133	10,715	44,915	6.4
	ដីជុំវិញលំនៅឋាន	2,063	42	42	143	3.4	20	70	70	151	2.1
	ក្បាលដី	73	92	79	72	0.9	3,256	11,063	10,645	44,764	4.2
មណ្ឌលគិរី	សរុប	1,024	76	48	86	3.7	1,252	4,371	3,851	17,412	7.6
	ដីជុំវិញលំនៅឋាន	925	20	20	44	2.1	11	2	2	6	3.1
	ក្បាលដី	99	56	28	42	1.5	1,241	4,369	3,849	17,405	4.5

ព្រះវិហារ	សរុប	4,967	208	155	208	2.0	108	555	457	802	1.8
	ដីជុំវិញលំនៅឋាន	4,887	133	133	197	1.5	-	-	-	-	-
	ក្បាលដី	80	76	22	11	0.5	108	555	457	802	1.8
រតនៈគិរី	សរុប	129	76	40	60	2.3	1,815	10,099	8,839	26,749	3.6
	ដីជុំវិញលំនៅឋាន	91	8	8	4	0.5	8	35	35	18	0.5
	ក្បាលដី	38	68	32	55	1.7	1,807	10,064	8,804	26,731	3.0
ស្ទឹងត្រែង	សរុប	1,451	215	118	163	3.6	583	2,643	1,930	18,837	9.8
	ដីជុំវិញលំនៅឋាន	1,389	38	38	116	3.0	5	0	0	0	0.0
	ក្បាលដី	62	177	80	47	0.6	578	2,643	1,929	18,837	9.8

តារាង D១៧- ដំណាំសម្រាប់គ្រឿងទេសតាមចំនួនគ្រួសារ ផ្ទៃដីដាំដុះ ផ្ទៃដីប្រមូលផល អត្រាផលិតកម្ម និងទិន្នផល ក្នុងក្បាលដីកសិកម្ម តាមតំបន់/ខេត្ត ឆ្នាំ២០២៣

តំបន់/ខេត្ត	ក្បាលដី/ដីជុំវិញលំនៅឋាន	ដំណាំសម្រាប់គ្រឿងទេស									
		ម្រេច					អំពិល				
		ចំនួនគ្រួសារ	ផ្ទៃដីដាំដុះ (ហិកតា)	ផ្ទៃដីប្រមូលផល (ហិកតា)	ផលិតកម្ម គិតជាតោន	ទិន្នផល តោន/ហិកតា	ចំនួនគ្រួសារ	ផ្ទៃដីដាំដុះ (ហិកតា)	ផ្ទៃដីប្រមូលផល (ហិកតា)	ផលិតកម្ម គិតជាតោន	ទិន្នផល តោន/ហិកតា
កម្ពុជា	សរុប	8,421	6,943	6,693	24,492	7.8	5,069	367	290	158	2.1
	ដីជុំវិញលំនៅឋាន	893	118	118	488	4.1	5,005	280	280	143	0.5
	ក្បាលដី	7,528	6,825	6,576	24,004	3.7	64	86	9	14	1.6
តំបន់វាលទំនាប	សរុប	6,208	4,665	4,508	17,209	6.8	1,399	62	62	28	2.4
	ដីជុំវិញលំនៅឋាន	340	35	35	102	2.9	1,385	60	60	25	0.4
	ក្បាលដី	5,868	4,630	4,473	17,107	3.8	14	2	2	3	2.0
កំពង់ចាម	សរុប	67	48	48	148	11.4	404	11	11	9	0.9
	ដីជុំវិញលំនៅឋាន	15	1	1	5	8.4	396	10	10	9	0.9

	ក្បាលដី	52	47	47	143	3.0	8	0	0	-	-
កណ្ដាល	សរុប	2	0	0	1	5.7	20	18	18	3	7.5
	ដីជុំវិញលំនៅឋាន	-	-	-	-	-	16	18	18	0	0.0
	ក្បាលដី	2	0	0	1	5.7	4	0	0	2	7.5
រាជធានីភ្នំពេញ	សរុប	-	-	-	-	-	-	-	-	-	-
	ដីជុំវិញលំនៅឋាន	-	-	-	-	-	-	-	-	-	-
	ក្បាលដី	-	-	-	-	-	-	-	-	-	-
ព្រៃវែង	សរុប	-	-	-	-	-	163	5	5	1	0.3
	ដីជុំវិញលំនៅឋាន	-	-	-	-	-	163	5	5	1	0.3
	ក្បាលដី	-	-	-	-	-	-	-	-	-	-
ស្វាយរៀង	សរុប	2	1	0	0	75.0	612	19	19	7	0.4
	ដីជុំវិញលំនៅឋាន	1	0	0	0	75.0	612	19	19	7	0.4
	ក្បាលដី	1	1	-	-	-	-	-	-	-	-
តាកែវ	សរុប	75	15	13	26	7.3	183	7	7	6	1.4
	ដីជុំវិញលំនៅឋាន	37	1	1	6	5.5	182	7	7	6	0.9
	ក្បាលដី	38	14	12	20	1.8	1	0	0	0	0.5
ត្បូងឃ្មុំ	សរុប	6,062	4,601	4,448	17,034	6.6	17	1	1	2	3.4
	ដីជុំវិញលំនៅឋាន	287	33	33	92	2.8	16	0	0	1	2.0
	ក្បាលដី	5,775	4,568	4,415	16,942	3.8	1	1	1	1	1.4
តំបន់ទន្លេសាប	សរុប	852	330	314	1,052	7.8	2,299	134	133	66	0.9
	ដីជុំវិញលំនៅឋាន	463	68	68	333	4.9	2,290	129	129	65	0.5
	ក្បាលដី	389	262	246	718	2.9	9	5	3	1	0.4
បន្ទាយមានជ័យ	សរុប	7	0	0	0	9.0	581	42	42	12	0.4
	ដីជុំវិញលំនៅឋាន	7	0	0	0	9.0	577	39	39	12	0.3

	ក្បាលដី	-	-	-	-	-	4	3	2	0	0.1
បាត់ដំបង	សរុប	815	301	285	989	8.0	236	10	10	4	1.2
	ដីជុំវិញលំនៅឋាន	445	67	67	332	4.9	234	9	9	3	0.3
	ក្បាលដី	370	233	217	658	3.0	2	1	1	1	0.9
កំពង់ឆ្នាំង	សរុប	4	0	0	0	1.7	578	17	17	18	1.1
	ដីជុំវិញលំនៅឋាន	4	0	0	0	1.7	577	17	17	18	1.1
	ក្បាលដី	-	-	-	-	-	1	0	-	-	-
កំពង់ធំ	សរុប	25	29	29	62	4.1	208	5	5	5	1.1
	ដីជុំវិញលំនៅឋាន	7	0	0	1	2.0	208	5	5	5	1.1
	ក្បាលដី	18	29	29	61	2.1	-	-	-	-	-
ពោធិ៍សាត់	សរុប	-	-	-	-	-	66	2	2	3	1.6
	ដីជុំវិញលំនៅឋាន	-	-	-	-	-	66	2	2	3	1.6
	ក្បាលដី	-	-	-	-	-	-	-	-	-	-
សៀមរាប	សរុប	1	0	0	0	6.7	379	50	49	21	0.4
	ដីជុំវិញលំនៅឋាន	-	-	-	-	-	378	49	49	21	0.4
	ក្បាលដី	1	0	0	0	6.7	1	0	-	-	-
ឧត្តរមានជ័យ	សរុប	-	-	-	-	-	219	7	7	2	0.3
	ដីជុំវិញលំនៅឋាន	-	-	-	-	-	219	7	7	2	0.3
	ក្បាលដី	-	-	-	-	-	-	-	-	-	-
ប៉ៃលិន	សរុប	-	-	-	-	-	32	2	1	2	1.4
	ដីជុំវិញលំនៅឋាន	-	-	-	-	-	31	1	1	2	1.4
	ក្បាលដី	-	-	-	-	-	1	1	-	-	-
តំបន់ឆ្នេរសមុទ្រ	សរុប	149	177	167	267	12.4	282	7	7	5	0.7
	ដីជុំវិញលំនៅឋាន	8	2	2	25	10.9	281	7	7	5	0.7

	ក្បាលដី	141	175	164	241	1.5	1	0	-	-	-
កំពត	សរុប	112	27	27	190	26.9	239	6	6	4	0.6
	ដីជុំវិញលំនៅឋាន	2	0	0	1	19.8	239	6	6	4	0.6
	ក្បាលដី	110	27	27	189	7.1	-	-	-	-	-
កោះកុង	សរុប	12	11	8	5	2.0	9	0	0	-	-
	ដីជុំវិញលំនៅឋាន	2	0	0	0	1.4	9	0	0	-	-
	ក្បាលដី	10	11	8	4	0.6	-	-	-	-	-
ព្រះសីហនុ	សរុប	-	-	-	-	-	10	0	0	0	1.3
	ដីជុំវិញលំនៅឋាន	-	-	-	-	-	9	0	0	0	1.3
	ក្បាលដី	-	-	-	-	-	1	0	-	-	-
កែប	សរុប	25	139	132	72	12.7	24	1	1	1	1.3
	ដីជុំវិញលំនៅឋាន	4	2	2	24	12.3	24	1	1	1	1.3
	ក្បាលដី	21	137	130	48	0.4	-	-	-	-	-
តំបន់ភ្នំ និងខ្ពង់រាប	សរុប	1,212	1,771	1,705	5,965	5.6	1,089	164	88	58	2.9
	ដីជុំវិញលំនៅឋាន	82	13	13	27	2.1	1,049	84	84	48	0.6
	ក្បាលដី	1,130	1,758	1,692	5,938	3.5	40	80	4	10	2.3
កំពង់ស្ពឺ	សរុប	-	-	-	-	-	255	10	10	14	2.7
	ដីជុំវិញលំនៅឋាន	-	-	-	-	-	226	9	9	12	1.3
	ក្បាលដី	-	-	-	-	-	29	2	1	2	1.4
ក្រចេះ	សរុប	634	793	789	2,018	4.7	28	2	2	0	0.1
	ដីជុំវិញលំនៅឋាន	26	6	6	13	2.2	28	2	2	0	0.1
	ក្បាលដី	608	787	783	2,005	2.6	-	-	-	-	-
មណ្ឌលគិរី	សរុប	446	579	539	1,785	5.1	121	5	5	8	4.2

	ដីជុំវិញលំនៅឋាន	53	7	7	12	1.7	120	4	4	3	0.8
	ក្បាលដី	393	572	532	1,773	3.3	1	2	2	5	3.3
ព្រះវិហារ	សរុប	9	18	18	61	3.4	240	15	14	5	0.3
	ដីជុំវិញលំនៅឋាន	-	-	-	-	-	236	14	14	5	0.3
	ក្បាលដី	9	18	18	61	3.4	4	1	-	-	-
រតនៈគិរី	សរុប	120	379	356	2,093	18.1	5	0	0	0	0.4
	ដីជុំវិញលំនៅឋាន	3	0	0	3	12.3	5	0	0	0	0.4
	ក្បាលដី	117	379	356	2,090	5.9	-	-	-	-	-
ស្ទឹងត្រែង	សរុប	3	3	3	8	3.1	440	131	56	31	2.7
	ដីជុំវិញលំនៅឋាន	-	-	-	-	-	434	55	55	28	0.5
	ក្បាលដី	3	3	3	8	3.1	6	76	1	3	2.2

តារាង E១- ចំនួនគ្រួសារដែលរក្សា និងចិញ្ចឹមបសុសត្វ/សត្វបក្សី/សត្វល្អិត ក្នុងកំលុងនៃការធ្វើជំរឿន តាមទំហំបសុសត្វ/បសុបក្សី តាមតំបន់/ខេត្ត ឆ្នាំ២០២៣

តំបន់/ខេត្ត	ចំនួនគ្រួសារសរុបដែលរក្សា /ចិញ្ចឹមបសុសត្វ/បសុបក្សី/សត្វល្អិត	បសុសត្វធំ				បសុសត្វតូច				បសុបក្សី				សត្វល្អិត
		គ្រួសារសរុបបានរាយការណ៍	១ ក្បាល	២-៩ ក្បាល	១០ ក្បាលឡើង	គ្រួសារសរុបបានរាយការណ៍	១-២ ក្បាល	៣-២៩ ក្បាល	៣០ ក្បាលឡើង	គ្រួសារសរុបបានរាយការណ៍	១-២៤ ក្បាល	២៥-៤៩៩ ក្បាល	៥០០ ក្បាលឡើង	គ្រួសារសរុបបានរាយការណ៍
កម្ពុជា	1,029,320	690,443	56,079	574,987	59,377	94,527	35,536	55,538	3,453	672,787	373,387	297,373	2,027	1,579
តំបន់វាលទំនាប	396,730	288,762	25,128	245,874	17,760	29,153	10,500	17,567	1,086	251,685	150,406	100,241	1,038	478
កំពង់ចាម	53,576	39,041	2,311	34,347	2,383	2,446	557	1,695	194	26,646	18,197	8,194	255	49
កណ្តាល	22,466	16,424	976	14,614	834	1,770	233	1,298	239	6,951	3,288	3,535	128	49
រាជធានីភ្នំពេញ	2,289	1,338	23	1,134	181	96	6	70	20	1,253	265	973	15	12
ព្រៃវែង	112,872	85,827	5,719	74,600	5,508	9,310	3,828	5,297	185	72,123	42,335	29,542	246	90

ស្វាយរៀង	92,724	74,303	6,134	62,112	6,057	6,507	2,758	3,637	112	77,036	48,428	28,591	17	51
តាកែវ	84,776	54,125	9,081	44,087	957	6,136	2,607	3,404	125	55,097	29,026	25,730	341	155
ត្បូងឃ្មុំ	28,027	17,704	884	14,980	1,840	2,888	511	2,166	211	12,579	8,867	3,676	36	72
តំបន់បឹងទន្លេសាប	409,192	248,163	16,379	206,814	24,970	40,035	12,814	25,344	1,877	269,581	136,856	132,061	664	710
បន្ទាយមានជ័យ	73,827	22,109	926	17,686	3,497	7,433	1,790	5,262	381	60,561	22,760	37,701	100	130
បាត់ដំបង	57,985	37,388	1,767	31,227	4,394	3,360	448	2,575	337	32,753	14,295	18,359	99	173
កំពង់ឆ្នាំង	52,238	43,297	2,575	36,376	4,346	5,005	1,474	3,217	314	25,025	13,471	11,474	80	74
កំពង់ធំ	58,991	40,600	1,831	33,494	5,275	4,442	1,266	3,030	146	37,844	24,254	13,475	115	47
ពោធិ៍សាត់	60,474	39,734	3,774	33,818	2,142	1,922	614	1,241	67	44,714	19,636	25,017	61	149
សៀមរាប	76,766	52,944	4,659	44,626	3,659	13,818	5,706	7,638	474	44,554	28,365	15,998	191	101
ឧត្តរមានជ័យ	23,248	9,182	763	7,260	1,159	3,601	1,452	2,044	105	20,070	12,147	7,913	10	17
ប៉ៃលិន	5,663	2,909	84	2,327	498	454	64	337	53	4,060	1,928	2,124	8	19
តំបន់ឆ្នេរសមុទ្រ	90,315	57,795	9,934	46,469	1,392	7,799	3,985	3,686	128	76,015	39,604	36,199	212	183
កំពត	78,624	51,776	9,321	41,780	675	6,738	3,534	3,124	80	67,165	35,994	30,984	187	154
កោះកុង	4,264	2,037	111	1,596	330	458	157	283	18	2,887	979	1,901	7	18
ព្រះសីហនុ	3,259	1,471	49	1,077	345	182	20	137	25	2,251	543	1,693	15	10
កែប	4,168	2,511	453	2,016	42	421	274	142	5	3,712	2,088	1,621	3	1
តំបន់ភ្នំ និងខ្ពង់រាប	133,083	95,723	4,638	75,830	15,255	17,540	8,237	8,941	362	75,506	46,521	28,872	113	208
កំពង់ស្ពឺ	62,045	46,404	2,559	40,786	3,059	2,032	576	1,335	121	38,245	23,519	14,648	78	99
ក្រចេះ	20,529	16,707	437	12,592	3,678	1,931	711	1,123	97	7,253	3,872	3,370	11	25
មណ្ឌលគិរី	6,648	4,874	204	3,482	1,188	1,474	632	833	9	3,715	1,871	1,840	4	26
ព្រះវិហារ	20,165	12,688	549	8,581	3,558	4,802	2,751	2,000	51	12,369	8,403	3,958	8	38
រតនគិរី	11,629	8,068	547	5,759	1,762	4,579	2,205	2,332	42	7,262	4,825	2,427	10	2
ស្ទឹងត្រែង	12,067	6,982	342	4,630	2,010	2,722	1,362	1,318	42	6,662	4,031	2,629	2	18

តារាង E២ - ចំនួនគ្រួសារចិញ្ចឹមសត្វ និងចំនួនបសុសត្វ តាមប្រភេទសត្វ តាមតំបន់/ខេត្ត ឆ្នាំ២០២៣

តំបន់/ខេត្ត	គោ		ក្របី		សេះ		បសុសត្វធំផ្សេងៗ		ជ្រូក		ចៀម		ពពែ	
	ចំនួនគ្រួសាររាយការណ៍	ចំនួនបសុសត្វ	ចំនួនគ្រួសាររាយការណ៍	ចំនួនបសុសត្វ	ចំនួនគ្រួសាររាយការណ៍	ចំនួនបសុសត្វ	ចំនួនគ្រួសាររាយការណ៍	ចំនួនបសុសត្វ	ចំនួនគ្រួសាររាយការណ៍	ចំនួនបសុសត្វ	ចំនួនគ្រួសាររាយការណ៍	ចំនួនបសុសត្វ	ចំនួនគ្រួសាររាយការណ៍	ចំនួនបសុសត្វ
កម្ពុជា	659,427	3,023,202	42,042	237,967	471	4,681	378	2,400	92,370	654,437	527	6,692	1,690	38,584
តំបន់វាលទំនាប	277,010	1,131,102	14,109	76,374	355	3,089	75	598	28,333	193,355	169	2,717	665	16,506
កំពង់ចាម	36,498	154,475	2,726	15,285	255	353	18	79	2,228	22,297	31	428	187	5,919
កណ្ដាល	16,112	67,065	330	1,578	13	2,525	10	78	1,470	18,000	38	897	269	6,061
រាជធានីភ្នំពេញ	1,330	9,156	16	216	1	2	-	-	80	1,431	5	300	11	233
ព្រៃវែង	83,994	353,691	2,292	12,528	52	98	12	50	9,218	50,152	20	130	72	1,717
ស្វាយរៀង	69,304	301,088	6,399	34,900	2	14	11	35	6,493	35,975	10	51	5	65
តាកែវ	53,730	159,142	482	2,775	17	55	20	91	6,036	33,166	49	337	51	893
ត្បូងឃ្មុំ	16,042	86,485	1,864	9,092	15	42	4	265	2,808	32,334	16	574	70	1,618
តំបន់បឹងទន្លេសាប	234,484	1,158,996	17,090	106,910	72	944	252	860	38,942	318,600	233	2,807	900	19,242
បន្ទាយមានជ័យ	21,612	132,506	588	5,131	14	207	17	132	7,159	62,756	58	720	224	7,748
បាត់ដំបង	37,297	210,216	241	3,778	25	418	12	125	2,955	38,346	34	600	387	6,498
កំពង់ឆ្នាំង	40,401	199,633	3,965	20,018	4	8	5	26	4,865	50,695	23	354	121	2,067
កំពង់ធំ	35,731	184,241	5,963	38,401	13	235	16	75	4,396	34,178	35	220	11	147
ពោធិ៍សាត់	36,664	137,879	3,517	16,179	7	18	180	394	1,903	13,316	12	103	7	86
សៀមរាប	50,818	226,324	2,666	22,403	8	54	19	92	13,740	92,467	57	636	24	743
ឧត្ដរមានជ័យ	9,052	48,702	148	994	-	-	3	16	3,589	22,451	10	92	4	30
ប៉ៃលិន	2,909	19,495	2	6	1	4	-	-	335	4,391	4	82	122	1,923

តំបន់ឆ្នេរសមុទ្រ	56,044	184,239	2,256	10,818	16	38	10	39	7,713	41,429	48	405	38	855
កំពត	51,031	158,577	909	2,835	10	15	8	26	6,672	31,341	44	297	21	679
កោះកុង	1,439	10,153	751	4,486	4	17	2	13	447	3,631	2	101	10	126
ព្រះសីហនុ	1,122	8,452	506	3,242	2	6	-	-	180	5,015	-	-	2	19
កែប	2,452	7,057	90	255	-	-	-	-	414	1,442	2	7	5	31
តំបន់ភ្នំ និងខ្ពង់រាប	91,889	548,865	8,587	43,865	28	610	41	903	17,382	101,053	77	763	87	1,981
កំពង់ស្ពឺ	46,302	199,993	151	1,805	8	530	10	674	1,995	26,626	16	133	18	419
ក្រចេះ	15,810	114,058	2,159	11,617	8	21	4	20	1,901	15,502	11	117	19	550
មណ្ឌលគិរី	4,732	32,957	1,034	4,870	3	5	2	8	1,462	6,884	4	17	8	94
ព្រះវិហារ	12,384	103,656	651	4,631	1	20	11	57	4,779	18,749	17	53	7	103
រតនគិរី	6,894	50,095	2,407	9,172	6	26	8	120	4,560	18,950	14	271	10	175
ស្ទឹងត្រែង	5,767	48,106	2,185	11,770	2	8	6	24	2,685	14,342	15	172	25	640

តារាង E៣ - ចំនួនគ្រួសារចិញ្ចឹមបសុបក្សី និងចំនួនសត្វបក្សី តាមប្រភេទសត្វ តាមតំបន់/ខេត្ត ឆ្នាំ២០២៣

តំបន់/ខេត្ត	មាន់		ទា		ក្ងាន		មាន់ទូរគី		ក្រួច	
	ចំនួនគ្រួសារ រាយការណ៍	ចំនួនសត្វ	ចំនួនគ្រួសារ រាយការណ៍	ចំនួនសត្វ	ចំនួនគ្រួសារ រាយការណ៍	ចំនួនសត្វ	ចំនួនគ្រួសារ រាយការណ៍	ចំនួនសត្វ	ចំនួនគ្រួសារ រាយការណ៍	ចំនួនសត្វ
កម្ពុជា	665,590	19,179,478	50,489	6,097,695	3,488	42,984	102	1,703	145	67,864
តំបន់វាលទំនាប	248,857	6,528,911	20,800	2,962,649	1,529	18,250	22	226	43	14,277
កំពង់ចាម	25,945	559,308	2,390	475,108	111	1,667	-	-	3	70
កណ្តាល	6,724	304,502	837	250,295	68	762	1	30	8	11,330
រាជធានីភ្នំពេញ	1,224	59,831	162	22,466	16	200	2	8	1	500
ព្រៃវែង	71,408	1,615,548	6,261	663,151	550	7,030	6	49	3	126

ស្វាយរៀង	76,757	1,721,187	4,869	71,786	150	1,740	4	63	3	60
តាកែវ	54,510	1,654,400	5,296	1,426,564	568	5,820	7	61	15	603
ត្បូងឃ្មុំ	12,289	614,135	985	53,279	66	1,031	2	15	10	1,588
តំបន់បឹងទន្លេសាប	266,240	7,957,982	19,521	2,055,697	1,196	14,596	49	744	82	48,591
បន្ទាយមានជ័យ	59,531	1,717,007	6,476	278,631	306	4,223	23	306	29	2,889
បាត់ដំបង	32,308	1,025,825	2,310	774,461	222	2,713	8	160	8	30,294
កំពង់ឆ្នាំង	24,792	707,657	1,240	94,448	120	1,227	3	22	14	333
កំពង់ធំ	37,391	821,377	2,011	305,462	142	1,709	2	14	7	423
ពោធិ៍សាត់	44,302	1,159,661	1,670	131,740	135	1,471	3	65	5	155
សៀមរាប	43,924	1,938,862	3,789	430,036	117	1,244	6	71	12	13,829
ឧត្តរមានជ័យ	19,966	470,557	1,651	33,449	79	1,114	4	106	2	6
ប៉ៃលិន	4,026	117,036	374	7,470	75	895	-	-	5	662
តំបន់ឆ្នេរសមុទ្រ	75,607	2,711,779	4,461	508,217	427	5,595	16	91	5	2,993
កំពត	66,845	2,430,145	3,617	443,010	374	4,904	12	50	1	40
កោះកុង	2,863	104,483	262	7,512	11	95	1	5	3	2,950
ព្រះសីហនុ	2,192	80,552	357	54,147	24	266	3	36	-	-
កែប	3,707	96,599	225	3,548	18	330	-	-	1	3
តំបន់ភ្នំ និងខ្ពង់រាប	74,886	1,980,806	5,707	571,132	336	4,543	15	642	15	2,003
កំពង់ស្ពឺ	38,017	1,054,409	2,652	511,489	165	2,617	8	27	4	430
ក្រចេះ	7,191	207,289	478	11,380	25	211	1	6	3	26
មណ្ឌលគិរី	3,646	99,098	555	8,358	55	533	3	517	2	345
ព្រះវិហារ	12,280	275,256	693	13,463	42	379	-	-	1	250
រតនគិរី	7,173	177,482	689	16,606	20	348	1	40	2	450
ស្ទឹងត្រែង	6,579	167,272	640	9,836	29	455	2	52	3	502

តារាង ៤១ - ចំនួនគ្រួសារ និងផ្ទៃដីព្រៃឈើ និង/ឬដីព្រៃផ្សេងទៀតនៅក្នុងកសិដ្ឋាន និងជាប្រភេទនៃផលិតផលព្រៃឈើដោយប្រើគណនីផ្ទាល់ខ្លួន ឬផលិតផលមិនមែនឈើ ក្នុងរយៈពេល ១២ខែចុងក្រោយ តាមតំបន់/ខេត្ត

តំបន់/ខេត្ត	សរុបចំនួនគ្រួសារដែលបានរាយការណ៍ពីព្រៃឈើនិងដីព្រៃ	ផ្ទៃដីសរុបនៃព្រៃឈើ និង/ឬដីព្រៃឈើ គិតជាហិកតា	ចំនួនគ្រួសារដែលចូលរួមក្នុងសកម្មភាពព្រៃឈើ និងដីព្រៃឈើផ្សេងទៀត តាមប្រភេទផលិតផលព្រៃឈើដែលប្រើគណនីផ្ទាល់ខ្លួន ឬផលិតផលមិនមែនជាឈើ								
			សកម្មភាពព្រៃឈើ ឬដីព្រៃណាមួយ	ប្រមូលអុស/កាប់ឫស្សី	ផលិតធ្យូង	កាប់ឈើ	ប្រមូលផ្លែឈើ/អាហារព្រៃ	ប្រមូលឱសថព្រៃ	បរបាញ់សត្វព្រៃ	ជ័រ	សកម្មភាពទាក់ទងនឹងព្រៃឈើផ្សេងទៀត
កម្ពុជា	9,559	18,696	361,313	327,990	39,200	12,130	139,179	33,899	9,793	6,259	3,444
តំបន់វាលទំនាប	1,358	1,262	65,894	59,060	4,525	3,209	15,602	3,248	1,121	489	271
កំពង់ចាម	247	40	11,904	8,101	619	1,117	4,555	178	61	29	39
កណ្ដាល	174	1,144	5,467	4,534	1,051	492	1,949	750	353	107	117
ភ្នំពេញ	5	0	109	88	65	33	31	30	26	10	7
ព្រៃវែង	474	4	12,623	12,463	190	46	3,660	458	6	5	17
ស្វាយរៀង	270	5	19,497	19,306	232	15	632	50	4	3	3
តាកែវ	167	44	11,174	9,658	2,195	1,483	4,052	1,693	666	203	78
ត្បូងឃ្មុំ	21	25	5,120	4,910	173	23	723	89	5	132	10
តំបន់បឹងទន្លេសាប	3,227	10,814	157,610	146,337	19,271	4,813	50,466	13,640	3,586	1,055	1,258
បន្ទាយមានជ័យ	1,194	7,401	39,747	35,905	8,723	1,455	15,948	3,237	1,240	379	568
បាត់ដំបង	616	250	14,498	13,037	3,147	1,356	4,441	2,068	1,160	349	70
កំពង់ឆ្នាំង	825	583	17,485	16,814	762	448	2,882	847	110	24	115
កំពង់ធំ	144	111	24,301	23,690	2,526	156	8,179	1,418	99	49	59
ពោធិ៍សាត់	62	1,011	17,782	16,979	545	203	7,110	4,221	132	57	276
សៀមរាប	239	1,315	19,044	16,256	1,888	1,094	3,326	1,504	697	174	163

ឧត្តរមានជ័យ	131	137	20,094	19,442	1,281	61	5,885	151	127	21	3
ប៉ៃលិន	16	6	4,659	4,214	399	40	2,695	194	21	2	4
តំបន់ឆ្នេរសមុទ្រ	199	99	14,200	10,408	2,950	1,568	7,020	1,870	935	505	93
កំពត	56	15	13,043	9,603	2,598	1,389	6,582	1,559	788	248	69
កោះកុង	121	82	622	407	333	103	325	204	63	220	9
ព្រះសីហនុ	4	2	129	5	8	75	110	105	84	37	13
កែប	18	1	406	393	11	1	3	2	-	-	2
តំបន់ភ្នំ និងខ្ពង់រាប	4,775	6,521	123,609	112,185	12,454	2,540	66,091	15,141	4,151	4,210	1,822
កំពង់ស្ពឺ	1,264	477	29,847	24,722	2,033	474	12,111	2,056	304	110	138
ក្រចេះ	165	74	11,088	9,555	1,080	114	4,841	655	203	28	21
មណ្ឌលគិរី	175	363	5,603	5,071	1,247	262	4,306	2,130	419	1,738	281
ព្រះវិហារ	1,488	1,623	33,597	31,699	5,152	779	20,530	5,727	1,572	1,818	1,319
រតនគិរី	771	433	25,532	24,139	1,379	244	15,949	3,069	617	177	42
ស្ទឹងត្រែង	912	3,551	17,942	16,999	1,563	667	8,354	1,504	1,036	339	21

តារាង ៦១ - ចំនួនគ្រួសារកសិដ្ឋាន និងផ្ទៃដីស្រោចស្រព តាមប្រភេទប្រព័ន្ធធារាសាស្ត្រ តាមតំបន់/ខេត្ត ឆ្នាំ២០២៣

តំបន់/ខេត្ត	ចំនួនគ្រួសារដែលបានរាយការណ៍ពីការស្រោចស្រព	សរុបផ្ទៃដីដែលបានស្រោចស្រព គិតជាហិកតា	ចំនួនគ្រួសារ ដែលបានរាយការណ៍ពីគ្រឿងបរិក្ខារធារាសាស្ត្រ			ផ្ទៃដីដែលស្រោចស្រពដោយប្រព័ន្ធគ្រប់គ្រងការស្រោចស្រព	
			ប្រព័ន្ធធារាសាស្ត្ររបស់រដ្ឋាភិបាល	ប្រភពផ្សេងទៀត	ប្រភពទាំងពីរ	ប្រព័ន្ធធារាសាស្ត្រដីក្រោមដែលគ្រប់គ្រងយ៉ាងពេញលេញ (ប្រព័ន្ធធារាសាស្ត្របាញ់ទឹក ប្រព័ន្ធធារាសាស្ត្រលើផ្ទៃដី) គិតជាហិកតា	ប្រព័ន្ធធារាសាស្ត្រដីក្រោមដែលគ្រប់គ្រងដោយផ្នែក (គ្រប់គ្រងទឹកជន់លិច ដីសើម ជ្រលងដងអូរ...) គិតជាហិកតា
កម្ពុជា	380,689	464,500	128,315	154,981	97,393	451,143	13,358
តំបន់វាលទំនាប	231,392	235,135	61,287	107,124	62,981	230,232	4,903
កំពង់ចាម	43,528	44,453	11,212	25,895	6,421	42,877	1,576
កណ្ដាល	37,760	33,020	13,175	16,318	8,267	32,748	271
ភ្នំពេញ	1,059	624	331	456	272	622	1
ព្រៃវែង	67,413	85,651	9,792	28,844	28,777	83,373	2,278
ស្វាយរៀង	24,296	4,049	473	19,150	4,673	4,043	6
តាកែវ	44,805	53,826	25,579	6,544	12,682	53,155	671
ត្បូងឃ្មុំ	12,531	13,512	725	9,917	1,889	13,413	99
តំបន់បឹងទន្លេសាប	126,336	208,061	58,182	37,448	30,706	200,626	7,435
បន្ទាយមានជ័យ	20,558	35,220	10,573	2,905	7,080	34,028	1,192
បាត់ដំបង	29,276	57,612	14,100	8,375	6,801	56,967	645
កំពង់ឆ្នាំង	18,148	24,052	3,817	11,482	2,849	23,172	880

កំពង់ធំ	13,215	24,165	5,991	5,561	1,663	21,099	3,066
ពោធិ៍សាត់	23,651	37,172	11,809	1,241	10,601	36,432	740
សៀមរាប	20,853	28,207	11,723	7,440	1,690	27,345	863
ឧត្តរមានជ័យ	32	24	21	11	-	21	2
ប៉ៃលិន	603	1,608	148	433	22	1,561	46
តំបន់ឆ្នេរសមុទ្រ	8,560	6,273	1,565	4,675	2,320	5,598	675
កំពត	7,058	4,513	1,177	3,607	2,274	4,023	490
កោះកុង	780	1,226	85	662	33	1,067	159
ព្រះសីហនុ	345	217	177	155	13	207	10
កែប	377	317	126	251	-	301	16
តំបន់ភ្នំ និងខ្ពង់រាប	14,401	15,031	7,281	5,734	1,386	14,687	344
កំពង់ស្ពឺ	6,363	3,393	4,441	1,114	808	3,261	132
ក្រចេះ	6,438	8,986	2,359	3,695	384	8,859	127
មណ្ឌលគិរី	888	1,550	196	507	185	1,530	20
ព្រះវិហារ	155	378	90	62	3	371	8
រតនគិរី	312	578	166	142	4	528	50
ស្ទឹងត្រែង	245	146	29	214	2	139	7

តារាង K១ - ចំនួនគ្រួសារដែលដាំដុះ និងប្រើប្រាស់ជី តាមប្រភេទជី តាមតំបន់/ខេត្ត ឆ្នាំ២០២៣

តំបន់/ខេត្ត	ប្រភេទជីដែលបានប្រើប្រាស់ក្នុងការដាំដំណាំ ក្នុងរយៈពេល១២ខែចុងក្រោយ					
	ជីរ៉ែ	ជីរ៉ែសរីរាង្គ	ជីសរីរាង្គ	ជីជីវសាស្ត្រ	លាមកសត្វ	ជីសរីរាង្គផ្សេងទៀត
កម្ពុជា	1,345,546	324,982	135,403	77,107	585,974	66,504
តំបន់វាលទំនាប	610,324	110,055	34,996	21,777	254,190	19,382
កំពង់ចាម	88,269	22,926	7,041	4,283	33,938	2,143
កណ្ដាល	46,734	13,243	6,797	6,444	16,639	5,331
ភ្នំពេញ	3,863	505	364	134	1,894	265
ព្រៃវែង	167,171	17,590	2,803	1,523	46,347	1,882
ស្វាយរៀង	105,125	12,219	6,099	1,105	71,798	1,962
តាកែវ	136,526	20,702	8,551	4,444	69,781	6,071
ត្បូងឃ្មុំ	62,636	22,870	3,341	3,844	13,793	1,728
តំបន់បឹងទន្លេសាប	497,128	165,200	67,970	39,279	167,586	30,244
បន្ទាយមានជ័យ	79,774	21,751	8,361	6,386	22,463	4,302
បាត់ដំបង	80,045	29,951	15,313	11,283	17,473	6,299
កំពង់ឆ្នាំង	70,083	13,694	3,813	3,042	48,392	7,286
កំពង់ធំ	72,777	25,014	5,427	3,686	25,315	2,243
ពោធិ៍សាត់	72,699	34,838	23,086	6,069	26,471	3,955
សៀមរាប	89,893	29,014	7,652	4,813	24,746	5,765
ឧត្តរមានជ័យ	27,217	8,199	2,696	1,974	1,906	253
ប៉ៃលិន	4,640	2,739	1,622	2,026	820	141

តំបន់ឆ្នេរសមុទ្រ	90,177	16,720	7,631	2,860	61,082	6,746
កំពត	82,113	13,772	6,445	2,209	55,363	6,395
កោះកុង	2,767	1,877	798	277	1,712	141
ព្រះសីហនុ	1,751	665	328	80	969	123
កែប	3,546	406	60	294	3,038	87
តំបន់ភ្នំ និងខ្ពង់រាប	147,917	33,007	24,806	13,191	103,116	10,132
កំពង់ស្ពឺ	95,096	13,604	7,055	3,137	68,180	5,937
ក្រចេះ	27,660	8,399	6,245	2,851	10,771	1,046
មណ្ឌលគិរី	4,311	1,368	1,686	1,153	2,736	390
ព្រះវិហារ	7,699	4,256	6,986	1,980	13,563	1,178
រតនគិរី	6,289	3,051	1,751	2,006	2,646	1,301
ស្ទឹងត្រែង	6,862	2,329	1,083	2,064	5,220	280

តារាង K២ - ចំនួនគ្រួសារដែលបានដាំដុះដំណាំ និងប្រើប្រាស់ថ្នាំសម្លាប់សត្វល្អិត តាមប្រភេទថ្នាំសម្លាប់សត្វល្អិត តាមតំបន់/ខេត្ត ឆ្នាំ២០២៣

តំបន់/ខេត្ត	ប្រភេទថ្នាំសម្លាប់សត្វល្អិតដែលបានប្រើប្រាស់ទៅលើដំណាំក្នុងរយៈពេល១២ខែចុងក្រោយ				
	ថ្នាំសម្លាប់សត្វល្អិត	ថ្នាំសំលាប់ស្មៅ	ថ្នាំសំលាប់មេរោគ	ថ្នាំសំលាប់សត្វកកេរ	ប្រភេទថ្នាំផ្សេងៗ
កម្ពុជា	1,015,230	1,220,746	234,563	113,663	22,301
តំបន់វាលទំនាប	472,511	505,987	94,697	45,037	8,538
កំពង់ចាម	83,751	79,862	14,301	4,957	931
កណ្ដាល	42,649	34,248	13,112	9,310	2,519
ភ្នំពេញ	1,843	1,423	205	122	16
ព្រៃវែង	128,616	129,683	31,647	13,672	2,213
ស្វាយរៀង	74,645	84,628	7,966	2,621	121
តាកែវ	100,921	115,125	22,328	13,189	1,715
ត្បូងឃ្មុំ	40,086	61,018	5,138	1,166	1,023
តំបន់បឹងទន្លេសាប	375,727	476,624	113,736	54,158	10,755
បន្ទាយមានជ័យ	67,916	75,489	24,471	16,119	3,162
បាត់ដំបង	80,336	80,737	37,033	21,566	3,396
កំពង់ឆ្នាំង	26,457	52,842	12,588	4,421	1,226
កំពង់ធំ	58,099	73,524	10,329	3,639	970
ពោធិ៍សាត់	66,242	73,518	16,403	3,405	1,367
សៀមរាប	58,985	91,765	10,542	4,425	467
ឧត្តរមានជ័យ	13,211	22,125	1,232	118	38
ប៉ៃលិន	4,481	6,624	1,138	465	129
តំបន់ឆ្នេរសមុទ្រ	59,382	72,282	6,472	4,546	594
កំពត	54,900	66,031	6,026	4,054	535
កោះកុង	2,657	2,654	250	112	35

ព្រះសីហនុ	1,429	1,952	137	366	18
កែប	396	1,645	59	14	6
តំបន់ភ្នំ និងខ្ពង់រាប	107,610	165,853	19,658	9,922	2,414
កំពង់ស្ពឺ	40,584	43,177	5,954	3,087	1,353
ក្រចេះ	27,241	35,874	7,152	2,489	348
មណ្ឌលគិរី	5,688	8,602	744	290	124
ព្រះវិហារ	10,230	30,215	1,642	2,679	194
រតនគិរី	14,270	31,463	2,730	447	332
ស្ទឹងត្រែង	9,597	16,522	1,436	930	63

តារាង M១ - ចំនួនគ្រួសារដែលបានប្រើប្រាស់ការជួលកម្លាំងពលកម្ម និងចំនួនពលកម្មដែលបានជួលតាមភេទ និងការរួមចំណែកការងាររបស់ពួកគេក្នុងរយៈពេល ១២ ខែចុងក្រោយ តាមតំបន់/ខេត្ត ឆ្នាំ២០២៣

តំបន់/ខេត្ត	ចំនួនសរុបនៃគ្រួសារដែលបានប្រើប្រាស់កម្លាំងពលកម្ម	ចំនួនពលកម្មដែលបានជួលតាមភេទ និងការរួមចំណែកការងារ											
		ការងារពេញម៉ោង ចន្លោះ១ខែដល់៣ខែ ក្នុង១ឆ្នាំ		ការងារពេញម៉ោង ចន្លោះ៤ខែដល់៦ខែ ក្នុង១ឆ្នាំ		ការងារពេញម៉ោង ៧ខែឬលើសពីនេះ ក្នុង១ឆ្នាំ		ការងារក្រៅម៉ោង ចន្លោះ១ខែដល់៣ខែ ក្នុង១ឆ្នាំ		ការងារក្រៅម៉ោង ចន្លោះ៤ខែដល់៦ខែ ក្នុង១ឆ្នាំ		ការងារក្រៅម៉ោង ៧ខែឬលើសពីនេះ ក្នុង១ឆ្នាំ	
		បុរស	ស្ត្រី	បុរស	ស្ត្រី	បុរស	ស្ត្រី	បុរស	ស្ត្រី	បុរស	ស្ត្រី	បុរស	ស្ត្រី
កម្ពុជា	297,624	574,615	476,173	57,285	42,491	20,104	14,322	556,458	352,518	58,875	26,286	17,660	4,276
តំបន់វាលទំនាប	95,289	45,258	27,508	13,800	12,623	7,727	4,060	126,332	67,627	22,926	10,482	6,498	1,330
កំពង់ចាម	20,540	15,026	9,858	8,811	9,883	1,861	1,327	44,089	33,498	3,614	2,864	916	254
កណ្តាល	7,833	4,913	3,276	1,048	928	776	381	8,346	7,517	700	1,354	193	237
ភ្នំពេញ	343	6,116	54	10	4	22	12	513	255	47	10	21	8
ព្រៃវែង	10,364	1,063	367	244	65	1,498	582	10,018	2,895	5,392	406	119	32
ស្វាយរៀង	6,313	1,181	26	47	-	21	3	8,876	165	194	3	4	2
តាកែវ	35,593	2,303	627	2,254	469	608	88	35,659	5,544	9,318	1,571	3,949	96

ត្បូងឃ្មុំ	14,303	14,656	13,300	1,386	1,274	2,941	1,667	18,831	17,753	3,661	4,274	1,296	701
តំបន់បឹងទន្លេសាប	128,759	213,642	145,326	21,694	10,544	6,697	6,349	351,945	220,059	26,706	6,777	9,966	2,461
បន្ទាយមានជ័យ	25,393	32,709	12,103	7,342	4,687	507	382	29,316	4,747	3,418	486	1,470	135
បាត់ដំបង	35,409	42,556	26,056	5,253	3,073	2,142	1,744	61,955	30,999	19,874	4,559	4,799	844
កំពង់ឆ្នាំង	9,216	3,949	1,922	1,961	398	136	51	8,311	2,967	431	39	54	12
កំពង់ធំ	14,068	16,969	12,494	381	150	475	403	25,762	26,910	1,186	281	601	513
ពោធិ៍សាត់	846	244	91	117	90	82	82	1,280	744	53	20	17	7
សៀមរាប	24,688	22,768	21,688	3,196	200	2,257	2,878	143,844	150,099	1,091	998	2,732	874
ឧត្តរមានជ័យ	13,327	61,184	51,789	1,395	1,143	896	739	78,408	1,926	256	225	71	24
ប៉ៃលិន	5,812	33,263	19,183	2,049	803	202	70	3,069	1,667	397	169	222	52
តំបន់ឆ្នេរសមុទ្រ	4,160	5,297	648	465	54	1,118	94	2,406	571	259	54	381	20
កំពត	2,141	3,769	253	117	18	105	16	1,660	163	194	26	3	-
កោះកុង	956	863	231	259	24	510	57	171	82	47	21	112	11
ព្រះសីហនុ	485	478	41	43	9	335	5	76	59	6	-	8	2
កែប	578	187	123	46	3	168	16	499	267	12	7	258	7
តំបន់ភ្នំ និងខ្ពង់រាប	69,416	310,418	302,691	21,326	19,270	4,562	3,819	75,775	64,261	8,984	8,973	815	465
កំពង់ស្ពឺ	3,071	1,250	348	165	63	69	14	2,123	841	356	92	102	38
ក្រចេះ	19,485	35,974	37,935	1,405	1,304	488	446	24,605	22,102	4,387	4,727	106	69
មណ្ឌលគិរី	5,500	4,585	2,704	162	89	574	307	9,274	7,546	490	656	23	27
ព្រះវិហារ	25,061	239,664	233,575	18,713	16,821	2,110	2,141	3,799	4,459	1,131	1,746	19	16
រតនគិរី	10,225	7,421	6,011	750	834	1,100	736	34,464	27,952	2,122	1,332	448	235
ស្ទឹងត្រែង	6,074	21,524	22,118	131	159	221	175	1,510	1,361	498	420	117	80

តារាង N១ - ចំនួនប្រជាជនសរុប/សមាជិកនៃគ្រួសារកាន់កាប់កសិកម្មគិតត្រឹមពេលណាត់ជួប តាមភេទរបស់មេគ្រួសារ តាមតំបន់/ខេត្ត ឆ្នាំ២០២៣

តំបន់/ខេត្ត	ភេទនៃមេគ្រួសារ											
	គ្រួសារទាំងអស់				មេគ្រួសារជាបុរស				មេគ្រួសារជាស្ត្រី			
	សរុប	សមាជិកជាបុរស	សមាជិកជាស្ត្រី	ផលធៀបនៃភេទ	សរុប	សមាជិកជាបុរស	សមាជិកជាស្ត្រី	ផលធៀបនៃភេទ	សរុប	សមាជិកជាបុរស	សមាជិកជាស្ត្រី	ផលធៀបនៃភេទ
កម្ពុជា	7,256,114	3,598,405	3,657,709	98.4	6,123,067	3,146,442	2,976,625	105.7	1,133,047	451,963	681,084	66.4
តំបន់វាលទំនាប	2,887,680	1,414,848	1,472,832	96.1	2,293,100	1,173,111	1,119,989	104.7	594,580	241,737	352,843	68.5
កំពង់ចាម	456,102	226,029	230,073	98.2	371,717	191,287	180,430	106.0	84,385	34,742	49,643	70.0
កណ្តាល	281,659	141,677	139,982	101.2	248,000	128,807	119,193	108.1	33,659	12,870	20,789	61.9
ភ្នំពេញ	25,348	12,508	12,840	97.4	21,262	10,949	10,313	106.2	4,086	1,559	2,527	61.7
ព្រៃវែង	669,272	323,340	345,932	93.5	496,123	252,530	243,593	103.7	173,149	70,810	102,339	69.2
ស្វាយរៀង	425,018	206,295	218,723	94.3	343,898	175,038	168,860	103.7	81,120	31,257	49,863	62.7
តាកែវ	625,391	304,803	320,588	95.1	473,513	241,713	231,800	104.3	151,878	63,090	88,788	71.1
ត្បូងឃ្មុំ	404,890	200,196	204,694	97.8	338,587	172,787	165,800	104.2	66,303	27,409	38,894	70.5
តំបន់បឹងទន្លេសាប	2,734,091	1,367,057	1,367,034	100.0	2,377,895	1,228,306	1,149,589	106.8	356,196	138,751	217,445	63.8
បន្ទាយមានជ័យ	462,938	231,508	231,430	100.0	409,155	211,267	197,888	106.8	53,783	20,241	33,542	60.3
បាត់ដំបង	464,274	235,168	229,106	102.6	410,051	214,172	195,879	109.3	54,223	20,996	33,227	63.2
កំពង់ឆ្នាំង	369,593	182,067	187,526	97.1	327,269	167,742	159,527	105.1	42,324	14,325	27,999	51.2
កំពង់ធំ	388,969	193,552	195,417	99.0	336,440	171,884	164,556	104.5	52,529	21,668	30,861	70.2
ពោធិ៍សាត់	324,106	161,510	162,596	99.3	272,608	142,090	130,518	108.9	51,498	19,420	32,078	60.5
សៀមរាប	543,126	271,270	271,856	99.8	460,187	237,213	222,974	106.4	82,939	34,057	48,882	69.7
ឧត្តរមានជ័យ	141,476	71,902	69,574	103.3	125,953	65,180	60,773	107.3	15,523	6,722	8,801	76.4
ប៉ៃលិន	39,609	20,080	19,529	102.8	36,232	18,758	17,474	107.3	3,377	1,322	2,055	64.3
តំបន់ឆ្នេរសមុទ្រ	458,514	228,874	229,640	99.7	395,355	204,546	190,809	107.2	63,159	24,328	38,831	62.7

កំពត	359,513	178,193	181,320	98.3	312,829	161,395	151,434	106.6	46,684	16,798	29,886	56.2
កោះកុង	53,492	27,559	25,933	106.3	43,988	23,110	20,878	110.7	9,504	4,449	5,055	88.0
ព្រះសីហនុ	24,108	12,271	11,837	103.7	19,526	10,142	9,384	108.1	4,582	2,129	2,453	86.8
កែប	21,401	10,851	10,550	102.9	19,012	9,899	9,113	108.6	2,389	952	1,437	66.2
តំបន់ភ្នំ និងខ្ពង់រាប	1,175,829	587,626	588,203	99.9	1,056,717	540,479	516,238	104.7	119,112	47,147	71,965	65.5
កំពង់ស្ពឺ	488,282	238,451	249,831	95.4	414,143	209,342	204,801	102.2	74,139	29,109	45,030	64.6
ក្រចេះ	202,215	102,684	99,531	103.2	187,488	96,809	90,679	106.8	14,727	5,875	8,852	66.4
មណ្ឌលគិរី	62,771	32,127	30,644	104.8	58,497	30,401	28,096	108.2	4,274	1,726	2,548	67.7
ព្រះវិហារ	170,238	86,275	83,963	102.8	158,130	81,231	76,899	105.6	12,108	5,044	7,064	71.4
រតនគិរី	146,477	74,243	72,234	102.8	139,060	71,451	67,609	105.7	7,417	2,792	4,625	60.4
ស្ទឹងត្រែង	105,846	53,846	52,000	103.6	99,399	51,245	48,154	106.4	6,447	2,601	3,846	67.6

តារាង N២ - ចំនួនសរុបប្រជាជន/សមាជិកនៃគ្រួសារកសិកម្ម គិតត្រឹមពេលណាត់ជួប តាមភេទ និងអាយុ នៃថ្ងៃកំណើតចុងក្រោយរបស់សមាជិកគ្រួសារ តាមតំបន់/ខេត្ត ឆ្នាំ២០២៣

តំបន់/ខេត្ត	ក្រុមអាយុនៃសមាជិកគ្រួសារ														
	អាយុតិចជាង១០ឆ្នាំ			អាយុ១០ដល់១៤ឆ្នាំ			អាយុ១៥ដល់១៧ឆ្នាំ			អាយុ១៨ដល់១៩ឆ្នាំ			អាយុ២០ដល់២៩ឆ្នាំ		
	សរុប	បុរស	ស្ត្រី	សរុប	បុរស	ស្ត្រី	សរុប	បុរស	ស្ត្រី	សរុប	បុរស	ស្ត្រី	សរុប	បុរស	ស្ត្រី
កម្ពុជា	963,358	495,956	467,402	678,187	346,796	331,391	430,232	218,662	211,570	280,173	141,112	139,061	1,185,678	581,067	604,611
តំបន់វាលទំនាប	342,372	176,631	165,741	251,302	127,984	123,318	163,247	83,168	80,079	108,022	53,809	54,213	455,172	222,827	232,345
កំពង់ចាម	49,375	25,475	23,900	39,684	20,409	19,275	26,757	13,484	13,273	17,138	8,605	8,533	66,948	32,823	34,125
កណ្ដាល	28,967	14,946	14,021	22,380	11,408	10,972	17,075	8,753	8,322	11,408	5,724	5,684	46,724	23,246	23,478
ភ្នំពេញ	2,493	1,283	1,210	1,661	879	782	1,419	705	714	927	483	444	4,399	2,152	2,247
ព្រៃវែង	76,399	39,276	37,123	57,461	29,314	28,147	36,644	18,680	17,964	23,562	11,834	11,728	97,644	47,485	50,159
ស្វាយរៀង	55,734	29,069	26,665	37,821	19,047	18,774	21,781	11,173	10,608	15,258	7,364	7,894	67,572	32,750	34,822
តាកែវ	72,558	37,317	35,241	51,486	26,144	25,342	34,591	17,738	16,853	24,165	12,128	12,037	109,647	53,459	56,188

ត្បូងឃ្មុំ	56,846	29,265	27,581	40,809	20,783	20,026	24,980	12,635	12,345	15,564	7,671	7,893	62,238	30,912	31,326
តំបន់បឹងទន្លេសាប	388,897	200,100	188,797	265,313	135,720	129,593	164,121	83,525	80,596	104,783	53,364	51,419	444,855	218,937	225,918
បន្ទាយមានជ័យ	54,350	27,658	26,692	42,307	21,507	20,800	25,846	13,100	12,746	16,874	8,428	8,446	73,517	35,667	37,850
បាត់ដំបង	59,637	30,774	28,863	43,944	22,606	21,338	27,607	14,075	13,532	17,341	8,937	8,404	73,536	36,636	36,900
កំពង់ឆ្នាំង	61,360	31,607	29,753	36,563	18,895	17,668	22,396	11,557	10,839	14,700	7,525	7,175	62,663	30,828	31,835
កំពង់ធំ	55,470	28,311	27,159	37,375	19,172	18,203	24,245	12,311	11,934	15,760	7,965	7,795	60,583	29,547	31,036
ពោធិ៍សាត់	43,696	22,495	21,201	30,571	15,559	15,012	18,169	9,228	8,941	11,902	6,164	5,738	52,582	25,620	26,962
សៀមរាប	83,110	43,099	40,011	55,713	28,388	27,325	34,625	17,585	17,040	21,325	10,829	10,496	92,194	45,766	46,428
ឧត្តរមានជ័យ	25,482	13,179	12,303	14,855	7,558	7,297	8,632	4,397	4,235	5,325	2,705	2,620	23,129	11,611	11,518
ប៉ៃលិន	5,792	2,977	2,815	3,985	2,035	1,950	2,601	1,272	1,329	1,556	811	745	6,651	3,262	3,389
តំបន់ឆ្នេរសមុទ្រ	50,872	26,599	24,273	39,979	20,855	19,124	27,500	13,959	13,541	18,016	9,245	8,771	76,267	37,406	38,861
កំពត	38,143	19,922	18,221	30,346	15,818	14,528	21,015	10,657	10,358	13,881	7,074	6,807	59,031	28,776	30,255
កោះកុង	7,366	3,890	3,476	5,385	2,774	2,611	3,655	1,904	1,751	2,317	1,230	1,087	8,897	4,445	4,452
ព្រះសីហនុ	2,199	1,129	1,070	2,170	1,172	998	1,561	750	811	987	506	481	4,599	2,274	2,325
កែប	3,164	1,658	1,506	2,078	1,091	987	1,269	648	621	831	435	396	3,740	1,911	1,829
តំបន់ភ្នំនិងខ្ពង់រាប	181,217	92,626	88,591	121,593	62,237	59,356	75,364	38,010	37,354	49,352	24,694	24,658	209,384	101,897	107,487
កំពង់ស្ពឺ	65,221	33,139	32,082	44,324	22,607	21,717	28,673	14,496	14,177	19,636	9,788	9,848	89,676	43,168	46,508
ក្រចេះ	28,445	14,577	13,868	20,680	10,737	9,943	12,428	6,183	6,245	7,817	3,979	3,838	31,922	15,830	16,092
មណ្ឌលគិរី	10,906	5,602	5,304	7,841	3,996	3,845	4,609	2,334	2,275	2,962	1,511	1,451	11,332	5,595	5,737
ព្រះវិហារ	31,084	15,883	15,201	18,492	9,433	9,059	11,432	5,869	5,563	7,524	3,745	3,779	30,604	15,092	15,512
រតនគិរី	25,270	12,961	12,309	18,092	9,212	8,880	11,026	5,548	5,478	6,990	3,427	3,563	28,168	13,553	14,615
ស្ទឹងត្រែង	20,291	10,464	9,827	12,164	6,252	5,912	7,196	3,580	3,616	4,423	2,244	2,179	17,682	8,659	9,023

តារាង N២ - ចំនួនសរុបប្រជាជន/សមាជិកនៃគ្រួសារកសិកម្ម គិតត្រឹមពេលណាត់ជួប តាមភេទ និងអាយុ នៃថ្ងៃកំណើតចុងក្រោយរបស់សមាជិកគ្រួសារ តាមតំបន់/ខេត្ត ឆ្នាំ២០២៣

តំបន់/ខេត្ត	ក្រុមអាយុនៃសមាជិកគ្រួសារ														
	អាយុ៣០ដល់៣៩ឆ្នាំ			អាយុ៤០ដល់៤៩ឆ្នាំ			អាយុ៥០ដល់៥៩ឆ្នាំ			អាយុ៦០ដល់៦៩ឆ្នាំ			អយុ៦៥ និងលើសពីនេះ		
	សរុប	បុរស	ស្ត្រី	សរុប	បុរស	ស្ត្រី	សរុប	បុរស	ស្ត្រី	សរុប	បុរស	ស្ត្រី	សរុប	បុរស	ស្ត្រី
កម្ពុជា	1,227,412	606,971	620,441	989,968	492,026	497,942	763,632	375,852	387,780	292,530	141,807	150,723	444,944	198,156	246,788
តំបន់វាលទំនាប	471,768	229,753	242,015	420,419	205,430	214,989	335,134	162,794	172,340	128,294	60,303	67,991	211,950	92,149	119,801
កំពង់ចាម	69,033	33,358	35,675	70,363	34,657	35,706	56,720	28,344	28,376	22,177	10,969	11,208	37,907	17,905	20,002
កណ្តាល	43,933	21,909	22,024	42,179	21,240	20,939	33,410	17,182	16,228	13,645	6,844	6,801	21,938	10,425	11,513
ភ្នំពេញ	4,211	2,078	2,133	3,826	1,860	1,966	2,918	1,446	1,472	1,333	629	704	2,161	993	1,168
ព្រៃវែង	109,396	52,512	56,884	105,255	50,379	54,876	83,185	39,406	43,779	30,936	13,832	17,104	48,790	20,622	28,168
ស្វាយរៀង	75,837	36,896	38,941	58,388	28,343	30,045	47,039	22,178	24,861	17,921	8,307	9,614	27,667	11,168	16,499
តាកែវ	106,278	51,915	54,363	87,167	42,484	44,683	67,511	32,335	35,176	25,575	11,693	13,882	46,413	19,590	26,823
ត្បូងឃ្មុំ	63,080	31,085	31,995	53,241	26,467	26,774	44,351	21,903	22,448	16,707	8,029	8,678	27,074	11,446	15,628
តំបន់បឹងទន្លេសាប	477,025	238,669	238,356	352,976	177,856	175,120	273,939	134,875	139,064	110,007	54,559	55,448	152,175	69,452	82,723
បន្ទាយមានជ័យ	85,579	42,846	42,733	64,904	33,000	31,904	51,605	25,955	25,650	20,688	10,491	10,197	27,268	12,856	14,412
បាត់ដំបង	81,079	40,777	40,302	57,701	29,678	28,023	49,880	24,816	25,064	22,096	11,411	10,685	31,453	15,458	15,995
កំពង់ឆ្នាំង	62,787	31,149	31,638	43,847	21,422	22,425	32,118	15,319	16,799	12,565	5,632	6,933	20,594	8,133	12,461
កំពង់ធំ	63,506	31,490	32,016	54,795	27,464	27,331	41,393	20,616	20,777	14,656	7,156	7,500	21,186	9,520	11,666
ពោធិ៍សាត់	63,072	31,417	31,655	42,644	21,279	21,365	31,125	15,393	15,732	12,906	6,460	6,446	17,439	7,895	9,544
សៀមរាប	90,641	45,648	44,993	68,606	34,481	34,125	50,393	24,083	26,310	19,925	9,688	10,237	26,594	11,703	14,891
ឧត្តរមានជ័យ	23,680	11,952	11,728	15,996	8,215	7,781	13,311	6,709	6,602	5,269	2,697	2,572	5,797	2,879	2,918
ប៉ៃលិន	6,681	3,390	3,291	4,483	2,317	2,166	4,114	1,984	2,130	1,902	1,024	878	1,844	1,008	836
តំបន់ឆ្នេរសមុទ្រ	79,520	39,143	40,377	66,199	32,806	33,393	53,055	26,693	26,362	18,910	9,455	9,455	28,196	12,713	15,483
កំពត	61,906	30,280	31,626	52,750	25,905	26,845	43,382	21,593	21,789	15,402	7,609	7,793	23,657	10,559	13,098

កោះកុង	10,168	5,062	5,106	7,504	3,923	3,581	4,782	2,613	2,169	1,598	855	743	1,820	863	957
ព្រះសីហនុ	3,869	1,987	1,882	3,318	1,648	1,670	2,874	1,465	1,409	1,113	610	503	1,418	730	688
កែប	3,577	1,814	1,763	2,627	1,330	1,297	2,017	1,022	995	797	381	416	1,301	561	740
តំបន់ភ្នំនិងខ្ពង់រាប	199,099	99,406	99,693	150,374	75,934	74,440	101,504	51,490	50,014	35,319	17,490	17,829	52,623	23,842	28,781
កំពង់ស្ពឺ	89,082	43,554	45,528	64,116	31,327	32,789	43,104	20,773	22,331	16,668	7,657	9,011	27,782	11,942	15,840
ក្រចេះ	32,899	16,364	16,535	29,077	14,933	14,144	21,877	11,587	10,290	6,970	3,645	3,325	10,100	4,849	5,251
មណ្ឌលគិរី	10,041	5,038	5,003	7,636	4,035	3,601	4,778	2,598	2,180	1,334	732	602	1,332	686	646
ព្រះវិហារ	27,160	13,980	13,180	20,643	10,570	10,073	13,509	7,017	6,492	4,181	2,155	2,026	5,609	2,531	3,078
រតនគិរី	23,463	12,171	11,292	16,130	8,391	7,739	9,708	5,072	4,636	3,408	1,819	1,589	4,222	2,089	2,133
ស្ទឹងត្រែង	16,454	8,299	8,155	12,772	6,678	6,094	8,528	4,443	4,085	2,758	1,482	1,276	3,578	1,745	1,833

តារាង ០២ - ភេទរបស់អ្នកកាន់កាប់កសិកម្ម (ប្រភេទអ្នកកាន់កាប់) តាមតំបន់/ខេត្ត ឆ្នាំ២០២៣

តំបន់/ខេត្ត	អ្នកកាន់កាប់ទាំងអស់			
	អ្នកកាន់កាប់សរុប	អ្នកកាន់កាប់ម្នាក់ៗ		ក្រុមអ្នកកាន់កាប់
		បុរស	ស្ត្រី	
កម្ពុជា	1,849,804	1,358,850	408,267	82,687
តំបន់វាលទំនាប	732,314	516,781	187,917	27,616
កំពង់ចាម	120,191	87,078	29,313	3,800
កណ្ដាល	69,401	52,943	11,038	5,420
ភ្នំពេញ	6,238	4,533	1,625	80
ព្រៃវែង	177,941	121,047	54,842	2,052
ស្វាយរៀង	110,991	84,396	26,240	355
តាកែវ	153,162	97,092	42,449	13,621
ត្បូងឃ្មុំ	94,390	69,692	22,410	2,288

តំបន់បឹងទន្លេសាប	707,240	526,482	148,971	31,787
បន្ទាយមានជ័យ	127,613	103,999	20,915	2,699
បាត់ដំបង	121,629	89,509	26,288	5,832
កំពង់ឆ្នាំង	92,938	73,691	17,816	1,431
កំពង់ធំ	96,884	76,192	19,970	722
ពោធិ៍សាត់	94,528	59,491	18,928	16,109
សៀមរាប	129,546	91,321	33,463	4,762
ឧត្តរមានជ័យ	33,921	23,923	9,819	179
ប៉ៃលិន	10,181	8,356	1,772	53
តំបន់ឆ្នេរសមុទ្រ	124,150	93,838	24,280	6,032
កំពត	99,266	76,295	18,739	4,232
កោះកុង	13,883	8,932	3,291	1,660
ព្រះសីហនុ	5,966	4,612	1,224	130
កែប	5,035	3,999	1,026	10
តំបន់ភ្នំ និងខ្ពង់រាប	286,100	221,749	47,099	17,252
កំពង់ស្ពឺ	118,170	88,148	25,100	4,922
ក្រចេះ	53,137	42,331	8,734	2,072
មណ្ឌលគិរី	14,672	11,847	1,822	1,003
ព្រះវិហារ	39,485	30,981	4,891	3,613
រតនគិរី	36,363	27,420	3,685	5,258
ស្ទឹងត្រែង	24,273	21,022	2,867	384

តារាង ០៣ - អាយុនៃអ្នកកាន់កាប់កសិកម្ម តាមតំបន់/ខេត្ត ឆ្នាំ២០២៣

តំបន់/ខេត្ត	អ្នកកាន់កាប់ទាំងអស់								
	អ្នកកាន់កាប់សរុប	អាយុក្រោម២៥ឆ្នាំ	អាយុ២៥ដល់៣៤ឆ្នាំ	អាយុ៣៥ដល់៤៤ឆ្នាំ	អាយុ៤៥ដល់៥៤ឆ្នាំ	អាយុ៥៥ដល់៦៤ឆ្នាំ	អាយុ៦៥ឆ្នាំនិងលើសពីនេះ	មិនដឹងអាយុ	អ្នកកាន់កាប់រួម
កម្ពុជា	1,849,804	28,530	259,965	511,602	413,240	339,879	213,682	219	82,687
តំបន់វាលទំនាប	732,314	6,162	74,448	194,467	179,635	148,271	101,671	44	27,616
កំពង់ចាម	120,191	778	10,872	30,125	31,489	25,084	18,033	10	3,800
កណ្ដាល	69,401	292	4,749	17,047	16,944	14,617	10,318	14	5,420
ភ្នំពេញ	6,238	34	453	1,557	1,489	1,485	1,140	-	80
ព្រៃវែង	177,941	1,510	17,135	47,934	47,084	37,342	24,882	2	2,052
ស្វាយរៀង	110,991	1,219	14,364	32,127	25,273	22,408	15,245	-	355
តាកែវ	153,162	1,219	15,222	39,978	33,857	28,193	21,055	17	13,621
ត្បូងឃ្មុំ	94,390	1,110	11,653	25,699	23,499	19,142	10,998	1	2,288
តំបន់បឹងទន្លេសាប	707,240	12,489	114,790	199,336	145,181	127,616	75,926	115	31,787
បន្ទាយមានជ័យ	127,613	1,773	18,853	36,731	28,411	24,623	14,507	16	2,699
បាត់ដំបង	121,629	1,538	16,611	32,492	24,143	24,535	16,456	22	5,832
កំពង់ឆ្នាំង	92,938	1,928	18,347	27,944	17,304	15,369	10,610	5	1,431
កំពង់ធំ	96,884	1,488	14,524	28,554	23,963	18,196	9,437	-	722
ពោធិ៍សាត់	94,528	1,668	15,463	23,741	14,624	13,954	8,966	3	16,109
សៀមរាប	129,546	2,941	22,224	36,853	27,904	22,643	12,211	8	4,762
ឧត្តរមានជ័យ	33,921	978	7,050	10,122	6,793	6,080	2,660	59	179
ប៉ៃលិន	10,181	175	1,718	2,899	2,039	2,216	1,079	2	53
តំបន់ឆ្នេរសមុទ្រ	124,150	1,429	15,796	33,759	29,496	23,210	14,394	34	6,032
កំពត	99,266	1,067	11,973	26,576	24,068	19,046	12,302	2	4,232

កោះកុង	13,883	229	2,411	4,154	2,674	1,931	807	17	1,660
ព្រះសីហនុ	5,966	47	640	1,515	1,611	1,286	722	15	130
កែប	5,035	86	772	1,514	1,143	947	563	-	10
តំបន់ភ្នំ និងខ្ពង់រាប	286,100	8,450	54,931	84,040	58,928	40,782	21,691	26	17,252
កំពង់ស្ពឺ	118,170	1,829	19,742	36,257	24,150	19,052	12,200	18	4,922
ក្រចេះ	53,137	1,295	9,289	15,195	12,797	8,424	4,065	-	2,072
មណ្ឌលគិរី	14,672	484	3,119	4,639	3,097	1,724	604	2	1,003
ព្រះវិហារ	39,485	1,455	8,666	11,315	8,000	4,713	1,718	5	3,613
រតនគិរី	36,363	2,450	8,764	9,166	5,602	3,470	1,653	-	5,258
ស្ទឹងត្រែង	24,273	937	5,351	7,468	5,282	3,399	1,451	1	384

តារាង ០៥ - គោលបំណងសំខាន់នៃផលិតកម្មកសិកម្មក្នុងគ្រួសារកសិកម្ម តាមតំបន់/ខេត្ត ឆ្នាំ២០២៣

តំបន់/ខេត្ត	គ្រួសារទាំងអស់				
	គ្រួសារសរុប	សម្រាប់តែលក់	ភាគច្រើនសម្រាប់លក់ និងមួយចំនួនសម្រាប់ប្រើប្រាស់ក្នុងគ្រួសារ	ភាគច្រើនសម្រាប់ប្រើប្រាស់ក្នុងគ្រួសារ និងមួយចំនួនសម្រាប់លក់	សម្រាប់តែប្រើប្រាស់ក្នុងគ្រួសារ
កម្ពុជា	1,849,804	396,466	474,828	665,720	312,790
តំបន់វាលទំនាប	732,314	147,404	155,724	271,356	157,830
កំពង់ចាម	120,191	43,367	28,114	34,341	14,369
កណ្ដាល	69,401	27,562	18,207	12,909	10,723
ភ្នំពេញ	6,238	1,125	1,078	1,254	2,781
ព្រៃវែង	177,941	14,959	57,597	73,967	31,418
ស្វាយរៀង	110,991	1,216	4,335	64,588	40,852
តាកែវ	153,162	16,059	23,516	66,457	47,130

ត្បូងឃ្មុំ	94,390	43,116	22,877	17,840	10,557
តំបន់បឹងទន្លេសាប	707,240	146,050	260,393	220,013	80,784
បន្ទាយមានជ័យ	127,613	24,190	62,087	35,603	5,733
បាត់ដំបង	121,629	42,359	59,336	17,110	2,824
កំពង់ឆ្នាំង	92,938	6,753	22,710	41,527	21,948
កំពង់ធំ	96,884	20,747	28,599	31,882	15,656
ពោធិ៍សាត់	94,528	18,383	40,122	29,799	6,224
សៀមរាប	129,546	17,978	30,478	56,301	24,789
ឧត្តរមានជ័យ	33,921	7,074	16,297	7,173	3,377
ប៉ៃលិន	10,181	8,566	764	618	233
តំបន់ឆ្នេរសមុទ្រ	124,150	9,281	12,867	75,417	26,585
កំពត	99,266	4,384	4,384	68,912	21,586
កោះកុង	13,883	3,308	5,519	2,382	2,674
ព្រះសីហនុ	5,966	1,217	2,131	1,970	648
កែប	5,035	372	833	2,153	1,677
តំបន់ភ្នំ និងខ្ពង់រាប	286,100	93,731	45,844	98,934	47,591
កំពង់ស្ពឺ	118,170	5,465	7,117	69,781	35,807
ក្រចេះ	53,137	29,488	11,215	5,547	6,887
មណ្ឌលគិរី	14,672	6,962	2,924	3,350	1,436
ព្រះវិហារ	39,485	10,345	14,406	12,619	2,115
រតនគិរី	36,363	27,779	6,266	1,482	836
ស្ទឹងត្រែង	24,273	13,692	3,916	6,155	510

តារាង P១: ការកាន់កាប់ដីកសិកម្មដែលប្រើប្រាស់ដោយការកាន់កាប់សហគ្រាសកសិកម្មខ្នាតធំ រាយការណ៍ តាមកម្រិតតំបន់/ខេត្ត ឆ្នាំ២០២៣

តំបន់	ចំនួនសរុបនៃសហគ្រាសកសិកម្មខ្នាតធំ	ការកាន់កាប់ដីកសិកម្មដែលប្រើប្រាស់សហគ្រាសកសិកម្មខ្នាតធំ(១)			
		កាន់កាប់ដោយមានការអនុញ្ញាត្ត ឬកម្មសិទ្ធិស្របច្បាប់ដូចកម្មសិទ្ធិ	កាន់កាប់ដោយគ្មានការអនុញ្ញាត្ត ឬកម្មសិទ្ធិមិនស្របច្បាប់ដូចម្ចាស់កម្មសិទ្ធិ	ជួលពីអ្នកដទៃ	ប្រភេទផ្សេងទៀតនៃការកាន់កាប់ដី
	ចំនួនសិដ្ឋាន				
កម្ពុជា	291	192	11	97	37
តំបន់វាលទំនាប	77	42	5	12	12
តំបន់បឹងទន្លេសាប	108	77	0	17	6
តំបន់ឆ្នេរសមុទ្រ	23	9	2	0	1
តំបន់ភ្នំនិងខ្ពង់រាប	83	64	4	68	18

តារាង P២- សហគ្រាសកសិកម្មខ្នាតធំដែលមានកម្មសិទ្ធិស្របច្បាប់ តាមកម្រិតតំបន់/ខេត្ត ឆ្នាំ២០២៣

តំបន់	ចំនួនសរុបនៃសហគ្រាសកសិកម្មខ្នាតធំ	កម្មសិទ្ធិស្របច្បាប់នៃសហគ្រាសកសិកម្មខ្នាតធំ																
		ឯកកម្មសិទ្ធិមិនបានចុះបញ្ជី	ឯកកម្មសិទ្ធិបានចុះបញ្ជី	សហកម្មសិទ្ធិទូទៅ	សហកម្មសិទ្ធិមានកម្រិត	សមាជិកតែ១ក្រុមហ៊ុនឯកជនទទួលខុសត្រូវមានកម្រិត	ក្រុមហ៊ុនឯកជនទទួលខុសត្រូវមានកម្រិត	ក្រុមហ៊ុនមហាជនទទួលខុសត្រូវមានកម្រិត	បណ្តាក់ទុនរួមគ្នាដើម្បីទទួលការប្រាក់	សហគ្រាសសាធារណៈ	សហគ្រាសរដ្ឋ	ការបណ្តាក់ទុនរួមគ្នារបស់រដ្ឋ	បុត្រសម្ព័ន្ធក្រុមហ៊ុនពាណិជ្ជកម្មបរទេស	សាខាក្រុមហ៊ុនបរទេស	ការិយាល័យតំណាង	សហករណ៍	អង្គការមិនមែនរដ្ឋាភិបាល	ផ្សេងៗ
	ចំនួននៃសហគ្រាសកសិកម្មខ្នាតធំ																	
កម្ពុជា	291	80	103	11	6	7	71	9	0	0	0	1	0	1	1	0	1	0
តំបន់វាលទំនាប	77	19	36	4	1	0	15	0	0	0	0	1	0	1	0	0	0	0
តំបន់បឹងទន្លេសាប	108	28	45	2	2	2	21	6	0	0	0	0	0	0	1	0	1	0
តំបន់ឆ្នេរសមុទ្រ	23	11	10	1	1	0	0	0	0	0	0	0	0	0	0	0	0	0
តំបន់ភ្នំ និងខ្ពង់រាប	83	22	12	4	2	5	35	3	0	0	0	0	0	0	0	0	0	0

តារាង P៣- សហគ្រាសកសិកម្មខ្នាតធំតាមសកម្មភាពកសិកម្ម តាមតំបន់ ឆ្នាំ២០២៣

តំបន់	ចំនួនសរុបនៃសហគ្រាសកសិកម្មខ្នាតធំ	សកម្មភាពនៃកសិដ្ឋាន					
		ដំណាំរយៈពេលខ្លី	ដំណាំរយៈពេលវែង	បសុសត្វ	បសុបក្សី	វារីវប្បកម្ម	នេសាទ
	ចំនួនកសិដ្ឋានដែលបានរាយការណ៍						
កម្ពុជា	291	44	150	88	62	39	4
តំបន់វាលទំនាប	77	17	28	36	18	19	0
តំបន់បឹងទន្លេសាប	108	11	42	35	40	14	1
តំបន់ឆ្នេរសមុទ្រ	23	0	9	7	3	6	3
តំបន់ភ្នំនិងខ្ពង់រាប	83	16	71	10	1	0	0

ព័ត៌មានបន្ថែម

អ៊ិនធឺណិត http://www.nis.gov.kh គឺជាគេហទំព័ររបស់វិទ្យាស្ថានជាតិស្ថិតិសម្រាប់ស្ថិតិផ្លូវការ ដែលផលិតដោយវិទ្យាស្ថានជាតិស្ថិតិ និងក្រសួង ស្ថាប័ន/អង្គភាពផ្សេងៗទៀតនៅក្នុងរាជរដ្ឋាភិបាលកម្ពុជា។ គេហទំព័រនេះ ជាកន្លែងចាប់ផ្តើមដ៏ល្អបំផុតសម្រាប់ការទទួលបាននូវទិន្នន័យបឋមពីការបោះពុម្ពថ្មីៗបំផុត និងព័ត៌មានអំពីវិទ្យាស្ថានជាតិស្ថិតិ និងស្ថាប័ន/អង្គភាពស្ថិតិផ្សេងៗទៀតរបស់រាជរដ្ឋាភិបាល។

បណ្ណាល័យពិគ្រោះ ឯកសារពិគ្រោះផ្សេងៗជាច្រើនអាចរកបាននៅមជ្ឈមណ្ឌលសេវាព័ត៌មានស្ថិតិនៃវិទ្យាស្ថានជាតិស្ថិតិសម្រាប់អ្នកប្រើប្រាស់ទិន្នន័យ។

សេវាផ្តល់ព័ត៌មាន បុគ្គលិករបស់វិទ្យាស្ថានជាតិស្ថិតិបម្រើការនៅមជ្ឈមណ្ឌលសេវាព័ត៌មានស្ថិតិដែលជួយដល់អ្នកប្រើប្រាស់ទិន្នន័យទាំងឡាយក្នុងការដោះស្រាយនូវតម្រូវការទិន្នន័យ។ វិទ្យាស្ថានជាតិស្ថិតិមានឯកសារបោះពុម្ពផ្សាយសម្រាប់លក់ហើយសេវាកម្មជាវអាចត្រូវបានរៀបចំជូន។ ចំពោះសេវាទិន្នន័យពិសេសក៏អាចរកបានផងដែរ ប៉ុន្តែអ្នកប្រើប្រាស់ទិន្នន័យត្រូវបង់ប្រាក់។

ព័ត៌មានសម្រាប់ទាក់ទង

មជ្ឈមណ្ឌលសេវាព័ត៌មានស្ថិតិ
វិទ្យាស្ថានជាតិស្ថិតិ ក្រសួងផែនការ
អគារលេខ ៣៨៦ ផ្លូវលេខ៣៦០ សង្កាត់បឹងកេងកង១
ខណ្ឌបឹងកេងកង រាជធានីភ្នំពេញ
ព្រះរាជាណាចក្រកម្ពុជា។
ទូរស័ព្ទ: (855) 023 726 934
(855) 023 726 624

វ.ជ.ស. NIS
វិទ្យាស្ថានជាតិស្ថិតិ
National Institute of Statistics